



ПРАВИТЕЛЬСТВО САНКТ-ПЕТЕРБУРГА
КОМИТЕТ ПО ПРИРОДОПОЛЬЗОВАНИЮ,
ОХРАНЕ ОКРУЖАЮЩЕЙ СРЕДЫ И ОБЕСПЕЧЕНИЮ
ЭКОЛОГИЧЕСКОЙ БЕЗОПАСНОСТИ

РАСПОРЯЖЕНИЕ

18.02.2026

ОКУД

№

29-р

**Об уточнении местоположения
береговой линии (границы водного
объекта), границы водоохранной зоны
и границы прибрежной защитной
полосы ручья без названия (ИД 1553)
на территории Санкт-Петербурга**

В соответствии со статьей 65 Водного кодекса Российской Федерации, постановлением Правительства Российской Федерации от 29.04.2016 № 377 «Об утверждении Правил определения местоположения береговой линии (границы водного объекта), случаев и периодичности ее определения и о внесении изменений в Правила установления на местности границ водоохранных зон и границ прибрежных защитных полос водных объектов» и постановлением Правительства Российской Федерации от 31.10.2024 № 1459 «Об утверждении Правил установления границ водоохранных зон и границ прибрежных защитных полос водных объектов»:

1. Уточнить местоположение береговой линии (границы водного объекта) ручья без названия (ИД 1553) на территории Санкт-Петербурга, описание береговой линии, ее координаты и опорные точки, отображение береговой линии на картографических материалах согласно Приложению 1 к настоящему распоряжению.

2. Уточнить границу водоохранной зоны ручья без названия (ИД 1553) на территории Санкт-Петербурга, описание границы водоохранной зоны, ее координаты и опорные точки, отображение границы водоохранной зоны на картографических материалах согласно Приложению 2 к настоящему распоряжению.

3. Уточнить границу прибрежной защитной полосы ручья без названия (ИД 1553) на территории Санкт-Петербурга, описание границы прибрежной защитной полосы, ее координаты и опорные точки, отображение границы прибрежной защитной полосы на картографических материалах согласно Приложению 3 к настоящему распоряжению.

4. Определить для ручья без названия (ИД 1553) на территории Санкт-Петербурга ширину водоохранной зоны – 50 м, ширину прибрежной защитной полосы – 50 м.

5. Контроль за выполнением распоряжения остается за заместителем председателя Комитета по природопользованию, охране окружающей среды и обеспечению экологической безопасности в соответствии с распределением обязанностей.

Заместитель председателя Комитета

A handwritten signature in black ink, consisting of a stylized initial 'И' followed by a long, sweeping stroke that extends downwards and to the right.

И.А.Серебрицкий

к распоряжению Комитета по природопользованию,
охране окружающей среды и обеспечению
экологической безопасности от 18.02. № 29-р
2026

**Местоположение береговой линии (границы водного объекта)
ручья без названия (ИД 1553) на территории Санкт-Петербурга**

Принятые сокращения:

БЛ – береговая линия

ИД – идентификатор в перечне водных объектов Санкт-Петербурга

МСК – местная система координат

1. Местоположение БЛ ручья без названия (ИД 1553).

1. СК-1964			2. Сведения о характерных точках БЛ ручья без названия (ИД 1553)					
№ точки	X	Y	№ точки	X	Y	№ точки	X	Y
1	76886,04	120176,5	34	76853,41	120281,9	67	76658,31	120514,3
2	76886,51	120177,2	35	76854,03	120278,8	68	76647,54	120520,2
3	76886,69	120177,8	36	76855,88	120274,5	69	76641,16	120523,7
4	76885,7	120180,6	37	76857,05	120272,8	70	76636,99	120525,5
5	76880,16	120197,4	38	76859,91	120264,2	71	76632,58	120526,8
6	76879,22	120201,6	39	76864,22	120249,6	72	76626,45	120527,9
7	76876,95	120215,6	40	76869,86	120229,9	73	76618,74	120529,1
8	76875,2	120222,6	41	76873,15	120222,4	74	76587,16	120533,1
9	76871,78	120230,4	42	76875,01	120214,8	75	76585,04	120533,3
10	76865,76	120250,1	43	76877,11	120201,3	76	76581,06	120533,8
11	76861,41	120265	44	76879	120194	77	76581,28	120531,8
12	76857,88	120273,3	45	76884,01	120177,6	78	76584,57	120532,4
13	76857,52	120275,2	46	76885,58	120176,1	79	76586,59	120532,3
14	76856,33	120278,4	47	76831,38	120399,9	80	76587,13	120531,3
15	76855,42	120282,5	48	76832,3	120401,1	81	76587,5	120530,8
16	76853,52	120288,2	49	76823,18	120409,9	82	76588,55	120530,2
17	76851,7	120293,8	50	76811,65	120419,2	83	76592,72	120529,3
18	76850,98	120298,8	51	76800,73	120429,5	84	76596,46	120529
19	76850,96	120300,9	52	76785,93	120443,4	85	76600,56	120528,5
20	76850,49	120302,7	53	76775,95	120453,7	86	76603,97	120527,8
21	76850,47	120304,3	54	76763,76	120465	87	76606,91	120527,2
22	76850,22	120308,1	55	76752,68	120475,7	88	76611,04	120527
23	76849,76	120310,8	56	76748,73	120478,6	89	76614,7	120526,9
24	76848,92	120312,7	57	76746,37	120479,8	90	76619,09	120526,9
25	76847,95	120312,2	58	76741,94	120481,8	91	76625,6	120526,2
26	76848,24	120309,8	59	76734,02	120484,5	92	76632,03	120525,2
27	76848,34	120307,7	60	76720,64	120487,8	93	76636,55	120524,1
28	76848,68	120304,8	61	76702,21	120493	94	76640,37	120522,2
29	76848,58	120302,9	62	76696,47	120493,8	95	76646,9	120518,6
30	76848,32	120300,5	63	76686,15	120496,9	96	76657,21	120512,9
31	76848,75	120298,1	64	76680,95	120499,1	97	76664,75	120507,6
32	76849,85	120293,3	65	76674,19	120503,5	98	76672,46	120502,6
33	76851,58	120287,5	66	76665,1	120509,4	99	76680,33	120497,7

№ точки	X	Y
100	76685,81	120495,2
101	76696,09	120491,9
102	76701,83	120490,9
103	76720,15	120486,2
104	76733,43	120482,5
105	76741,19	120480,2

№ точки	X	Y
106	76745,56	120478,3
107	76747,97	120476,9
108	76751,75	120474,1
109	76762,56	120463,6
110	76774,66	120452,6
111	76784,8	120442,4

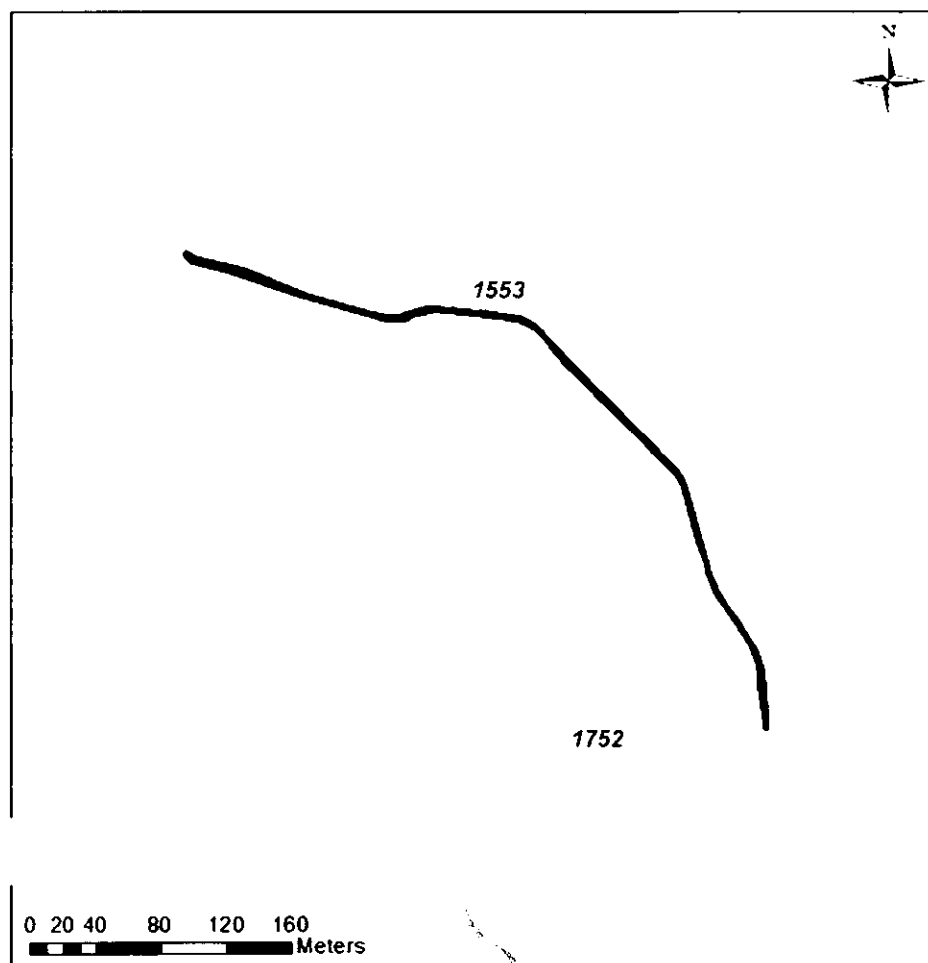
№ точки	X	Y
112	76799,45	120428,1
113	76810,25	120417,8
114	76822,26	120408,7
115	76831,38	120399,9

2. Описание БЛ ручья без названия (ИД 1553).

Ручей б/н (ИД 1553) берет свое начало в пос. Шушары, Пушкинском р-не, г.Санкт-Петербург в 430 м на ЮЗ от пересечения Курьерского проезда и Московского шоссе, протекает в направлении с В на ЮВ и впадает в Ручей без названия (ИД 1752).

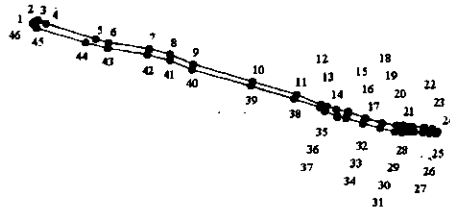
Описание БЛ ручья начинается с т.1 в месте истока Ручья б/н (ИД 1553) в пос. Шушары, Пушкинском р-не, г.Санкт-Петербург в 430 м на ЮЗ от пересечения Курьерского проезда и Московского шоссе. Далее БЛ двигается в ВЮВ направлении до т.23. От т.23 до т.48 протекает в водопропускном сооружении (коллектор). Далее от т.48 д ЮЮВ направлении и в т.76 впадает в Ручей без названия (ИД 1752). Далее БЛ идет в обратном направлении до т.47, где протекает в водопропускном сооружении (коллектор) до т.24. Замыкается БЛ в исходной т.1.

3. Карта-схема местоположения ручья без названия (ИД 1553).




4. Карты-схемы местоположения БЛ ручья без названия (ИД 1553).

Графическое описание местоположения
береговой линии (границы водного объекта) Ручья б/н (ИД 1353)



М 1:2000

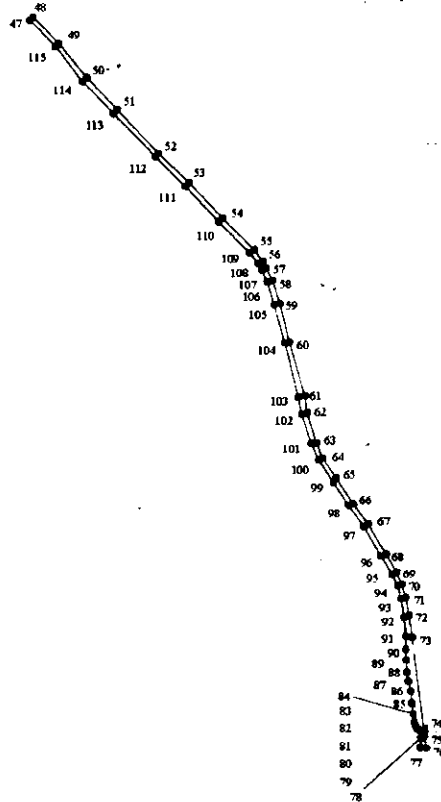
Схема расположения листов



Условные обозначения:

- береговая линия (граница водного объекта) Ручья б/н (ИД1353)
- 12 – обозначение характерных точек границы водного объекта
- характерные точки границы водного объекта

Графическое описание местоположения
береговой линии (границы водного объекта) Ручья б/в (ИД 1353)



М 1:2000

Схема расположения листов



Условные обозначения:

- береговая линия (граница водного объекта) Ручья б/в (ИД 1353)
- 12 обозначение характерных точек границы водного объекта
- характерные точки границы водного объекта

к распоряжению Комитета по природопользованию,
охране окружающей среды и обеспечению
экологической безопасности от 18.02. № 29-р
2026

Местоположение водоохранной зоны ручья без названия (ИД 1553) на территории Санкт-Петербурга

Принятые сокращения:

БЛ – береговая линия

ВЗ – водоохранная зона

ИД – идентификатор в перечне водных объектов Санкт-Петербурга

МСК – местная система координат

1. Местоположение ВЗ ручья без названия (ИД 1553).

1. СК-1964			2. Сведения о характерных точках границ ВЗ ручья без названия (ИД 1553)					
№ точки	X	Y	№ точки	X	Y	№ точки	X	Y
1	76920,27	120140,08	35	76814,48	120485,55	69	76632,58	120526,82
2	76928,73	120150,41	36	76805,34	120494,13	70	76636,99	120525,48
3	76934,24	120162,35	37	76791,21	120507,61	71	76641,16	120523,72
4	76936,59	120174,66	38	76782,07	120516,19	72	76647,54	120520,18
5	76935,8	120187,17	39	76778,12	120519,04	73	76658,31	120514,34
6	76931,93	120199,09	40	76767,14	120525,08	74	76665,1	120509,41
7	76928,33	120210,98	41	76760,35	120528,27	75	76674,19	120503,48
8	76926,06	120224,94	42	76752,43	120530,99	76	76680,95	120499,05
9	76924,31	120231,95	43	76735,24	120535,35	77	76686,15	120496,85
10	76920,44	120243,87	44	76720,62	120539,45	78	76696,47	120493,8
11	76917,8	120249,89	45	76704,56	120543,34	79	76702,21	120492,96
12	76914,87	120259,5	46	76694,49	120549,86	80	76720,64	120487,79
13	76910,52	120274,37	47	76687,7	120554,79	81	76734,02	120484,5
14	76906,65	120286,29	48	76676,72	120560,83	82	76741,94	120481,78
15	76904,53	120291,89	49	76670,28	120564,32	83	76746,37	120479,84
16	76900,78	120303,45	50	76659,57	120570,21	84	76748,73	120478,59
17	76900,07	120310,28	51	76655,4	120571,97	85	76752,68	120475,74
18	76899,15	120319,38	52	76650,99	120573,31	86	76763,76	120464,99
19	76894,63	120333,22	53	76638,85	120576,43	87	76775,95	120453,68
20	76887,45	120344,54	54	76632,72	120577,49	88	76785,93	120443,41
21	76878,31	120353,12	55	76625,01	120578,68	89	76800,73	120429,48
22	76867,33	120359,16	56	76593,43	120582,67	90	76811,65	120419,16
23	76861,73	120360,6	57	76587,33	120583,4	91	76823,18	120409,91
24	76865,61	120363,41	58	76574,79	120583,4	92	76832,3	120401,1
25	76874,52	120374,31	59	76562,65	120580,28	93	76831,38	120399,86
26	76879,85	120385,65	60	76551,67	120574,24	94	76822,26	120408,67
27	76882,2	120397,96	61	76544,14	120567,15	95	76810,25	120417,81
28	76881,41	120410,47	62	76576,55	120543,11	96	76799,45	120428,13
29	76877,54	120422,39	63	76579,65	120538,73	97	76784,8	120442,35
30	76870,83	120432,97	64	76581,06	120533,79	98	76774,66	120452,55
31	76861,71	120441,78	65	76585,04	120533,31	99	76762,56	120463,63
32	76852,57	120450,36	66	76587,16	120533,06	100	76751,75	120474,09
33	76841,42	120459,3	67	76618,74	120529,07	101	76747,97	120476,89
34	76824,46	120475,28	68	76626,45	120527,88	102	76745,56	120478,3

№ точки	X	Y
103	76741,19	120480,19
104	76733,43	120482,5
105	76720,15	120486,15
106	76701,83	120490,86
107	76696,09	120491,94
108	76685,81	120495,23
109	76680,33	120497,66
110	76672,46	120502,62
111	76664,75	120507,63
112	76657,21	120512,89
113	76646,9	120518,63
114	76640,37	120522,22
115	76636,55	120524,1
116	76632,03	120525,17
117	76625,6	120526,16
118	76619,09	120526,88
119	76614,7	120526,88
120	76611,04	120526,95
121	76606,91	120527,21
122	76603,97	120527,77
123	76600,56	120528,52
124	76596,46	120528,95
125	76592,72	120529,32
126	76589,88	120529,8
127	76588,55	120530,2
128	76587,5	120530,81
129	76587,13	120531,31
130	76586,59	120532,27
131	76584,57	120532,42
132	76581,28	120531,79
133	76581,63	120528,57
134	76580,26	120514,54
135	76577,68	120489,49
136	76577,18	120481,45
137	76577,45	120481,37
138	76580,29	120480,89
139	76590,16	120479,64
140	76594,48	120478,78
141	76606,91	120477,21
142	76611,04	120476,95
143	76614,7	120476,88
144	76619,2	120476,8
145	76622,81	120474,81
146	76633,12	120469,07

№ точки	X	Y
147	76640,66	120463,81
148	76648,37	120458,8
149	76656,24	120453,84
150	76661,72	120451,41
151	76673,38	120446,8
152	76683,66	120443,51
153	76689,4	120442,43
154	76707,72	120437,72
155	76721,31	120433,98
156	76728,33	120427,18
157	76740,43	120416,1
158	76750,57	120405,9
159	76765,22	120391,68
160	76776,02	120381,36
161	76788,03	120372,22
162	76797,15	120363,41
163	76807,29	120356,04
164	76817,8	120351,88
165	76809,42	120344,02
166	76802,71	120333,44
167	76798,84	120321,52
168	76798,05	120309,01
169	76798,42	120297,32
170	76801,2	120282,62
171	76804,03	120272,02
172	76806,48	120263,32
173	76810,4	120254,64
174	76812,36	120248,79
175	76816,67	120234,19
176	76822,31	120214,41
177	76825,6	120206,93
178	76827,21	120198,2
179	76829,56	120185,89
180	76831,45	120178,54
181	76836,46	120162,15
182	76841,79	120150,81
183	76851,35	120139,69
184	76861,49	120132,32
185	76873,15	120127,71
186	76885,58	120126,14
187	76898,01	120127,71
188	76909,67	120132,32
189	76886,04	120176,53
190	76886,51	120177,2

№ точки	X	Y
191	76886,69	120177,8
192	76885,7	120180,57
193	76880,16	120197,42
194	76879,22	120201,61
195	76876,95	120215,57
196	76875,2	120222,58
197	76871,78	120230,39
198	76865,76	120250,13
199	76861,41	120265
200	76857,88	120273,31
201	76857,52	120275,22
202	76856,33	120278,4
203	76855,42	120282,52
204	76853,52	120288,24
205	76851,7	120293,83
206	76850,98	120298,82
207	76850,96	120300,91
208	76850,49	120302,69
209	76850,47	120304,27
210	76850,22	120308,12
211	76849,76	120310,81
212	76848,92	120312,67
213	76847,95	120312,15
214	76848,24	120309,78
215	76848,34	120307,66
216	76848,68	120304,78
217	76848,58	120302,89
218	76848,32	120300,46
219	76848,75	120298,07
220	76849,85	120293,27
221	76851,58	120287,47
222	76853,41	120281,87
223	76854,03	120278,77
224	76855,88	120274,5
225	76857,05	120272,8
226	76859,91	120264,24
227	76864,22	120249,64
228	76869,86	120229,86
229	76873,15	120222,38
230	76875,01	120214,78
231	76877,11	120201,34
232	76879	120193,99
233	76884,01	120177,6
234	76885,58	120176,14

2. Описание ВЗ ручья без названия (ИД 1553).

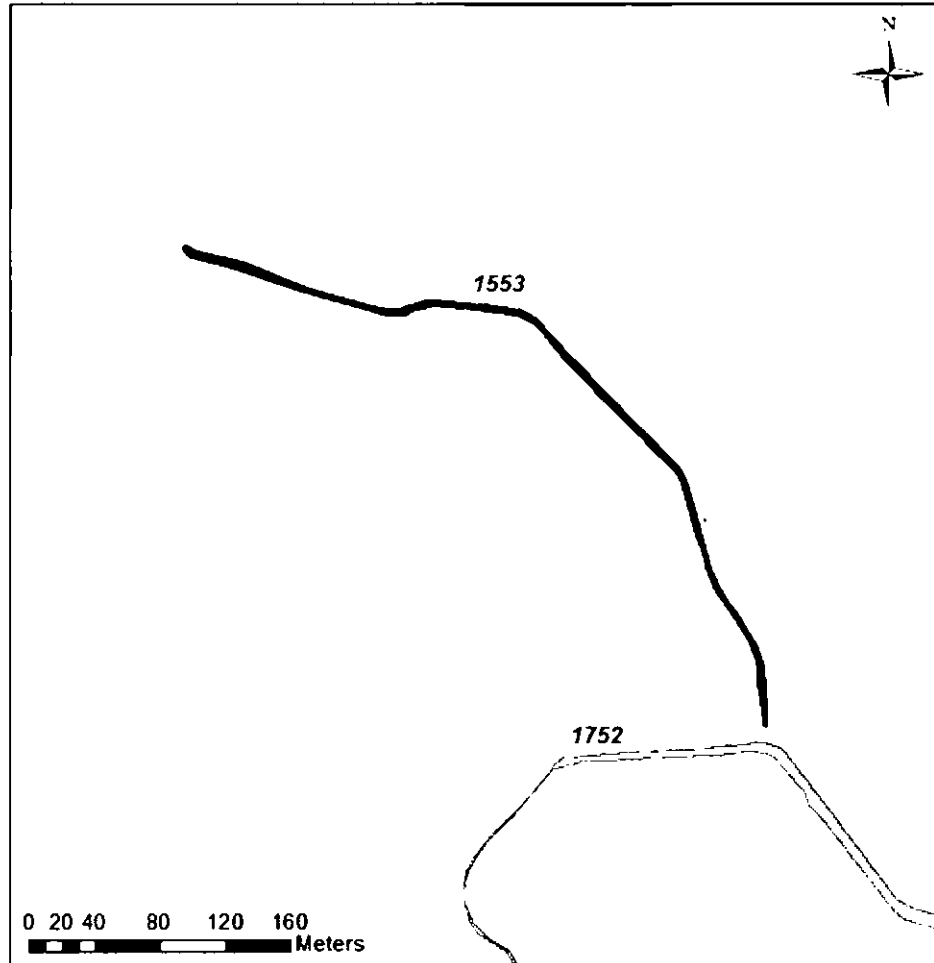
Ширина ВЗ ручья без названия (ИД 1553) составляет 50 м.

Водоохранная зона Ручья б/н (ИД 1553) начинается с истока самого ручья. в пос. Шушары, Пушкинском р-не, г.Санкт-Петербург в 430 м на ЮЗ от пересечения Курьерского проезда и Московского шоссе. Далее протекает в направлении с В на ЮЗ и впадает в Ручей без названия (ИД 1752).

Описание ВОЗ ручья начинается с т.1 в месте истока Ручья б/н (ИД 1553) в пос. Шушары, Пушкинском р-не, г.Санкт-Петербург в 430 м на ЮЗ от пересечения Курьерского проезда и Московского шоссе. Далее ВОЗ начинает двигаться в ВЮВ направлении. Далее ВОЗ меняет свое направление и движется на ЮЮВ параллельно


Московскому ш. до места впадения в Ручей без названия (ИД 1752). Замыкается ВОЗ в исходной т.1. Ширина ВОЗ составляет 50 метров.

3. Карта-схема местоположения ручья без названия (ИД 1553).



4. Карты-схемы границы ВЗ ручья без названия (ИД 1553).

Графическое описание местоположения
водоохранной зоны Ручья б/н (ИД 1553)

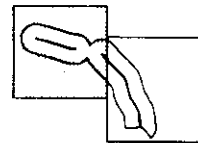


М 1:2000

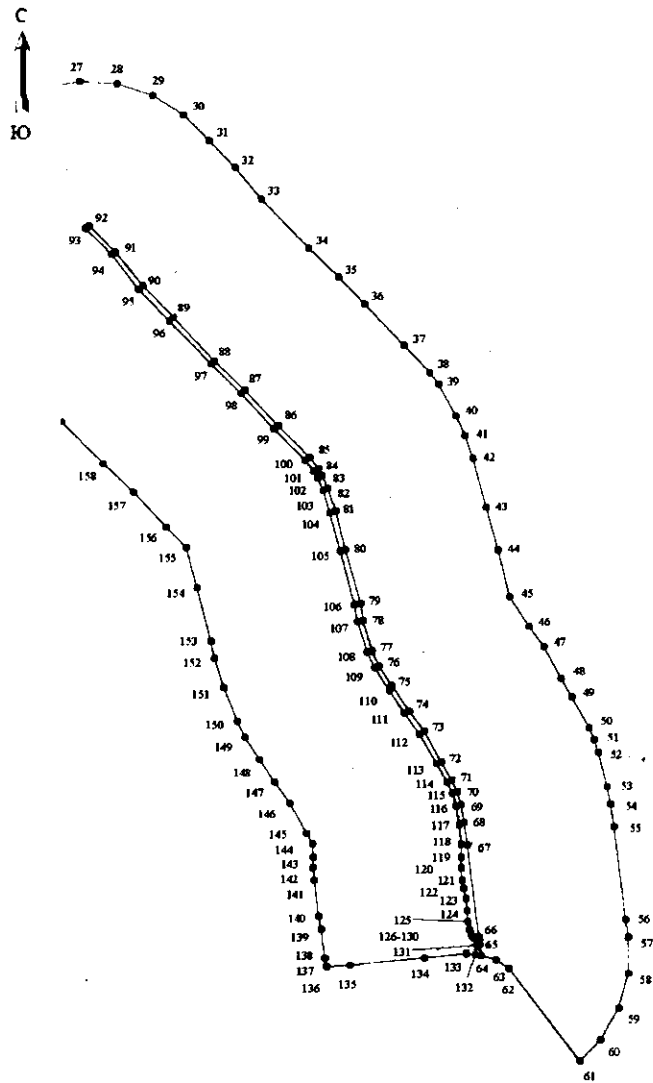
Схема расположения листов

Условные обозначения:

- граница водоохранной зоны Ручья б/н (ИД 1553)
- 12 -- обозначение характерных точек границы
- характерные точки границы



Графическое описание местоположения
водоохранной зоны Ручья б/н (ИД 1553)

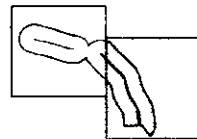


М 1:2000

Схема расположения листов

Условные обозначения:

- граница водоохранной зоны Ручья б/н (ИД 1553)
- 12 обозначение характерных точек границы
- характерные точки границы



к распоряжению Комитета по природопользованию,
охране окружающей среды и обеспечению
экологической безопасности от 18.02. № 29-р
2026

Местоположение прибрежной защитной полосы ручья без названия (ИД 1553) на территории Санкт-Петербурга

Принятые сокращения:

БЛ – береговая линия

ПЗП – прибрежная защитная полоса

ИД – идентификатор в перечне водных объектов Санкт-Петербурга

МСК – местная система координат

1. Местоположение ПЗП ручья без названия (ИД 1553).

1. СК-1964			2. Сведения о характерных точках границ ПЗП ручья без названия (ИД 1553)					
№ точки	X	Y	№ точки	X	Y	№ точки	X	Y
1	76920,27	120140,08	35	76814,48	120485,55	69	76632,58	120526,82
2	76928,73	120150,41	36	76805,34	120494,13	70	76636,99	120525,48
3	76934,24	120162,35	37	76791,21	120507,61	71	76641,16	120523,72
4	76936,59	120174,66	38	76782,07	120516,19	72	76647,54	120520,18
5	76935,8	120187,17	39	76778,12	120519,04	73	76658,31	120514,34
6	76931,93	120199,09	40	76767,14	120525,08	74	76665,1	120509,41
7	76928,33	120210,98	41	76760,35	120528,27	75	76674,19	120503,48
8	76926,06	120224,94	42	76752,43	120530,99	76	76680,95	120499,05
9	76924,31	120231,95	43	76735,24	120535,35	77	76686,15	120496,85
10	76920,44	120243,87	44	76720,62	120539,45	78	76696,47	120493,8
11	76917,8	120249,89	45	76704,56	120543,34	79	76702,21	120492,96
12	76914,87	120259,5	46	76694,49	120549,86	80	76720,64	120487,79
13	76910,52	120274,37	47	76687,7	120554,79	81	76734,02	120484,5
14	76906,65	120286,29	48	76676,72	120560,83	82	76741,94	120481,78
15	76904,53	120291,89	49	76670,28	120564,32	83	76746,37	120479,84
16	76900,78	120303,45	50	76659,57	120570,21	84	76748,73	120478,59
17	76900,07	120310,28	51	76655,4	120571,97	85	76752,68	120475,74
18	76899,15	120319,38	52	76650,99	120573,31	86	76763,76	120464,99
19	76894,63	120333,22	53	76638,85	120576,43	87	76775,95	120453,68
20	76887,45	120344,54	54	76632,72	120577,49	88	76785,93	120443,41
21	76878,31	120353,12	55	76625,01	120578,68	89	76800,73	120429,48
22	76867,33	120359,16	56	76593,43	120582,67	90	76811,65	120419,16
23	76861,73	120360,6	57	76587,33	120583,4	91	76823,18	120409,91
24	76865,61	120363,41	58	76574,79	120583,4	92	76832,3	120401,1
25	76874,52	120374,31	59	76562,65	120580,28	93	76831,38	120399,86
26	76879,85	120385,65	60	76551,67	120574,24	94	76822,26	120408,67
27	76882,2	120397,96	61	76544,14	120567,15	95	76810,25	120417,81
28	76881,41	120410,47	62	76576,55	120543,11	96	76799,45	120428,13
29	76877,54	120422,39	63	76579,65	120538,73	97	76784,8	120442,35
30	76870,83	120432,97	64	76581,06	120533,79	98	76774,66	120452,55
31	76861,71	120441,78	65	76585,04	120533,31	99	76762,56	120463,63
32	76852,57	120450,36	66	76587,16	120533,06	100	76751,75	120474,09
33	76841,42	120459,3	67	76618,74	120529,07	101	76747,97	120476,89
34	76824,46	120475,28	68	76626,45	120527,88	102	76745,56	120478,3

№ точки	X	У
103	76741,19	120480,19
104	76733,43	120482,5
105	76720,15	120486,15
106	76701,83	120490,86
107	76696,09	120491,94
108	76685,81	120495,23
109	76680,33	120497,66
110	76672,46	120502,62
111	76664,75	120507,63
112	76657,21	120512,89
113	76646,9	120518,63
114	76640,37	120522,22
115	76636,55	120524,1
116	76632,03	120525,17
117	76625,6	120526,16
118	76619,09	120526,88
119	76614,7	120526,88
120	76611,04	120526,95
121	76606,91	120527,21
122	76603,97	120527,77
123	76600,56	120528,52
124	76596,46	120528,95
125	76592,72	120529,32
126	76589,88	120529,8
127	76588,55	120530,2
128	76587,5	120530,81
129	76587,13	120531,31
130	76586,59	120532,27
131	76584,57	120532,42
132	76581,28	120531,79
133	76581,63	120528,57
134	76580,26	120514,54
135	76577,68	120489,49
136	76577,18	120481,45
137	76577,45	120481,37
138	76580,29	120480,89
139	76590,16	120479,64
140	76594,48	120478,78
141	76606,91	120477,21
142	76611,04	120476,95
143	76614,7	120476,88
144	76619,2	120476,8
145	76622,81	120474,81
146	76633,12	120469,07

№ точки	X	У
147	76640,66	120463,81
148	76648,37	120458,8
149	76656,24	120453,84
150	76661,72	120451,41
151	76673,38	120446,8
152	76683,66	120443,51
153	76689,4	120442,43
154	76707,72	120437,72
155	76721,31	120433,98
156	76728,33	120427,18
157	76740,43	120416,1
158	76750,57	120405,9
159	76765,22	120391,68
160	76776,02	120381,36
161	76788,03	120372,22
162	76797,15	120363,41
163	76807,29	120356,04
164	76817,8	120351,88
165	76809,42	120344,02
166	76802,71	120333,44
167	76798,84	120321,52
168	76798,05	120309,01
169	76798,42	120297,32
170	76801,2	120282,62
171	76804,03	120272,02
172	76806,48	120263,32
173	76810,4	120254,64
174	76812,36	120248,79
175	76816,67	120234,19
176	76822,31	120214,41
177	76825,6	120206,93
178	76827,21	120198,2
179	76829,56	120185,89
180	76831,45	120178,54
181	76836,46	120162,15
182	76841,79	120150,81
183	76851,35	120139,69
184	76861,49	120132,32
185	76873,15	120127,71
186	76885,58	120126,14
187	76898,01	120127,71
188	76909,67	120132,32
189	76886,04	120176,53
190	76886,51	120177,2

№ точки	X	У
191	76886,69	120177,8
192	76885,7	120180,57
193	76880,16	120197,42
194	76879,22	120201,61
195	76876,95	120215,57
196	76875,2	120222,58
197	76871,78	120230,39
198	76865,76	120250,13
199	76861,41	120265
200	76857,88	120273,31
201	76857,52	120275,22
202	76856,33	120278,4
203	76855,42	120282,52
204	76853,52	120288,24
205	76851,7	120293,83
206	76850,98	120298,82
207	76850,96	120300,91
208	76850,49	120302,69
209	76850,47	120304,27
210	76850,22	120308,12
211	76849,76	120310,81
212	76848,92	120312,67
213	76847,95	120312,15
214	76848,24	120309,78
215	76848,34	120307,66
216	76848,68	120304,78
217	76848,58	120302,89
218	76848,32	120300,46
219	76848,75	120298,07
220	76849,85	120293,27
221	76851,58	120287,47
222	76853,41	120281,87
223	76854,03	120278,77
224	76855,88	120274,5
225	76857,05	120272,8
226	76859,91	120264,24
227	76864,22	120249,64
228	76869,86	120229,86
229	76873,15	120222,38
230	76875,01	120214,78
231	76877,11	120201,34
232	76879	120193,99
233	76884,01	120177,6
234	76885,58	120176,14

2. Описание ПЗП ручья без названия (ИД 1553).

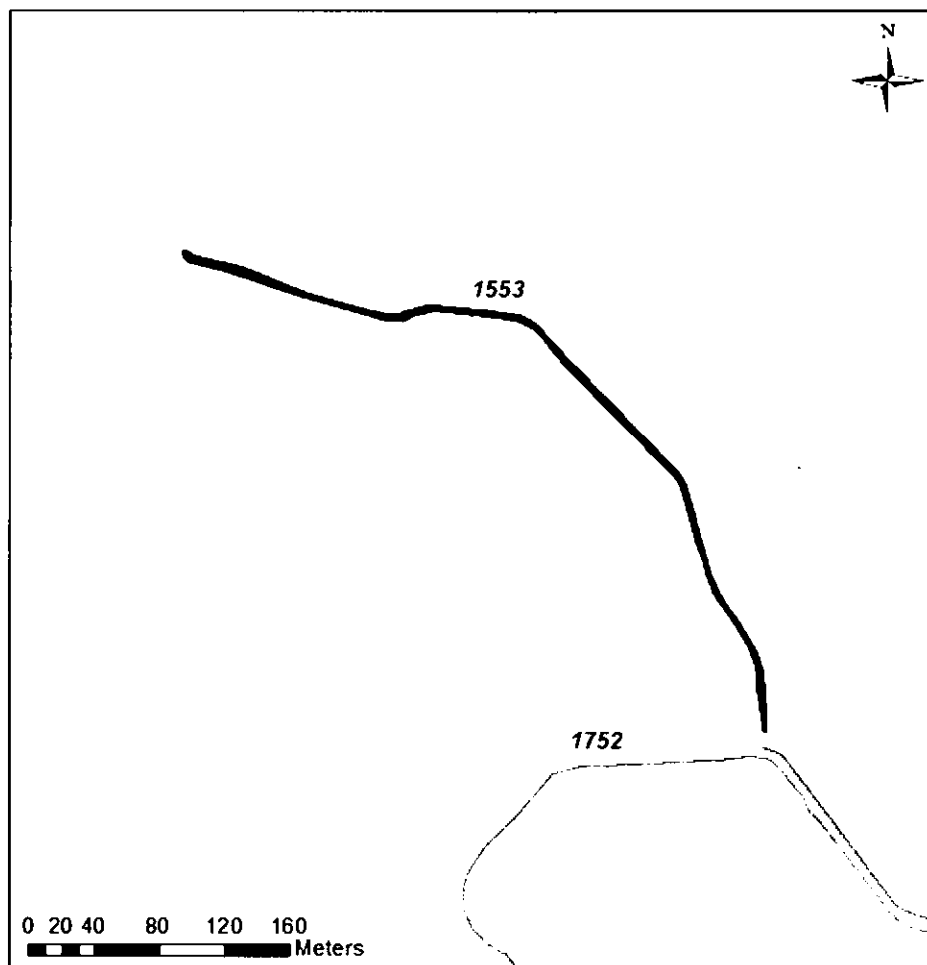
Ширина ПЗП ручья без названия (ИД 1553) составляет 50 м.

ПЗП Ручья б/н (ИД 1553) начинается с истока самого ручья. в пос. Шушары, Пушкинском р-не, г.Санкт-Петербург в 430 м на ЮЗ от пересечения Курьерского проезда и Московского шоссе. Далее протекает в направлении с В на ЮЗ и впадает в Ручей без названия (ИД 1752).

Описание ПЗП ручья начинается с т.1 в месте истока Ручья б/н (ИД 1553) в пос. Шушары, Пушкинском р-не, г.Санкт-Петербург в 430 м на ЮЗ от пересечения Курьерского проезда и Московского шоссе. Далее ПЗП начинает двигаться в ВЮВ направлении. Далее ПЗП меняет свое направление и движется на ЮЮВ параллельно


Московскому ш. до места впадения в Ручей без названия (ИД 1752). Замыкается ПЗП в исходной т.1. Ширина ВОЗ составляет 50 метров.

3. Карта-схема местоположения ручья без названия (ИД 1553).



4. Карты-схемы границы ПЗП ручья без названия (ИД 1553).

Графическое описание местоположения
прибрежной защитной полосы Ручья б/н (ИД 1553)

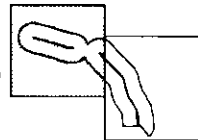


М 1:1500

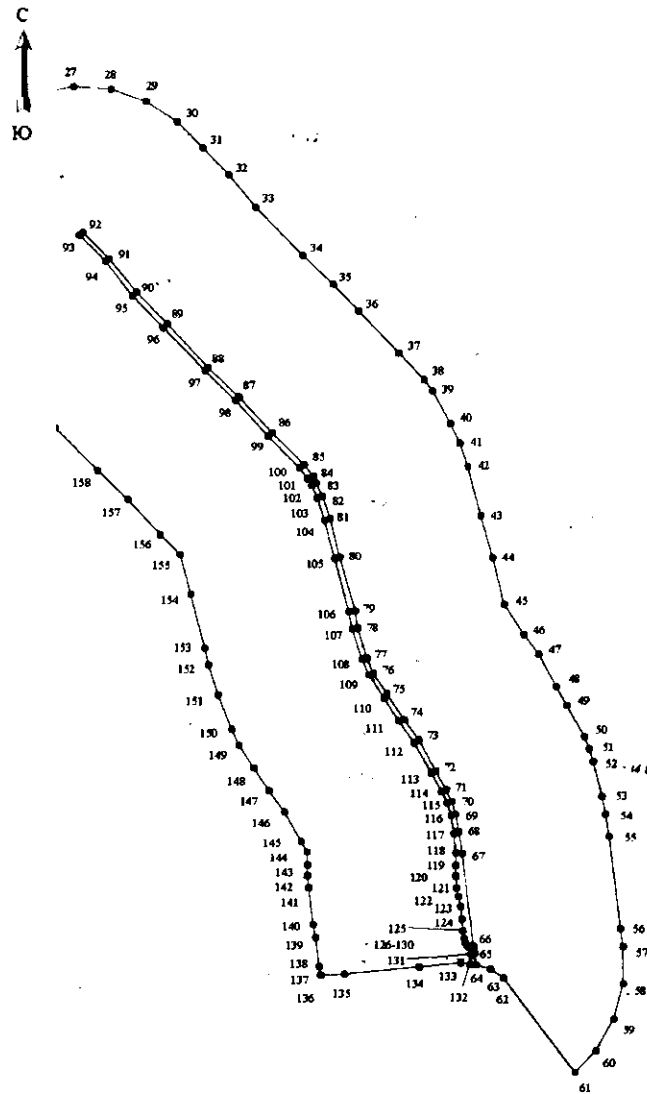
Схема расположения листов

Условные обозначения:

- граница прибрежной защитной полосы Ручья б/н (ИД 1553)
- 12 – обозначение характерных точек границы
- характерные точки границы



Графическое описание местоположения
прибрежной защитной полосы Ручья б/н (ИД 1553)



М 1:2000

Схема расположения листов

Условные обозначения:

- граница прибрежной защитной полосы Ручья б/н (ИД 1553)
 12 обозначение характерных точек границы
 ● — характерные точки границы

