



ПРАВИТЕЛЬСТВО САНКТ-ПЕТЕРБУРГА
КОМИТЕТ ПО ГОСУДАРСТВЕННОМУ КОНТРОЛЮ, ИСПОЛЬЗОВАНИЮ
И ОХРАНЕ ПАМЯТНИКОВ ИСТОРИИ И КУЛЬТУРЫ
РАСПОРЯЖЕНИЕ

окуд

23.12.2024

№ 1566-рп

**Об утверждении границ и режима использования территории
объекта культурного наследия федерального значения
«Церковь Казанская»**

В соответствии со статьей 3.1, подпунктом 10 пункта 2 статьи 33 Федерального закона от 25.06.2002 № 73-ФЗ «Об объектах культурного наследия (памятниках истории и культуры) народов Российской Федерации» и пунктом 3.12 Положения о Комитете по государственному контролю, использованию и охране памятников истории и культуры, утвержденного постановлением Правительства Санкт-Петербурга от 28.04.2004 № 651, на основании историко-культурного исследования, выполненного ООО «Петрокарта» (от 09.10.2023 рег. № 01-43-24374/23-0-0):

1. Утвердить:

1.1. Границы территории объекта культурного наследия федерального значения «Церковь Казанская», расположенного по адресу: г. Санкт-Петербург, город Пушкин, Казанское кладбище, дом 1, литеры А, Б, Е, согласно приложению № 1 к распоряжению.

1.2. Режим использования территории объекта культурного наследия федерального значения «Церковь Казанская», расположенного по адресу: г. Санкт-Петербург, город Пушкин, Казанское кладбище, дом 1, литеры А, Б, Е, согласно приложению № 2 к распоряжению.

2. План границ территории объекта культурного наследия федерального значения «Церковь Казанская», утвержденный КГИОП 04.07.2005, признать утратившим силу.

3. Начальнику отдела государственного реестра объектов культурного наследия обеспечить:

3.1. Направление в Управление Федеральной службы государственной регистрации, кадастра и картографии по Санкт-Петербургу, Комитет по градостроительству и архитектуре копий распоряжений в срок, не превышающий пяти рабочих дней со дня издания распоряжения.

3.2. Уведомление лиц, являющихся собственниками или иными законными владельцами объекта, указанного в пункте 1 распоряжения, в срок, не превышающий трех рабочих дней со дня издания распоряжения.

3.3. Размещение настоящего распоряжения в электронной форме в локальной компьютерной сети КГИОП и его официальное опубликование.

3.4. Внесение соответствующих изменений в «Геоинформационную базу данных по объектам культурного наследия, границам и режимам зон охраны на территории Санкт-Петербурга».

4. Контроль за выполнением распоряжения возложить на начальника Управления государственного реестра объектов культурного наследия.

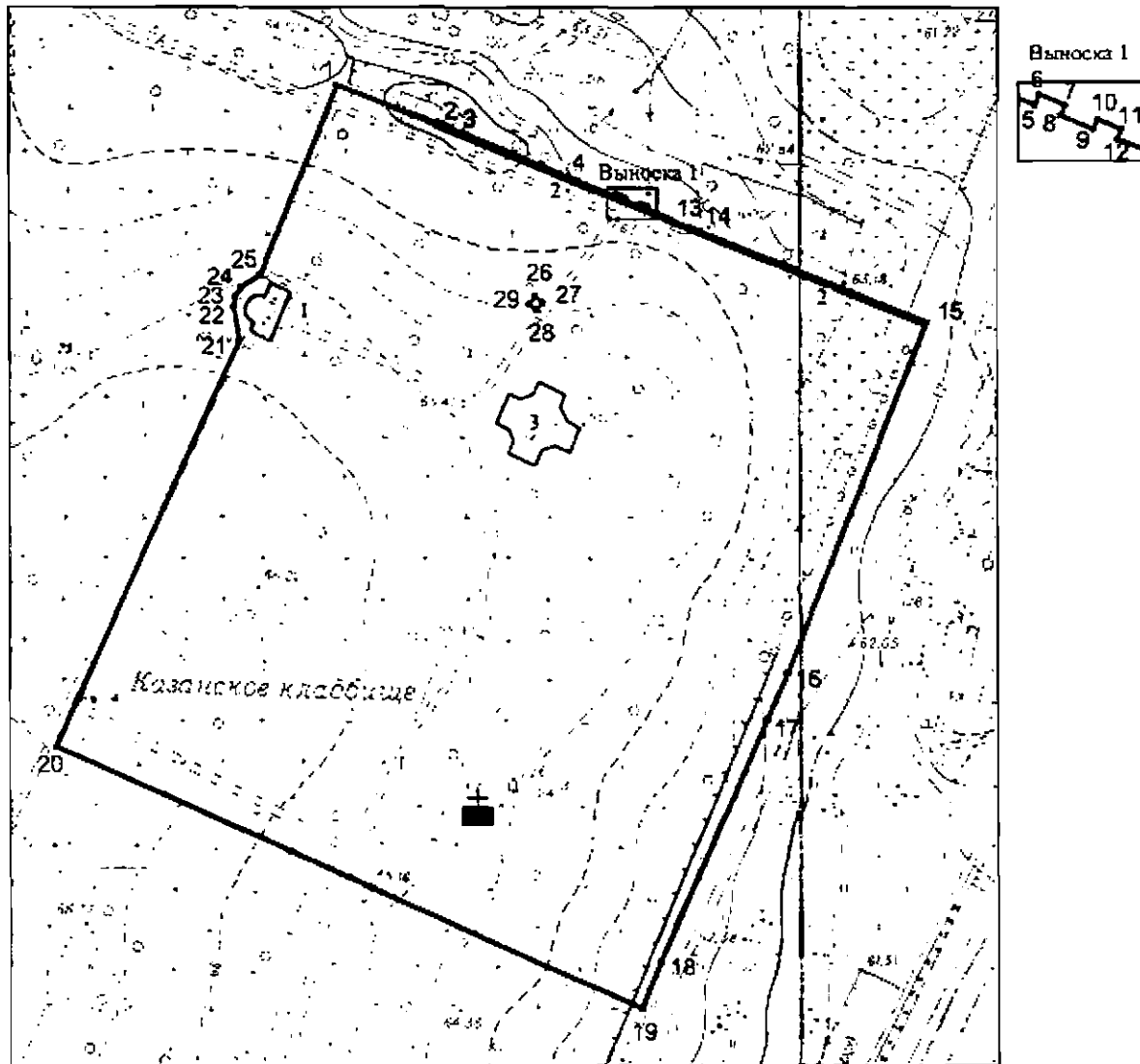
Председатель КГИОП



А.В. Михайлов





Границы территории объекта культурного наследия федерального значения
«Церковь Казанская» (далее – объект культурного наследия), расположенного по адресу:
г. Санкт-Петербург, город Пушкин, Казанское кладбище, дом 1, литеры А, Б, Е

1. Схема границ территории объекта культурного наследия:



Масштаб 1:2000

Условные обозначения:

-  граница объекта культурного наследия
-  1 характеристическая точка границы объекта культурного наследия
-  Объекты культурного наследия федерального значения:
здания и сооружения
-  исторические захоронения

Состав объекта культурного наследия:

1. Колокольня;
2. Ограда с воротами;
3. Церковь.

Перечень координат характерных точек границ территории
объекта культурного наследия:

Сведения о местоположении границ объекта					
1. Система координат СК-1964					
2. Сведения о характерных точках границ объекта					
Обозначение характерных точек границ	Координаты, м		Метод определения координат характерной точки	Средняя квадратическая погрешность положения характерной точки (M _t), м	Описание обозначения точки на местности (при наличии)
	X	Y			
1	2	3	4	5	6
1	67430.22	117863.04	Метод спутниковых геодезических измерений (определений)	0.10	-
2	67417.18	117896.44	Метод геодезических измерений (определений)	0.10	-
3	67415.97	117899.54	Метод геодезических измерений (определений)	0.10	-
4	67402.13	117934.21	Метод геодезических измерений (определений)	0.10	-
5	67397.50	117945.04	Метод спутниковых геодезических измерений (определений)	0.10	-
6	67398.78	117945.58	Метод спутниковых геодезических измерений (определений)	0.10	-
7	67397.49	117948.56	Метод спутниковых геодезических измерений (определений)	0.10	-
8	67396.32	117948.07	Метод спутниковых геодезических измерений (определений)	0.10	-
9	67394.72	117951.92	Метод спутниковых геодезических измерений (определений)	0.10	-
10	67395.90	117952.45	Метод спутниковых геодезических измерений (определений)	0.10	-
11	67394.72	117955.31	Метод спутниковых геодезических измерений (определений)	0.10	-
12	67393.53	117954.80	Метод спутниковых геодезических измерений (определений)	0.10	-
13	67388.76	117966.90	Метод спутниковых геодезических измерений (определений)	0.10	-
14	67387.38	117970.41	Метод спутниковых геодезических измерений (определений)	0.10	-
15	67361.16	118037.08	Метод спутниковых геодезических измерений (определений)	0.10	-
16	67257.22	117995.99	Метод спутниковых геодезических измерений (определений)	0.10	-
17	67243.50	117989.96	Метод спутниковых геодезических измерений (определений)	0.10	-
18	67172.26	117958.64	Метод спутниковых геодезических измерений (определений)	0.10	-
19	67158.16	117952.80	Метод спутниковых геодезических измерений (определений)	0.10	-
20	67236.26	117779.86	Метод спутниковых геодезических измерений (определений)	0.10	-
21	67355.65	117833.98	Метод спутниковых геодезических измерений (определений)	0.10	-
22	67365.80	117832.36	Метод спутниковых геодезических измерений (определений)	0.10	-
23	67368.68	117832.90	Метод спутниковых геодезических измерений (определений)	0.10	-
24	67371.25	117834.48	Метод спутниковых геодезических измерений (определений)	0.10	-
25	67374.98	117840.34	Метод спутниковых геодезических измерений (определений)	0.10	-
1	67430.22	117863.04	Метод спутниковых геодезических измерений (определений)	0.10	-
26	67368.70	117921.66	Метод спутниковых геодезических измерений (определений)	0.10	-

27	67366.87	117923.83	Метод спутниковых геодезических измерений (определений)	0.10	-
28	67364.66	117922.00	Метод спутниковых геодезических измерений (определений)	0.10	-
29	67366.42	117919.79	Метод спутниковых геодезических измерений (определений)	0.10	-
26	67368.70	117921.66	Метод спутниковых геодезических измерений (определений)	0.10	-

Режим использования территории объекта культурного наследия федерального значения
«Церковь Казанская», расположенного по адресу: г. Санкт-Петербург, город Пушкин,
Казанское кладбище, дом 1, литеры А, Б, Е

1. На территории объекта культурного наследия запрещаются: строительство объектов капитального строительства и увеличение объемно-пространственных характеристик существующих на территории объекта культурного наследия объектов капитального строительства; проведение земляных, строительных, мелиоративных и иных работ, за исключением работ по сохранению (воссозданию) объекта культурного наследия или его отдельных элементов, сохранению историко-градостроительной или природной среды объекта культурного наследия, работ по капитальному ремонту общего имущества в многоквартирных домах, являющихся объектами культурного наследия, работ по капитальному ремонту общего имущества в многоквартирных домах, расположенных на территориях объектов культурного наследия и не являющихся объектами культурного наследия.

2. На территории объекта культурного наследия разрешается ведение хозяйственной деятельности, не противоречащей требованиям обеспечения сохранности объекта культурного наследия и позволяющей обеспечить функционирование объекта культурного наследия в современных условиях.

3. Требования к осуществлению деятельности в границах территории объекта культурного наследия и требования к содержанию и использованию территории объекта культурного наследия устанавливаются законодательством Российской Федерации и Санкт-Петербурга об объектах культурного наследия.