



ПРАВИТЕЛЬСТВО САНКТ-ПЕТЕРБУРГА  
КОМИТЕТ ПО ГОСУДАРСТВЕННОМУ КОНТРОЛЮ, ИСПОЛЬЗОВАНИЮ  
И ОХРАНЕ ПАМЯТНИКОВ ИСТОРИИ И КУЛЬТУРЫ  
РАСПОРЯЖЕНИЕ

окуд

24.12.2024

№ 1575-рп

**Об утверждении границ и режима использования территории  
объекта культурного наследия регионального значения  
«Могила Мациевича Василия Антоновича (1913-1981 гг.)  
– Героя Советского Союза»**

В соответствии со статьей 3.1, подпунктом 10 пункта 2 статьи 33 Федерального закона от 25.06.2002 № 73-ФЗ «Об объектах культурного наследия (памятниках истории и культуры) народов Российской Федерации» и пунктом 3.12 Положения о Комитете по государственному контролю, использованию и охране памятников истории и культуры, утвержденного постановлением Правительства Санкт-Петербурга от 28.04.2004 № 651, на основании историко-культурного исследования, выполненного ООО «Петрокарта» (от 03.07.2023 рег. № 01-43-15822/23-0-0):

1. Утвердить:

1.1. Границы территории объекта культурного наследия регионального значения «Могила Мациевича Василия Антоновича (1913-1981 гг.) – Героя Советского Союза», расположенного по адресу: Санкт-Петербург, Нововолковское кладбище, Железнодорожный участок, согласно приложению № 1 к распоряжению.

1.2. Режим использования территории объекта культурного наследия регионального значения «Могила Мациевича Василия Антоновича (1913-1981 гг.) – Героя Советского Союза», расположенного по адресу: Санкт-Петербург, Нововолковское кладбище, Железнодорожный участок, согласно приложению № 2 к распоряжению.

2. Начальнику отдела государственного реестра объектов культурного наследия обеспечить:

2.1. Направление в Управление Федеральной службы государственной регистрации, кадастра и картографии по Санкт-Петербургу, Комитет по градостроительству и архитектуре копий распоряжений в срок, не превышающий пяти рабочих дней со дня издания распоряжения.

2.2. Уведомление лиц, являющихся собственниками или иными законными владельцами объекта, указанного в пункте 1 распоряжения, в срок, не превышающий трех рабочих дней со дня издания распоряжения.

2.3. Размещение настоящего распоряжения в электронной форме в локальной компьютерной сети КГИОП и его официальное опубликование.

2.4. Внесение соответствующих изменений в «Геоинформационную базу данных по объектам культурного наследия, границам и режимам зон охраны на территории Санкт-Петербурга».

3. Контроль за выполнением распоряжения возложить на начальника Управления государственного реестра объектов культурного наследия.


Председатель КГИОП



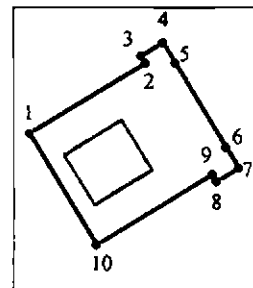
А.В. Михайлов

Границы территории объекта культурного наследия регионального значения  
«Могила Мациевича Василия Антоновича (1913-1981 гг.) – Героя Советского Союза»  
(далее – объект культурного наследия), расположенного по адресу: Санкт-Петербург,  
Нововолковское кладбище, Железнодорожный участок

1. Схема границ территории объекта культурного наследия:






Выноска 1



Масштаб 1:2000

Условные обозначения

-  граница территории объекта культурного наследия
-  характерная точка границы территории объекта культурного наследия
-  территория, занимаемая объектом культурного наследия регионального значения

Перечень координат характерных точек границ территории  
объекта культурного наследия:

Сведения о местоположении границ объекта					
1. Система координат <u>СК-1964</u>					
2. Сведения о характерных точках границ объекта					
Обозначение характерных точек границ	Координаты, м		Метод определения координат характерной точки	Средняя квадратическая погрешность положения характерной точки (М), м	Описание обозначения точки на местности (при наличии)
	X	Y			
1	2	3	4	5	6
1	88228.30	116092.88	Метод спутниковых геодезических измерений (определений)	0.10	–
2	88229.29	116094.52	Метод спутниковых геодезических измерений (определений)	0.10	–
3	88229.40	116094.46	Метод спутниковых геодезических измерений (определений)	0.10	–
4	88229.58	116094.77	Метод спутниковых геодезических измерений (определений)	0.10	–
5	88229.29	116094.94	Метод спутниковых геодезических измерений (определений)	0.10	–
6	88228.10	116095.67	Метод спутниковых геодезических измерений (определений)	0.10	–
7	88227.81	116095.84	Метод спутниковых геодезических измерений (определений)	0.10	–
8	88227.62	116095.53	Метод спутниковых геодезических измерений (определений)	0.10	–
9	88227.72	116095.47	Метод спутниковых геодезических измерений (определений)	0.10	–
10	88226.73	116093.83	Метод спутниковых геодезических измерений (определений)	0.10	–
1	88228.30	116092.88	Метод спутниковых геодезических измерений (определений)	0.10	–

Режим использования территории объекта культурного наследия регионального значения  
«Могила Мадиевича Василия Антоновича (1913-1981 гг.) – Героя Советского Союза»,  
расположенного по адресу: Санкт-Петербург, Нововолковское кладбище,  
Железнодорожный участок

1. На территории объекта культурного наследия запрещаются: строительство объектов капитального строительства и увеличение объемно-пространственных характеристик существующих на территории объекта культурного наследия объектов капитального строительства; проведение земляных, строительных, мелиоративных и иных работ, за исключением работ по сохранению (воссозданию) объекта культурного наследия или его отдельных элементов, сохранению историко-градостроительной или природной среды объекта культурного наследия, работ по капитальному ремонту общего имущества в многоквартирных домах, являющихся объектами культурного наследия, работ по капитальному ремонту общего имущества в многоквартирных домах, расположенных на территориях объектов культурного наследия и не являющихся объектами культурного наследия.

2. На территории объекта культурного наследия разрешается ведение хозяйственной деятельности, не противоречащей требованиям обеспечения сохранности объекта культурного наследия и позволяющей обеспечить функционирование объекта культурного наследия в современных условиях.

3. Требования к осуществлению деятельности в границах территории объекта культурного наследия и требования к содержанию и использованию территории объекта культурного наследия устанавливаются законодательством Российской Федерации и Санкт-Петербурга об объектах культурного наследия.