



ПРАВИТЕЛЬСТВО САНКТ-ПЕТЕРБУРГА
КОМИТЕТ ПО ГОСУДАРСТВЕННОМУ КОНТРОЛЮ, ИСПОЛЬЗОВАНИЮ
И ОХРАНЕ ПАМЯТНИКОВ ИСТОРИИ И КУЛЬТУРЫ
РАСПОРЯЖЕНИЕ

окуд

23.12.2024

№ 1567-рп

**Об утверждении границ и режима использования территории
объекта культурного наследия федерального значения
«Церковь святителя Николая единоверческая»**

В соответствии со статьей 3.1, подпунктом 10 пункта 2 статьи 33 Федерального закона от 25.06.2002 № 73-ФЗ «Об объектах культурного наследия (памятниках истории и культуры) народов Российской Федерации» и пунктом 3.12 Положения о Комитете по государственному контролю, использованию и охране памятников истории и культуры, утвержденного постановлением Правительства Санкт-Петербурга от 28.04.2004 № 651, на основании историко-культурного исследования, выполненного ООО «Петрокарта» (от 09.10.2023 рег. № 01-43-24374/23-0-0):

1. Утвердить:

1.1. Границы территории объекта культурного наследия федерального значения «Церковь святителя Николая единоверческая», расположенного по адресу: г. Санкт-Петербург, улица Марата, дом 24а, литеры А, В, Д, согласно приложению № 1 к распоряжению.

1.2. Режим использования территории объекта культурного наследия федерального значения «Церковь святителя Николая единоверческая», расположенного по адресу: г. Санкт-Петербург, улица Марата, дом 24а, литеры А, В, Д, согласно приложению № 2 к распоряжению.

2. План границ территории объекта культурного наследия федерального значения «Церковь святителя Николая единоверческая», утвержденный КГИОП 06.07.2005, признать утратившим силу.

3. Начальнику отдела государственного реестра объектов культурного наследия обеспечить:

3.1. Направление в Управление Федеральной службы государственной регистрации, кадастра и картографии по Санкт-Петербургу, Комитет по градостроительству и архитектуре копий распоряжений в срок, не превышающий пяти рабочих дней со дня издания распоряжения.

3.2. Уведомление лиц, являющихся собственниками или иными законными владельцами объекта, указанного в пункте 1 распоряжения, в срок, не превышающий трех рабочих дней со дня издания распоряжения.

3.3. Размещение настоящего распоряжения в электронной форме в локальной компьютерной сети КГИОП и его официальное опубликование.

3.4. Внесение соответствующих изменений в «Геоинформационную базу данных по объектам культурного наследия, границам и режимам зон охраны на территории Санкт-Петербурга».

4. Контроль за выполнением распоряжения возложить на начальника Управления государственного реестра объектов культурного наследия.

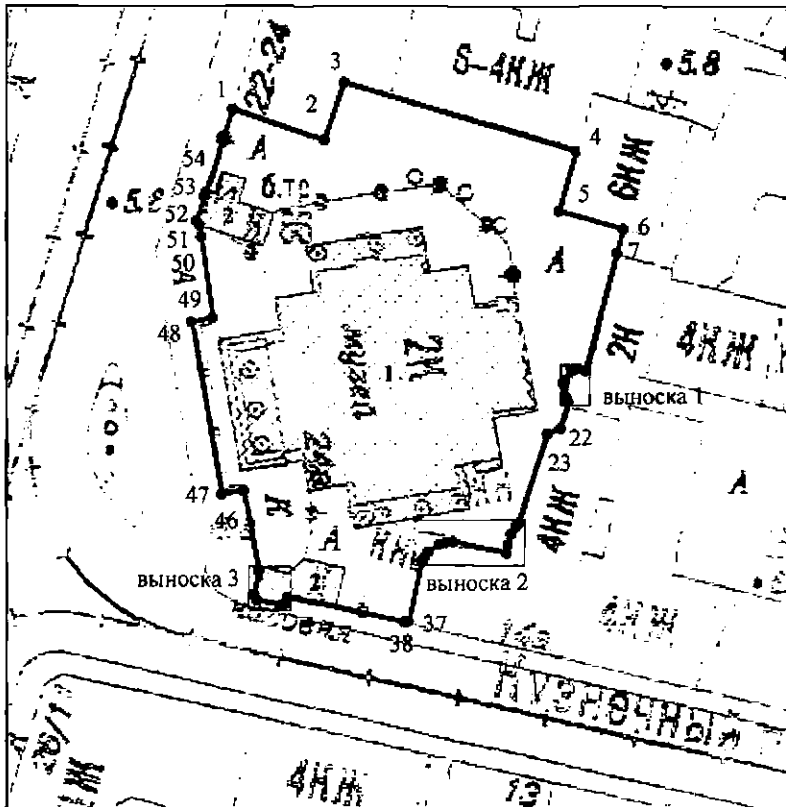
Председатель КГИОП



А.В. Михайлов

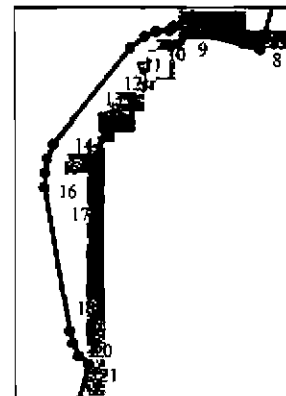
Границы территории объекта культурного наследия федерального значения
«Церковь святителя Николая единоверческая» (далее – объект культурного наследия),
расположенного по адресу: г. Санкт-Петербург, улица Марата, дом 24а, литеры А, В, Д

1. Схема границ территории объекта культурного наследия:

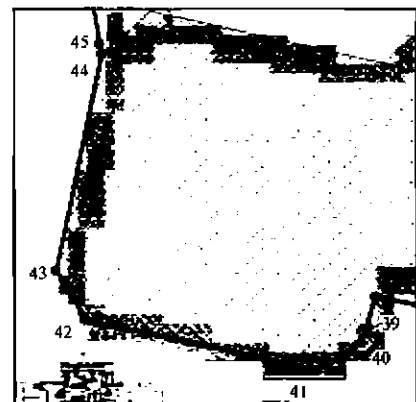


Масштаб 1:1000

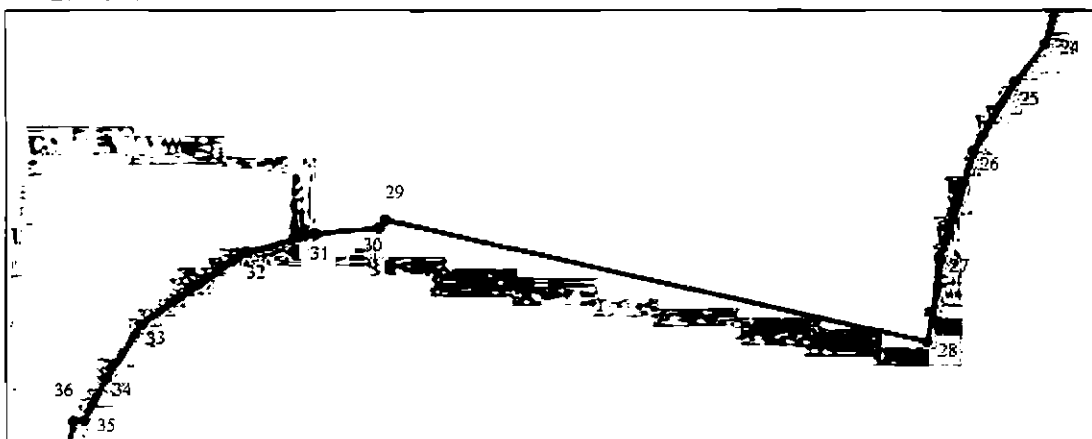
Выноска 1



Выноска 3



Выноска 2



Условные обозначения:

- граница объекта культурного наследия
- 1 характеристическая точка границы объекта культурного наследия
- ▭ территория, занимаемая объектом культурного наследия федерального значения

Состав объекта культурного наследия:

1. Церковь;
2. Часовни (две).

**Перечень координат характерных точек границ территории
объекта культурного наследия:**

Сведения о местоположении границ объекта					
1. Система координат СК-1964					
2. Сведения о характерных точках границ объекта					
Обозначение характерных точек границ	Координаты, м		Метод определения координат характерной точки	Средняя квадратическая погрешность положения характерной точки (M _п), м	Описание обозначения точки на местности (при наличии)
	X	Y			
1	2	3	4	5	6
1	93385.88	115829.72	Метод спутниковых геодезических измерений (определений)	0.10	-
2	93381.85	115841.83	Метод спутниковых геодезических измерений (определений)	0.10	-
3	93389.34	115844.35	Метод спутниковых геодезических измерений (определений)	0.10	-
4	93380.50	115875.00	Метод спутниковых геодезических измерений (определений)	0.10	-
5	93372.67	115872.79	Метод спутниковых геодезических измерений (определений)	0.10	-
6	93370.38	115881.32	Метод спутниковых геодезических измерений (определений)	0.10	-
7	93367.24	115880.47	Метод спутниковых геодезических измерений (определений)	0.10	-
8	93351.79	115876.29	Метод спутниковых геодезических измерений (определений)	0.10	-
9	93352.09	115875.15	Метод спутниковых геодезических измерений (определений)	0.10	-
10	93352.04	115875.10	Метод спутниковых геодезических измерений (определений)	0.10	-
11	93352.02	115874.92	Метод спутниковых геодезических измерений (определений)	0.10	-
12	93351.96	115874.77	Метод спутниковых геодезических измерений (определений)	0.10	-
13	93351.82	115874.58	Метод спутниковых геодезических измерений (определений)	0.10	-
14	93350.56	115873.56	Метод спутниковых геодезических измерений (определений)	0.10	-
15	93350.37	115873.48	Метод спутниковых геодезических измерений (определений)	0.10	-
16	93350.18	115873.46	Метод спутниковых геодезических измерений (определений)	0.10	-
17	93349.99	115873.45	Метод спутниковых геодезических измерений (определений)	0.10	-
18	93348.11	115873.78	Метод спутниковых геодезических измерений (определений)	0.10	-
19	93347.95	115873.82	Метод спутниковых геодезических измерений (определений)	0.10	-
20	93347.78	115873.90	Метод спутниковых геодезических измерений (определений)	0.10	-
21	93347.67	115874.03	Метод спутниковых геодезических измерений (определений)	0.10	-
22	93343.98	115873.06	Метод спутниковых геодезических измерений (определений)	0.10	-
23	93343.27	115871.31	Метод спутниковых геодезических измерений (определений)	0.10	-
24	93331.52	115867.47	Метод спутниковых геодезических измерений (определений)	0.10	-
25	93331.03	115867.07	Метод спутниковых геодезических измерений (определений)	0.10	-
26	93330.11	115866.52	Метод спутниковых геодезических измерений (определений)	0.10	-
27	93328.71	115866.09	Метод спутниковых геодезических измерений (определений)	0.10	-

28	93327.58	115865.91	Метод спутниковых геодезических измерений (определений)	0.10	-
29	93329.20	115858.75	Метод спутниковых геодезических измерений (определений)	0.10	-
30	93329.09	115858.68	Метод спутниковых геодезических измерений (определений)	0.10	-
31	93329.02	115857.84	Метод спутниковых геодезических измерений (определений)	0.10	-
32	93328.78	115856.93	Метод спутниковых геодезических измерений (определений)	0.10	-
33	93327.83	115855.54	Метод спутниковых геодезических измерений (определений)	0.10	-
34	93327.11	115855.07	Метод спутниковых геодезических измерений (определений)	0.10	-
35	93326.55	115854.78	Метод спутниковых геодезических измерений (определений)	0.10	-
36	93326.54	115854.64	Метод спутниковых геодезических измерений (определений)	0.10	-
37	93318.72	115852.95	Метод спутниковых геодезических измерений (определений)	0.10	-
38	93318.62	115852.39	Метод спутниковых геодезических измерений (определений)	0.10	-
39	93321.88	115836.91	Метод спутниковых геодезических измерений (определений)	0.10	-
40	93321.24	115836.72	Метод спутниковых геодезических измерений (определений)	0.10	-
41	93320.86	115836.10	Метод спутниковых геодезических измерений (определений)	0.10	-
42	93321.56	115832.91	Метод спутниковых геодезических измерений (определений)	0.10	-
43	93322.25	115832.49	Метод спутниковых геодезических измерений (определений)	0.10	-
44	93325.25	115833.13	Метод спутниковых геодезических измерений (определений)	0.10	-
45	93325.39	115833.10	Метод спутниковых геодезических измерений (определений)	0.10	-
46	93335.88	115831.17	Метод спутниковых геодезических измерений (определений)	0.10	-
47	93335.38	115828.27	Метод спутниковых геодезических измерений (определений)	0.10	-
48	93358.24	115824.26	Метод спутниковых геодезических измерений (определений)	0.10	-
49	93358.71	115827.13	Метод спутниковых геодезических измерений (определений)	0.10	-
50	93369.28	115825.50	Метод спутниковых геодезических измерений (определений)	0.10	-
51	93370.79	115825.28	Метод спутниковых геодезических измерений (определений)	0.10	-
52	93371.39	115824.92	Метод спутниковых геодезических измерений (определений)	0.10	-
53	93374.62	115825.90	Метод спутниковых геодезических измерений (определений)	0.10	-
54	93375.13	115826.16	Метод спутниковых геодезических измерений (определений)	0.10	-
1	93385.88	115829.72	Метод спутниковых геодезических измерений (определений)	0.10	-

Режим использования территории объекта культурного наследия федерального значения
«Церковь святителя Николая единоверческая», расположенного по адресу: г. Санкт-Петербург,
улица Марата, дом 24а, литеры А, В, Д

1. На территории объекта культурного наследия запрещаются: строительство объектов капитального строительства и увеличение объемно-пространственных характеристик существующих на территории объекта культурного наследия объектов капитального строительства; проведение земляных, строительных, мелиоративных и иных работ, за исключением работ по сохранению (воссозданию) объекта культурного наследия или его отдельных элементов, сохранению историко-градостроительной или природной среды объекта культурного наследия, работ по капитальному ремонту общего имущества в многоквартирных домах, являющихся объектами культурного наследия, работ по капитальному ремонту общего имущества в многоквартирных домах, расположенных на территориях объектов культурного наследия и не являющихся объектами культурного наследия.

2. На территории объекта культурного наследия разрешается ведение хозяйственной деятельности, не противоречащей требованиям обеспечения сохранности объекта культурного наследия и позволяющей обеспечить функционирование объекта культурного наследия в современных условиях.

3. Требования к осуществлению деятельности в границах территории объекта культурного наследия и требования к содержанию и использованию территории объекта культурного наследия устанавливаются законодательством Российской Федерации и Санкт-Петербурга об объектах культурного наследия.