



**ПРАВИТЕЛЬСТВО САНКТ-ПЕТЕРБУРГА**  
**КОМИТЕТ ПО ГОСУДАРСТВЕННОМУ КОНТРОЛЮ, ИСПОЛЬЗОВАНИЮ**  
**И ОХРАНЕ ПАМЯТНИКОВ ИСТОРИИ И КУЛЬТУРЫ**  
**РАСПОРЯЖЕНИЕ**

окуд

24.12.2024

№ 1543-рп

**Об утверждении границ и режима использования территории объекта культурного наследия регионального значения «Могила Вершинина Федора Григорьевича (1905-1976 гг.) – Героя Советского Союза»**

В соответствии со статьей 3.1, подпунктом 10 пункта 2 статьи 33 Федерального закона от 25.06.2002 № 73-ФЗ «Об объектах культурного наследия (памятниках истории и культуры) народов Российской Федерации» и пунктом 3.12 Положения о Комитете по государственному контролю, использованию и охране памятников истории и культуры, утвержденного постановлением Правительства Санкт-Петербурга от 28.04.2004 № 651, на основании историко-культурного исследования, выполненного ООО «Петрокарта» (от 03.07.2023 рег. № 01-43-15822/23-0-0):

**1. Утвердить:**

1.1. Границы территории объекта культурного наследия регионального значения «Могила Вершинина Федора Григорьевича (1905-1976 гг.) – Героя Советского Союза», расположенного по адресу: Санкт-Петербург, Нововолковское кладбище, Железнодорожный участок, согласно приложению № 1 к распоряжению.

1.2. Режим использования территории объекта культурного наследия регионального значения «Могила Вершинина Федора Григорьевича (1905-1976 гг.) – Героя Советского Союза», расположенного по адресу: Санкт-Петербург, Нововолковское кладбище, Железнодорожный участок, согласно приложению № 2 к распоряжению.

**2. Начальнику отдела государственного реестра объектов культурного наследия обеспечить:**

2.1. Направление в Управление Федеральной службы государственной регистрации, кадастра и картографии по Санкт-Петербургу, Комитет по градостроительству и архитектуре копий распоряжений в срок, не превышающий пяти рабочих дней со дня издания распоряжения.

2.2. Уведомление лиц, являющихся собственниками или иными законными владельцами объекта, указанного в пункте 1 распоряжения, в срок, не превышающий трех рабочих дней со дня издания распоряжения.

2.3. Размещение настоящего распоряжения в электронной форме в локальной компьютерной сети КГИОП и его официальное опубликование.

2.4. Внесение соответствующих изменений в «Геоинформационную базу данных по объектам культурного наследия, границам и режимам зон охраны на территории Санкт-Петербурга».

3. Контроль за выполнением распоряжения возложить на начальника Управления государственного реестра объектов культурного наследия.


Председатель КГИОП



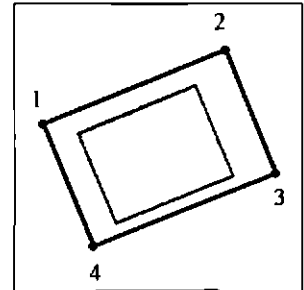
А.В. Михайлов

Границы территории объекта культурного наследия регионального значения  
«Могила Вершинина Федора Григорьевича (1905-1976 гг.) – Героя Советского Союза»  
(далее – объект культурного наследия), расположенного по адресу: Санкт-Петербург,  
Нововолковское кладбище, Железнодорожный участок

1. Схема границ территории объекта культурного наследия:






Выноска 1



Масштаб 1:2000

Условные обозначения

-  граница территории объекта культурного наследия
-  характерная точка границы территории объекта культурного наследия
-  территория, занимаемая объектом культурного наследия регионального значения

Перечень координат характерных точек границ территории  
объекта культурного наследия:

| Сведения о местоположении границ объекта        |               |           |   |  |  |
|---|---------------|-----------|---|--|--|
| 1. Система координат <u>СК-1964</u>             |               |           |   |  |  |
| 2. Сведения о характерных точках границ объекта |               |           |   |  |  |
| Обозначение<br>характерных<br>точек границ      | Координаты, м |           | Метод определения координат<br>характерной точки        | Средняя<br>квадратическая<br>погрешность<br>положения<br>характерной<br>точки (M), м | Описание<br>обозначения<br>точки на<br>местности<br>(при<br>наличии) |
|   | X             | Y         |   |  |  |
| 1   | 2             | 3         | 4   | 5  | 6  |
| 1   | 88213.20      | 116102.97 | Метод спутниковых геодезических измерений (определений) | 0.10   | –  |
| 2   | 88214.22      | 116105.47 | Метод спутниковых геодезических измерений (определений) | 0.10   | –  |
| 3   | 88212.52      | 116106.16 | Метод спутниковых геодезических измерений (определений) | 0.10   | –  |
| 4   | 88211.50      | 116103.66 | Метод спутниковых геодезических измерений (определений) | 0.10   | –  |
| 1   | 88213.20      | 116102.97 | Метод спутниковых геодезических измерений (определений) | 0.10   | –  |

Режим использования территории объекта культурного наследия регионального значения  
«Могила Вершинина Федора Григорьевича (1905-1976 гг.) – Героя Советского Союза»,  
расположенного по адресу: Санкт-Петербург, Нововолковское кладбище,  
Железнодорожный участок

1. На территории объекта культурного наследия запрещаются: строительство объектов капитального строительства и увеличение объемно-пространственных характеристик существующих на территории объекта культурного наследия объектов капитального строительства; проведение земляных, строительных, мелиоративных и иных работ, за исключением работ по сохранению (воссозданию) объекта культурного наследия или его отдельных элементов, сохранению историко-градостроительной или природной среды объекта культурного наследия, работ по капитальному ремонту общего имущества в многоквартирных домах, являющихся объектами культурного наследия, работ по капитальному ремонту общего имущества в многоквартирных домах, расположенных на территориях объектов культурного наследия и не являющихся объектами культурного наследия.

2. На территории объекта культурного наследия разрешается ведение хозяйственной деятельности, не противоречащей требованиям обеспечения сохранности объекта культурного наследия и позволяющей обеспечить функционирование объекта культурного наследия в современных условиях.

3. Требования к осуществлению деятельности в границах территории объекта культурного наследия и требования к содержанию и использованию территории объекта культурного наследия устанавливаются законодательством Российской Федерации и Санкт-Петербурга об объектах культурного наследия.