



ПРАВИТЕЛЬСТВО САНКТ-ПЕТЕРБУРГА
КОМИТЕТ ПО ГОСУДАРСТВЕННОМУ КОНТРОЛЮ, ИСПОЛЬЗОВАНИЮ
И ОХРАНЕ ПАМЯТНИКОВ ИСТОРИИ И КУЛЬТУРЫ

РАСПОРЯЖЕНИЕ

окуд

18.12.2024

№ 1546-рп

**Об утверждении предмета охраны
объекта культурного наследия регионального значения
«Бывший Шведский редут с прилегающей территорией»**

В соответствии с подпунктом 10 пункта 2 статьи 33 Федерального закона от 25.06.2002 № 73-ФЗ «Об объектах культурного наследия (памятниках истории и культуры) народов Российской Федерации» и пунктом 3.12 Положения о Комитете по государственному контролю, использованию и охране памятников истории и культуры, утвержденного постановлением Правительства Санкт-Петербурга от 28.04.2004 № 651:

1. Утвердить предмет охраны объекта культурного наследия регионального значения «Бывший Шведский редут с прилегающей территорией», расположенного по адресу: Санкт-Петербург, г.Красное Село, в створе продолжения ул. Свободы, согласно приложению к распоряжению.

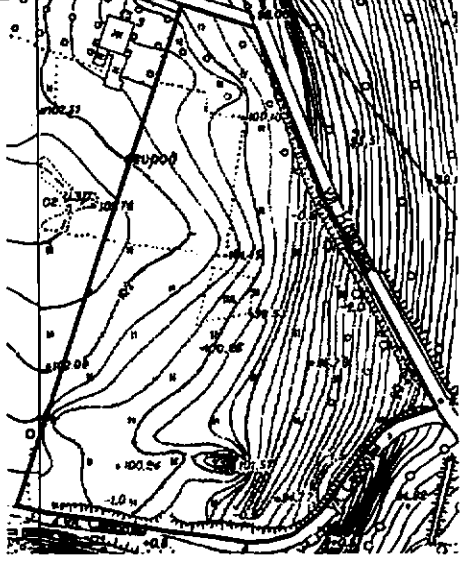



2. Начальнику отдела государственного реестра объектов культурного наследия Управления государственного реестра объектов культурного наследия обеспечить размещение настоящего распоряжения в электронной форме в локальной компьютерной сети КГИОП и его официальное опубликование.

3. Контроль за выполнением распоряжения возложить на начальника Управления государственного реестра объектов культурного наследия.

Председатель КГИОП

А.В. Михайлов

Предмет охраны
объекта культурного наследия регионального значения
«Бывший Шведский редут с прилегающей территорией»,
(Санкт-Петербург, г. Красное Село, в створе продолжения ул. Свободы)

№ шп	Видовая принадлежность предмета охраны	Предмет охраны	Фотофиксация
1	2	3	4
1	<p>Объемно-пространственное и планировочное решение, рельеф:</p>	<p>местоположение сохранившихся элементов конструкций редута (фрагментов валов) и прилегающей территории, ограниченной оврагом, проходящим в створе улицы Свободы с юга и частично с востока, улицей Равенства с востока и севера и линией перепада рельефа от окончания улицы Равенства до оврага с запада;</p>	   


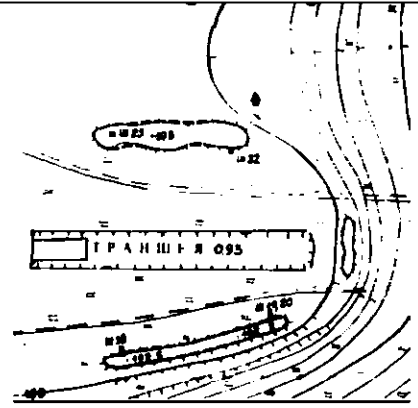
историческое (здесь и далее под термином «исторический» следует понимать датировку на 1917 г.) сочетание открытых пространств и визуальные и композиционные связи с ландшафтными элементами объекта культурного наследия регионального значения «Парк дворцовый»;




исторические видовые перспективы:
на восток в сторону долины реки Дудергофки:



сохранившиеся элементы валов редута: местоположение (вдоль границы оврага в юго-восточной части участка, разделенные поздней траншеей), сохранившиеся габариты, профиль, конструкция (насыпные, земляные), материал (насыпной грунт);



		<p>рельеф участка – неровный, с перепадами, с сильным понижением террасами в сторону линии улицы Равенства (склон долины реки Дудергофки);</p>	
2.	<p>Насаждения:</p>	<p>исторический видовой состав зеленых насаждений вне сохранившихся фрагментов редута;</p> <p>газоны обыкновенные.</p>	