



ПРАВИТЕЛЬСТВО САНКТ-ПЕТЕРБУРГА
КОМИТЕТ ПО ГОСУДАРСТВЕННОМУ КОНТРОЛЮ, ИСПОЛЬЗОВАНИЮ
И ОХРАНЕ ПАМЯТНИКОВ ИСТОРИИ И КУЛЬТУРЫ
РАСПОРЯЖЕНИЕ

окуд

29.11.2024

№ 1480-рп

**Об утверждении предмета охраны
объекта культурного наследия регионального значения
«Дача фон Моллер»**

В соответствии с подпунктом 10 пункта 2 статьи 33 Федерального закона от 25.06.2002 № 73-ФЗ «Об объектах культурного наследия (памятниках истории и культуры) народов Российской Федерации» и пунктом 3.12 Положения о Комитете по государственному контролю, использованию и охране памятников истории и культуры, утвержденного постановлением Правительства Санкт-Петербурга от 28.04.2004 № 651:

1. Утвердить предмет охраны объекта культурного наследия регионального значения «Дача фон Моллер», расположенного по адресу: Санкт-Петербург, вдоль Петергофского шоссе, согласно приложению к распоряжению.





2. Начальнику отдела государственного реестра объектов культурного наследия Управления государственного реестра объектов культурного наследия обеспечить размещение настоящего распоряжения в электронной форме в локальной компьютерной сети КГИОП и его официальное опубликование.

3. Контроль за выполнением распоряжения возложить на начальника Управления государственного реестра объектов культурного наследия.

Заместитель председателя КГИОП

Г.Р. Аганова

Предмет охраны
объекта культурного наследия регионального значения «Дача фон Моллер»,
(Санкт-Петербург, вдоль Петергофского шоссе)

№ пп	Видовая принадлежность предмета охраны	Предмет охраны	Фотофиксация
1	2	3	4
1	Объемно-пространственное и планировочное решение, рельеф:	<p>местоположение парка «дачи фон Моллер», ограниченного Петергофским шоссе с севера, объектами культурного наследия регионального значения «Дача Толстого «Марьино» с запада и «Дача Виельгорских «Павлино» с востока, и современной застройкой и территорией бывшей воинской части с юга;</p> <p>историческое (здесь и далее под термином «исторический» следует понимать датировку на 1917 г.) сочетание закрытых, открытых и полуоткрытых пространств с ландшафтными группами;</p> <p>визуальные композиционные связи с ландшафтными элементами объектов культурного наследия регионального значения «Дача Толстого «Марьино», «Дача Виельгорских «Павлино» и «Исторические трассы Петергофской и Нарвской дорог»;</p>	   

историческая объемно-пространственная композиция ландшафтного парка, расположенного на двух террасах (нижней и верхней), образованных склоном глинта и оврагом в восточной части;



элементы композиции:
парковые дорожки с аллейними посадками в
западной части парка;



историческая трассировка дороги в
центральной части парка с параллельными
дорожками и аллейними посадками (в
настоящее время используется как проезжая
часть), разделяющая парк на восточную и
западную часть;










историческая дорожка в восточной части
парка, идущая с верхней террасы;





система парковых дорожек в западной и восточной части парка на верхней и нижней террасах;

исторические дорожки: местоположение, трассировка, габариты, тип (набивные на щебеночном основании из отсева розового гранита);



		<p>рельеф: парк расположен на двух террасах: верхней и нижней образованных уступом глинта и в западной части перерезан оврагом.</p>	
2.	<p>Гидротехническая и мелиоративная система:</p>	<p>исторические элементы гидросистемы:</p> <p>пруд в юго-восточной части парка на нижней террасе – местоположение, конфигурация (круглой формы), историческое берегоукрепление (одерновка), исторический материал выстилка дна:</p> <p>пруд с двумя островами на севере центральной части парка на нижней террасе - местоположение, конфигурация (неправильной формы), абрис двух островов, историческое берегоукрепление (одерновка) пруда и островов, исторический материал выстилка дна:</p> <p>пруд на севере восточной части парка на нижней террасе – местоположение, конфигурация (выгнутой формы), историческое берегоукрепление (одерновка), исторический материал выстилка дна:</p> <p>дренажная и мелиоративная система (канавы, их берегоукрепление).</p>	     

3.	Насаждения:	<p>старовозрастной древостой;</p> <p>однопородные группы: дуб, ива ломкая, береза, клен;</p> <p>солитерные посадки старовозрастных деревьев: липы, дуба;</p>	
----	-------------	--	--

		<p>аллейные посадки лиственниц вдоль центральной дороги, разделяющей парк; газонное покрытие.</p>	   
--	--	---	--