



ПРАВИТЕЛЬСТВО САНКТ-ПЕТЕРБУРГА
КОМИТЕТ ПО ГОСУДАРСТВЕННОМУ КОНТРОЛЮ, ИСПОЛЬЗОВАНИЮ
И ОХРАНЕ ПАМЯТНИКОВ ИСТОРИИ И КУЛЬТУРЫ
РАСПОРЯЖЕНИЕ

окуд

29.11.2024

№ 1483-рп

**Об утверждении предмета охраны
объекта культурного наследия регионального значения
«Дача Трубецкого»**

В соответствии с подпунктом 10 пункта 2 статьи 33 Федерального закона от 25.06.2002 № 73-ФЗ «Об объектах культурного наследия (памятниках истории и культуры) народов Российской Федерации» и пунктом 3.12 Положения о Комитете по государственному контролю, использованию и охране памятников истории и культуры, утвержденного постановлением Правительства Санкт-Петербурга от 28.04.2004 № 651:

1. Утвердить предмет охраны объекта культурного наследия регионального значения «Дача Трубецкого», расположенного по адресу: Санкт-Петербург, вдоль Петергофского шоссе, ул. Пионерстроя, по линии, соединяющей северные выступы корпусов 1 и 3 д. № 7 (ул. Пионерстроя), далее вдоль спуска от середины северного фасада этого дома к Петергофскому шоссе, согласно приложению к распоряжению.


2. Начальнику отдела государственного реестра объектов культурного наследия Управления государственного реестра объектов культурного наследия обеспечить размещение настоящего распоряжения в электронной форме в локальной компьютерной сети КГИОП и его официальное опубликование.


3. Контроль за выполнением распоряжения возложить на начальника Управления государственного реестра объектов культурного наследия.



Заместитель председателя КГИОП

Г.Р. Аганова

Предмет охраны
объекта культурного наследия регионального значения «Дача Трубецкого»,
(Санкт-Петербург, вдоль Петергофского шоссе, ул. Пионерстроя, по линии, соединяющей
северные выступы корпусов 1 и 3 д. № 7 (ул. Пионерстроя), далее вдоль спуска от середины
северного фасада этого дома к Петергофскому шоссе)





№ пп	Видовая принадлежность предмета охраны	Предмет охраны	Фотофиксация
1	2	3	4
1	<p>Объемно-пространственное и планировочное решение, рельеф:</p>	<p>местоположение парка «дачи Трубецкого», ограниченного Петергофским шоссе с севера, объектом культурного наследия федерального значения «Усадьба Миниха» с запада, ул. Пионерстроя с востока, современной жилой застройкой с юга;</p> <p>историческое (здесь и далее под термином «исторический» следует понимать датировку на 1917 г.) сочетание открытых и полукрытых пространств с ландшафтными группами;</p> <p>визуальные композиционные связи с ландшафтными элементами объектов культурного наследия федерального значения «Усадьба Миниха» и «Дача Воронцова «Новознаменка», объектами культурного наследия регионального значения «Исторические трассы Петергофской и Нарвской дорог» и «Пруды дачи «Новознаменка»;</p> <p>историческая объемно-пространственная композиция пейзажного парка, расположенного на двух террасах (нижней и верхней), образованных склоном глинта;</p>	

		<p>элементы композиции: аллея в западной части парка, оформляющая западную границу объекта;</p> <p>система парковых дорожек вокруг пруда на нижней террасе;</p>	
--	--	---	--



парковые дорожки на верхней террасе:
исторические дорожки: местоположение,
трассировка, габариты, тип (набивные на
щебеночном основании из отсева розового
гранита);

рельеф: парк расположен на двух террасах:
верхней и нижней.

			
2.	Гидротехническая и мелиоративная система:	<p>исторические элементы гидросистемы: пруд с искусственным островом в центральной части нижней террасы – местоположение, конфигурация (неправильной, подовальной формы), абрис острова, историческое берегоукрепление пруда и острова (одерновка), материал выстилки дна пруда.</p> <p>дренажная и мелиоративная система (канавы, их берегоукрепление).</p>	  
3.	Насаждения:	<p>старовозрастной древостой;</p> <p>однородные группы и солитерные посадки старовозрастных деревьев: лиственница, дуб, липа, ясень, включая посадки вдоль аллеи в западной части и посадки по берегу пруда;</p> <p>газонное покрытие.</p>	