



ПРАВИТЕЛЬСТВО САНКТ-ПЕТЕРБУРГА
КОМИТЕТ ПО ГОСУДАРСТВЕННОМУ КОНТРОЛЮ, ИСПОЛЬЗОВАНИЮ
И ОХРАНЕ ПАМЯТНИКОВ ИСТОРИИ И КУЛЬТУРЫ

РАСПОРЯЖЕНИЕ

окуд

26.11.2024

№ 1444-рп

О включении выявленного объекта культурного наследия в единый государственный реестр объектов культурного наследия (памятников истории и культуры) народов Российской Федерации в качестве объекта культурного наследия регионального значения (достопримечательное место) «Покровский сквер с местом, где в 1798-1934 гг. находилась церковь Покрова Пресвятой Богородицы», об утверждении границ и режима использования территории объекта культурного наследия, об утверждении предмета охраны объекта культурного наследия

В соответствии с подпунктом 12 статьи 9.2, статьей 18, подпунктом 10 пункта 2 статьи 33 Федерального закона от 25.06.2002 № 73-ФЗ «Об объектах культурного наследия (памятниках истории и культуры) народов Российской Федерации», пунктами 3.1, 3.12 Положения о Комитете по государственному контролю, использованию и охране памятников истории и культуры, утвержденного постановлением Правительства Санкт-Петербурга от 28.04.2004 № 651 и на основании акта, составленного по результатам государственной историко-культурной экспертизы (рег. КГИОП от 30.11.2023 № 01-24-3207/23-0-0), с учетом решения рабочей группы Совета по сохранению культурного наследия при Правительстве Санкт-Петербурга от 29.09.2024 № 02-03-7/2024:

1. Включить в единый государственный реестр объектов культурного наследия (памятников истории и культуры) народов Российской Федерации (далее - реестр) в качестве объекта культурного наследия регионального значения (достопримечательное место) «Покровский сквер с местом, где в 1798-1934 гг. находилась церковь Покрова Пресвятой Богородицы», 1798-1812 гг., 1899-1900 гг., расположенный по адресу: Санкт-Петербург, площадь Тургенева.

2. Исключить из Списка выявленных объектов культурного наследия, утвержденного приказом КГИОП от 20.02.2001 № 15, объект «Покровский сквер (с фундаментом церкви Покрова Пресвятой Богородицы)», числящийся под номером 355.

3. Утвердить:

3.1. Границы территории объекта культурного наследия регионального значения (достопримечательное место) «Покровский сквер с местом, где в 1798-1934 гг. находилась церковь

Покрова Пресвятой Богородицы», расположенного по адресу: Санкт-Петербург, площадь Тургенева, согласно приложению № 1 к распоряжению.

3.2. Требования к осуществлению деятельности и требования к градостроительным регламентам в границах территории объекта культурного наследия регионального значения (достопримечательное место) «Покровский сквер с местом, где в 1798-1934 гг. находилась церковь Покрова Пресвятой Богородицы», расположенного по адресу: Санкт-Петербург, площадь Тургенева, согласно приложению № 2 к распоряжению.

3.3. Предмет охраны объекта культурного наследия регионального значения (достопримечательное место) «Покровский сквер с местом, где в 1798-1934 гг. находилась церковь Покрова Пресвятой Богородицы», расположенного по адресу: Санкт-Петербург, площадь Тургенева, согласно приложению № 3 к распоряжению.

4. Признать утратившими силу:

4.1. План границ территории выявленного объекта культурного наследия «Покровский сквер (с фундаментом церкви Покрова Пресвятой Богородицы)», утвержденный КГИОП 10.06.2002.

4.2. Распоряжение КГИОП от 06.12.2022 № 554-рп «Об утверждении предмета охраны выявленного объекта культурного наследия «Покровский сквер (с фундаментом церкви Покрова Пресвятой Богородицы)».

5. Начальнику Управления государственного реестра объектов культурного наследия обеспечить:

5.1. Представление в Министерство культуры Российской Федерации сведений, предусмотренных приказом Министерством культуры Российской Федерации от 03.10.2011 № 954 «Об утверждении Положения о едином государственном реестре объектов культурного наследия (памятников истории и культуры) народов Российской Федерации», в установленные сроки.

5.2. Направление в Управление Федеральной службы государственной регистрации, кадастра и картографии по Санкт-Петербургу, Комитет по градостроительству и архитектуре копий распоряжения в срок, не превышающий пяти рабочих дней со дня издания распоряжения.


5.3. Уведомление лиц, являющихся собственниками или иными законными владельцами объекта, указанного в пункте 1 распоряжения, о включении объекта культурного наследия в реестр в срок, не превышающий трёх рабочих дней со дня издания распоряжения.

5.4. Размещение распоряжения в электронной форме в локальной компьютерной сети КГИОП и его официальное опубликование.

5.5. Внесение соответствующих изменений в «Геоинформационную базу данных по объектам культурного наследия, границам и режимам зон охраны на территории Санкт Петербурга».

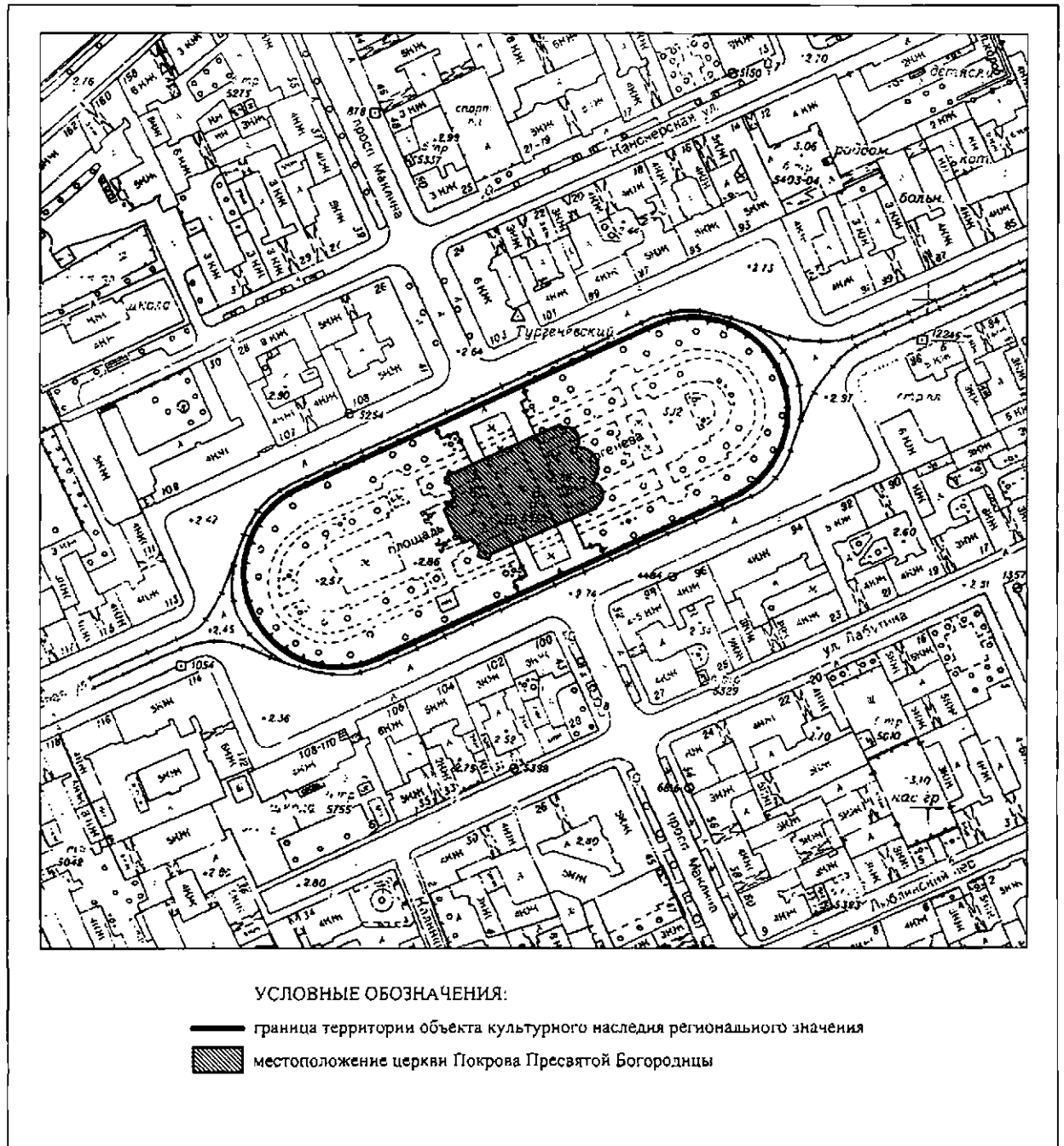
6. Контроль за исполнением распоряжения возложить на начальника Управления государственного реестра объектов культурного наследия.

Председатель КГИОП



А.В. Михайлов

Границы территории объекта культурного наследия регионального значения
(достопримечательное место) «Покровский сквер с местом, где в 1798-1934 гг. находилась
церковь Покрова Пресвятой Богородицы», расположенного по адресу:
Санкт-Петербург, площадь Тургенева

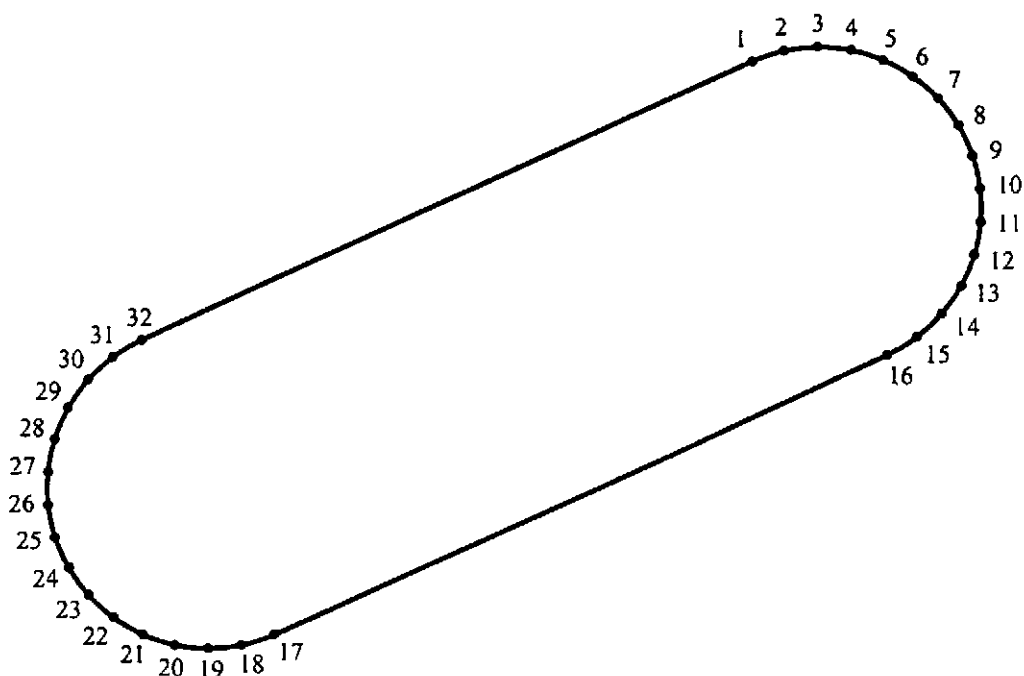


Координаты характерных точек границ территории объекта культурного наследия

Текстовое описание границ территории объекта культурного наследия

Граница объекта культурного наследия от точки 1 до точки 2 проходит на северо-восток, от точки 2 до точки 4 на восток, от точки 4 до точки 9 на юго-восток, от точки 9 до точки 12 на юг, от точки 12 до точки 18 на юго-запад, от 18 до 19 на запад, от 19 до 25 на северо-запад, от 25 до 27 на север, от 27 до 32 на северо-восток и далее до точки 1 вдоль сквера на площади Тургенева (Санкт-Петербург).

Перечень координат поворотных (характерных) точек границ территории
объекта культурного наследия:



УСЛОВНЫЕ ОБОЗНАЧЕНИЯ:


 1 Границы территории объекта культурного наследия с поворотными точками

Номер поворотной (характерной) точки	Координаты характерных точек в системе координат, установленной для ведения государственного кадастра объектов недвижимости (м)	
	X	Y
1.	92388.32	112291.22
2.	92390.71	112298.03
3.	92392.08	112306.32
4.	92391.34	112314.53
5.	92389.32	112322.40
6.	92385.24	112330.51
7.	92379.61	112337.08

8.	92373.62	112341.63
9.	92365.34	112344.85
10.	92365.81	112344.84
11.	92349.08	112345.04
12.	92341.93	112343.25
13.	92334.33	112339.52
14.	92328.53	112334.41
15.	92323.87	112327.94
16.	92319.85	112319.75
17.	92258.32	112186.12
18.	92255.94	112178.71
19.	92255.24	112171.25
20.	92256.22	112163.15
21.	92258.21	112155.34
22.	92262.04	112148.53
23.	92267.25	112141.97
24.	92273.75	112136.62
25.	92281.24	112133.22
26.	92288.41	112132.26
27.	92296.03	112132.55
28.	92305.64	112134.97
29.	92311.45	112137.81
30.	92319.08	112143.27
31.	92324.32	112149.96
32.	92327.81	112157.73
1	92388.32	112291.22

Требования к осуществлению деятельности и требования к градостроительным регламентам в границах территории объекта культурного наследия регионального значения - достопримечательного места «Покровский сквер с местом, где в 1798-1934 гг. находилась церковь Покрова Пресвятой Богородицы», расположенного по адресу: Санкт-Петербург, площадь Тургенева (далее – достопримечательное место)

I. Требования к осуществлению деятельности в границах достопримечательного места.

1. Разрешается:

1.1. Обеспечение сохранности особенностей достопримечательного места, являющихся основаниями для включения его в единый государственный реестр объектов культурного наследия (памятников истории и культуры) народов Российской Федерации и подлежащих обязательному сохранению (далее - предмет охраны достопримечательного места):

1.2. Восстановление, ремонт, сохранение и приспособление объекта капитального строительства - здание церкви Покрова Пресвятой Богородицы с оградой, воротами, часовнями (две), церковным садом в их исторических габаритах, в соответствии с утвержденным предметом охраны достопримечательного места;

1.3. Ведение хозяйственной деятельности, не противоречащей требованиям обеспечения сохранности объекта культурного наследия и позволяющей обеспечить функционирование объекта культурного наследия в современных условиях, в том числе ремонт, реконструкция и прокладка инженерных коммуникаций, благоустройство и озеленение территории, установка малых архитектурных форм, информационных надписей, информационных стендов и указателей (связанных с экспонированием и популяризацией объектов культурного наследия).

2. Запрещается:

2.1. Проведение работ, направленных на изменение предмета охраны достопримечательного места;

2.2. Строительство объектов капитального строительства, за исключением указанного в пункте 1.2 Требований к осуществлению деятельности в границах территории достопримечательного места;

2.3. Прокладка наземных и воздушных инженерных коммуникаций, кроме временных, необходимых для осуществления видов разрешенного использования;

2.4. Размещение наружной рекламы.

II. Требования к градостроительным регламентам в границах достопримечательного места.

1. Виды разрешенного использования:

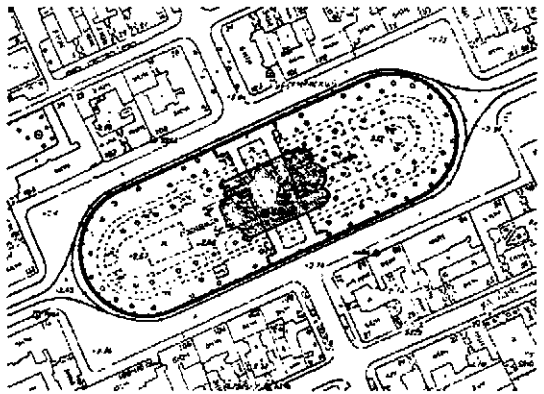


1.1. Размещение зданий и сооружений, предназначенных для совершения религиозных обрядов и церемоний (в том числе церкви, соборы, храмы, часовни, мечети, молельные дома, синагоги).

1.2. Размещение зданий и сооружений, обеспечивающих поставку воды, тепла, электричества, газа, отвод канализационных стоков, очистку и уборку объектов недвижимости (котельных, водозаборов, очистных сооружений, насосных станций, водопроводов, линий электропередач, трансформаторных подстанций, газопроводов,

линий связи, телефонных станций, канализаций, стоянок, гаражей и мастерских для обслуживания уборочной и аварийной техники, сооружений, необходимых для сбора и плавки снега);

1.3. Сохранение и изучение объектов культурного наследия народов Российской Федерации (памятников истории и культуры), в том числе: объектов археологического наследия, достопримечательных мест, мест бытования исторических промыслов, производств и ремесел, исторических поселений, недействующих военных и гражданских захоронений, объектов культурного наследия, хозяйственная деятельность, являющаяся историческим промыслом или ремеслом, а также хозяйственная деятельность, обеспечивающая познавательный туризм.

Предмет охраны
объекта культурного наследия регионального значения (достопримечательное место)
«Покровский сквер с местом, где в 1798-1934 гг. находилась церковь
Покрова Пресвятой Богородицы», расположенного по адресу:
Санкт-Петербург, площадь Тургенева

№ пп	Видовая принадлежность предмета охраны	Предмет охраны	Фотофиксация
1.	2	3	4
1.	Объемно-пространственное и планировочное решение территории:	<p>местоположение границ территории сквера, расположенного на площади Тургенева;</p> <p>исторический участок, как главный элемент градостроительной планировки и место приходской церкви Покрова Пресвятой Богородицы*, являвшейся в 1798-1934 гг. градостроительной доминантой Коломны, с оградой*, воротами*, часовнями (две) *, церковным садом*</p> <p>* утрачено.</p>	  <p>Открытка. 1890-1904</p>  <p>Фото. 1912</p>