



ПРАВИТЕЛЬСТВО САНКТ-ПЕТЕРБУРГА  
КОМИТЕТ ПО ГОСУДАРСТВЕННОМУ КОНТРОЛЮ, ИСПОЛЬЗОВАНИЮ  
И ОХРАНЕ ПАМЯТНИКОВ ИСТОРИИ И КУЛЬТУРЫ  
РАСПОРЯЖЕНИЕ

окуд

25.11.2024

№ 1438-рп

**Об утверждении предмета охраны  
объекта культурного наследия  
регионального значения «Дача Шереметьева (Ульянка)»**

В соответствии с подпунктом 10 пункта 2 статьи 33 Федерального закона от 25.06.2002 № 73-ФЗ «Об объектах культурного наследия (памятниках истории и культуры) народов Российской Федерации» и пунктом 3.12 Положения о Комитете по государственному контролю, использованию и охране памятников истории и культуры, утвержденного постановлением Правительства Санкт-Петербурга от 28.04.2004 № 651:

1. Утвердить предмет охраны объекта культурного наследия регионального значения «Дача Шереметьева (Ульянка)», расположенного по адресу: Санкт-Петербург, между проспектом Стачек, Дачным проспектом и улицей Л. Голикова согласно приложению к распоряжению.


2. Начальнику отдела государственного реестра объектов культурного наследия Управления государственного реестра объектов культурного наследия обеспечить размещение настоящего распоряжения в электронной форме в локальной компьютерной сети КГИОП и его официальное опубликование.

3. Контроль за выполнением распоряжения возложить на начальника Управления государственного реестра объектов культурного наследия.

**Заместитель председателя КГИОП**

**Г.Р. Аганова**

Предмет охраны  
объекта культурного наследия регионального значения «Дача Шереметьева (Ульянка)»,  
расположенного по адресу: Санкт-Петербург, между проспектом. Стачек, Дачным проспектом и  
улицей Л. Голикова.

№ пп	Виды предмета охраны	Элементы предмета охраны	Фотофиксация
1	2	3	4
1	<p>Объемно-пространственное и планировочное решение территории, рельеф, насаждения:</p>	<p>местоположение ансамбля (южнее исторической трассы Петергофской дороги, между пр. Стачек, Дачным проспектом и ул. Лени Голикова);</p> <p>историческое (здесь и далее под историческим указывается бытование объекта по состоянию на 1917 г.) местоположение парка, разделенного поздней застройкой на две - северную (вдоль пр. Стачек) и южную части;</p> <p>историческое сочетание открытых, полуоткрытых и закрытых пространств с ландшафтными группами и газонными участками;</p> <p>историческое пейзажное планировочное решение северной и южной частей парка;</p> <p>ровный рельеф южной части парка;</p>	 <p>The 'Photo fixation' column contains four images: 1) A site plan showing the location of the estate relative to 'пр. Стачек' (Stachek Prospekt) and 'ул. Голикова' (Golikova Street). 2) A detailed site plan of the park area, divided into northern and southern parts. 3) A black and white photograph of a park landscape with trees and a building in the background. 4) A black and white photograph of a park landscape with a path and trees.</p>

неровный рельеф северной части парка, расположенной на двух террасах (верхней и нижней), образованных уступом глинта в сторону пр. Стачек с повышением в северо-западной части;

система сохранившихся парковых дорожек в южной и северной частях парка; тип покрытия дорожек – щебеночно-набивной из отсева розового гранита;



насаждения:

ландшафтные группы:


посадки ив вокруг пруда в северной части парка;

аллейная посадка ив вдоль трассы пр. Стачек;

отдельностоящие посадки старовозрастных деревьев:

ивы ломкой и белой, липы мелколистной в северной части парка.

ясени обыкновенного, вяза шершавого, клена остролистного, дуба черешчатого, лиственницы в южной части парка;








элементы гидросистемы:

пруд в северной части парка - местоположение, конфигурация (овальная, вытянутая), абрис береговых линий, историческая конструкция берегоукрепления; исторический материал выстилки дна;

пруд с искусственным островом в южной части парка - местоположение, конфигурация (подтреугольная, конфигурация острова округлая), абрис береговых линий пруда и острова, историческая конструкция берегоукрепления пруда и острова; исторический материал выстилки дна.



			
--	--	--	---