



ПРАВИТЕЛЬСТВО САНКТ-ПЕТЕРБУРГА  
КОМИТЕТ ПО ГОСУДАРСТВЕННОМУ КОНТРОЛЮ, ИСПОЛЬЗОВАНИЮ  
И ОХРАНЕ ПАМЯТНИКОВ ИСТОРИИ И КУЛЬТУРЫ  
**РАСПОРЯЖЕНИЕ**

окуд

23.10.2024

№ 1304-рп

**О включении выявленного объекта культурного наследия в единый государственный реестр объектов культурного наследия (памятников истории и культуры) народов Российской Федерации в качестве объекта культурного наследия регионального значения «Санкт-Петербургские Градские богадельни», об утверждении границ и режима использования территории объекта культурного наследия, об утверждении предмета охраны объекта культурного наследия**

В соответствии с подпунктом 12 статьи 9.2, статьей 18, подпунктом 10 пункта 2 статьи 33 Федерального закона от 25.06.2002 № 73-ФЗ «Об объектах культурного наследия (памятниках истории и культуры) народов Российской Федерации», пунктами 3.1, 3.12 Положения о Комитете по государственному контролю, использованию и охране памятников истории и культуры, утвержденного постановлением Правительства Санкт-Петербурга от 28.04.2004 № 651, на основании акта, составленного по результатам государственной историко-культурной экспертизы (рег. КГИОП № 01-24-2576/23-0-0 от 06.10.2023), с учетом решения рабочей группы Совета по сохранению культурного наследия при Правительстве Санкт-Петербурга от 29.08.2024 № 02-03-7/2024:

1. Включить в единый государственный реестр объектов культурного наследия (памятников истории и культуры) народов Российской Федерации (далее – реестр) в качестве объекта культурного наследия регионального значения ансамбль «Санкт-Петербургские Градские богадельни», 1782-1784 гг., 1820-1824 гг., 1835-1836 гг., 1837 г., 1855-1857 гг., 1885-1887 гг., 1895-1896 гг., расположенный по адресу: Санкт-Петербург, Смольная набережная, дом 8, литера А, Смольная набережная, дом 10, литера А, улица Смольного дом 4, литера В, улица Смольного, 4, в составе:

1.1. Памятник «Главное здание с банным флигелем», 1782-1784 гг., 1820-1824 гг., 1835-1836 гг., 1837 г. (Смольная набережная, дом 8, литера А, Санкт-Петербург, Смольная набережная, дом 10, литера А).

1.2. Памятник «Здание богадельни Ее Императорского Высочества Великой Княгини Ксении Александровны», 1895-1896 гг. (Санкт-Петербург, улица Смольного дом 4, литера В).

1.3. Памятник «Сад (фрагмент)», 1885-1887 гг. (Санкт-Петербург, улица Смольного, 4).

1.4. Памятник «Ограда», 1855-1857 гг. (Санкт-Петербург, улица Смольного, 4).

2. Исключить из Списка выявленных объектов культурного наследия, утвержденного приказом КГИОП от 20.02.2001 № 15, объект «Комплекс зданий Санкт-Петербургских Градских богаделен», числящийся под номерами 2043, 2043.1, 2043.4, 2043.7, 2043.8.

### 3. Утвердить:

3.1. Границы территории объекта культурного наследия регионального значения «Санкт-Петербургские Градские богадельни», расположенного по адресу: Санкт-Петербург, Смольная набережная, дом 8, литера А, Смольная набережная, дом 10, литера А, улица Смольного дом 4, литера В, улица Смольного, 4, согласно приложению № 1 к распоряжению.

3.2. Режим использования территории объекта культурного наследия регионального значения «Санкт-Петербургские Градские богадельни», расположенного по адресу: Санкт-Петербург, Смольная набережная, дом 8, литера А, Смольная набережная, дом 10, литера А, улица Смольного дом 4, литера В, улица Смольного, 4, согласно приложению № 2 к распоряжению.

3.3. Предмет охраны объекта культурного наследия регионального значения «Санкт-Петербургские Градские богадельни», расположенного по адресу: Санкт-Петербург, Смольная набережная, дом 8, литера А, Смольная набережная, дом 10, литера А, улица Смольного дом 4, литера В, улица Смольного, 4, согласно приложению № 3 к распоряжению.

4. Признать утратившим силу план границ территории выявленного объекта культурного наследия «Комплекс зданий Санкт Петербургских Градских богаделен», утвержденный КГИОП 07.10.2005.

5. Начальнику Управления государственного реестра объектов культурного наследия обеспечить:

5.1. Предоставление в Министерство культуры Российской Федерации сведений, предусмотренных приказом Министерства культуры Российской Федерации от 03.10.2011 № 954 «Об утверждении Положения о едином государственном реестре объектов культурного наследия (памятников истории и культуры) народов Российской Федерации», в установленные сроки.

5.2. Направление в Управление Федеральной службы государственной регистрации, кадастра и картографии по Санкт-Петербургу, Комитет по градостроительству и архитектуре копий распоряжения в срок, не превышающий пяти рабочих дней со дня издания распоряжения.


5.3. Уведомление лиц, являющихся собственниками или иными законными владельцами объекта, указанного в пункте 1 распоряжения, о включении объекта культурного наследия в реестр в срок, не превышающий трёх рабочих дней со дня издания распоряжения.

5.4. Размещение распоряжения в электронной форме в локальной компьютерной сети КГИОП и его официальное опубликование.

5.5. Внесение соответствующих изменений в «Геоинформационную базу данных по объектам культурного наследия, границам и режимам зон охраны на территории Санкт-Петербурга».

6. Контроль за выполнением распоряжения возложить на заместителя председателя КГИОП Аганову Г.Р.

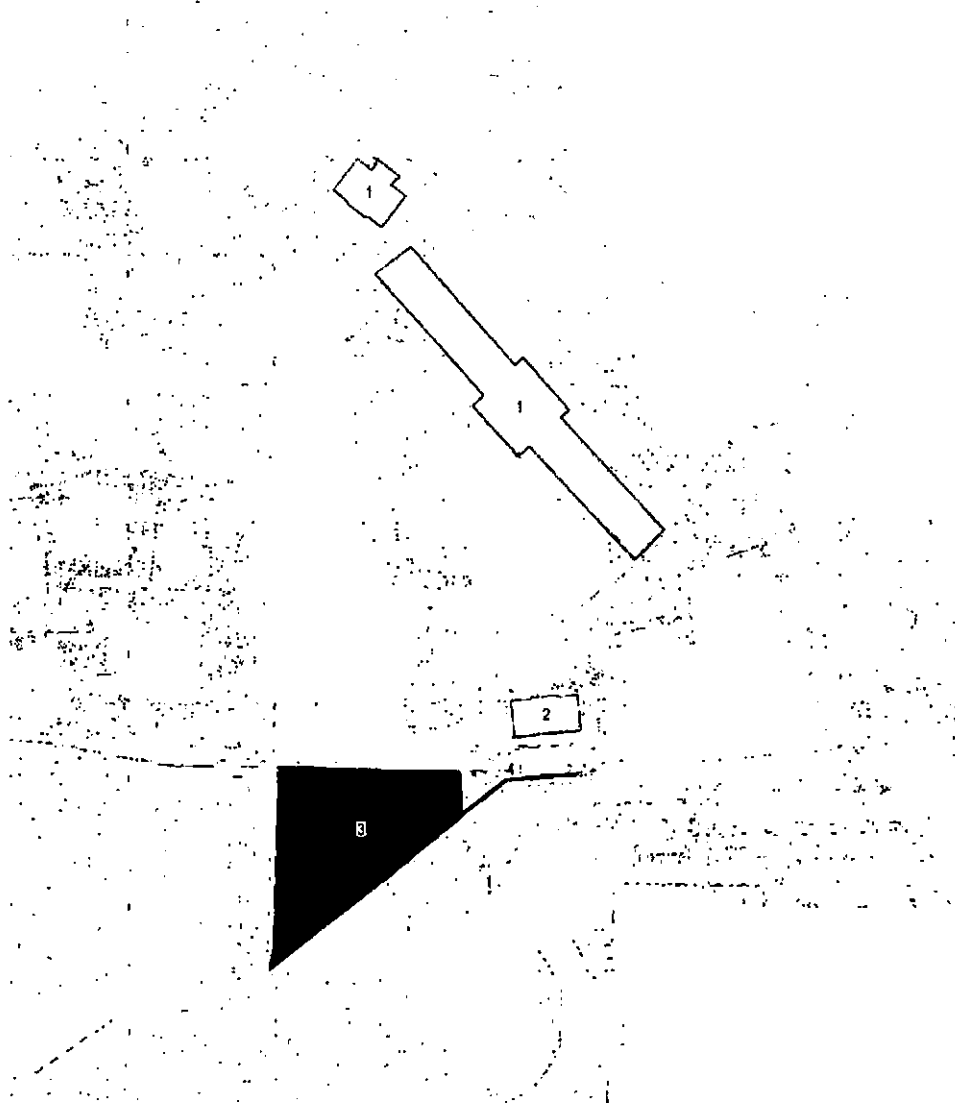
**Временно исполняющий  
обязанности председателя КГИОП**



**А.Н. Комиссарова**

Границы территории  
объекта культурного наследия регионального значения  
«Санкт-Петербургские Градские богадельни» (далее – объект культурного наследия),  
расположенного по адресу: Санкт-Петербург, Смольная набережная, дом 8, литера А,  
Смольная набережная, дом 10, литера А, улица Смольного дом 4, литера В, улица  
Смольного, 4

1. Схема границ территории объекта культурного наследия:



УСЛОВНЫЕ ОБОЗНАЧЕНИЯ

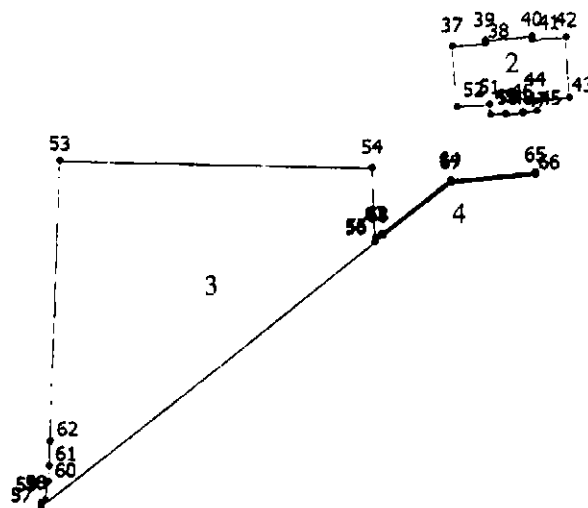
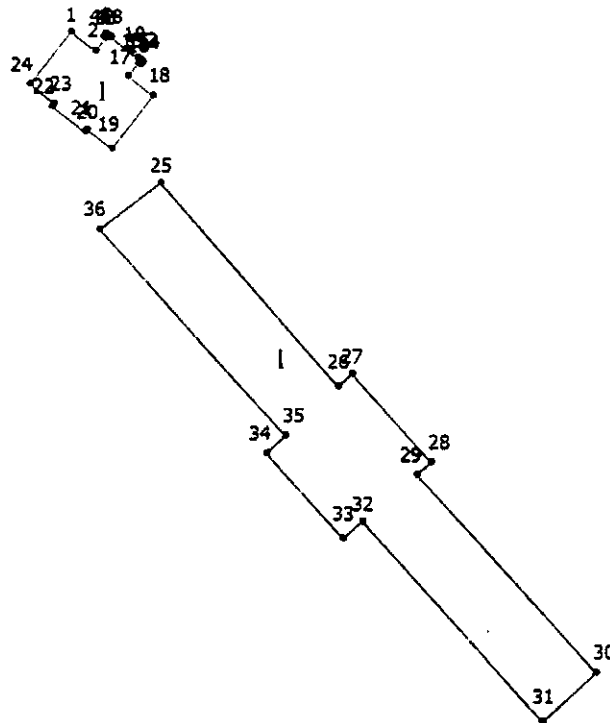


Границы территории объекта культурного наследия

Состав объекта культурного наследия:

- 1 – Главное здание с баннным флигелем;
- 2 – Здание богадельни Ее Императорского Высочества Великой Княгини Ксении Александровны;
- 3 – Сад (фрагмент)
- 4 – Ограда.

2. Перечень поворотных (характерных) точек границ территории объекта культурного наследия:



Условные обозначения:

— Граница территории объекта культурного наследия

• Номер характерной точки

Номер характерной точки	Координаты характерных точек в системе координат, установленной для ведения государственного кадастра объектов недвижимости (м)	
	X	Y
Контур 1		
1.	96295,66	118141,74
2.	96291,24	118147,46
3.	96294,26	118149,82
4.	96294,65	118149,29
5.	96295,30	118149,80
6.	96294,83	118150,43
7.	96294,94	118150,51
8.	96294,51	118151,08
9.	96294,40	118151,00
10.	96289,53	118157,27
11.	96289,64	118157,35
12.	96289,11	118158,03
13.	96289,01	118157,95
14.	96288,61	118158,46
15.	96287,97	118157,96
16.	96288,44	118157,37
17.	96285,42	118155,01
18.	96280,90	118160,76
19.	96268,70	118151,21
20.	96273,15	118145,45
21.	96272,56	118144,97
22.	96278,42	118137,36
23.	96279,06	118137,87
24.	96283,51	118132,23
1.	96295,66	118141,74

Номер характерной точки	Координаты характерных точек в системе координат, установленной для ведения государственного кадастра объектов недвижимости (м)	
	X	Y
Контур 1 (2)		
25.	96260,80	118162,52
26.	96214,14	118203,82
27.	96217,07	118206,97
28.	96196,50	118225,35
29.	96193,64	118222,01
30.	96147,97	118263,42
31.	96136,78	118251,03
32.	96182,73	118209,37
33.	96178,73	118204,88
34.	96198,59	118187,11
35.	96202,73	118191,53
36.	96250,09	118148,46
25.	96260,80	118162,52

Номер характерной точки	Координаты характерных точек в системе координат, установленной для ведения государственного кадастра объектов недвижимости (м)	
	X	Y
Контур 2		
37.	96081,21	118200,84
38.	96081,77	118208,53
39.	96082,55	118208,48
40.	96083,45	118219,31
41.	96082,67	118219,36
42.	96083,29	118227,23
43.	96069,38	118228,01
44.	96068,67	118220,31
45.	96066,27	118220,49
46.	96066,00	118217,16
47.	96065,75	118217,19
48.	96065,42	118213,20
49.	96065,67	118213,17
50.	96065,43	118209,72
51.	96067,83	118209,54
52.	96067,24	118201,93
37.	96081,21	118200,84

Номер характерной точки	Координаты характерных точек в системе координат, установленной для ведения государственного кадастра объектов недвижимости (м)	
	X	Y
Контур 3		
53.	96054,63	118109,68
54.	96053,06	118182,20
55.	96036,80	118182,94
56.	96035,78	118182,84
57.	95974,66	118105,26
58.	95975,52	118105,22
59.	95976,20	118106,25
60.	95980,55	118106,92
61.	95984,21	118107,18
62.	95989,98	118107,38
53.	96054,63	118109,68

Номер характерной точки	Координаты характерных точек в системе координат, установленной для ведения государственного кадастра объектов недвижимости (м)	
	X	Y
Контур 4		
55	96036,80	118182,94
63	96037,64	118184,32
64	96050,18	118200,40
65	96052,08	118220,12
66	96051,46	118220,14
67	96049,56	118200,62
68	96037,34	118184,76
69	96035,78	118182,84
55	96036,80	118182,94

Режим использования территории объекта культурного наследия  
регионального значения «Санкт-Петербургские Градские богадельни», расположенного по  
адресу: Смольная набережная, дом 8, литера А, Смольная набережная, дом 10, литера А,  
улица Смольного дом 4, литера В, улица Смольного, 4

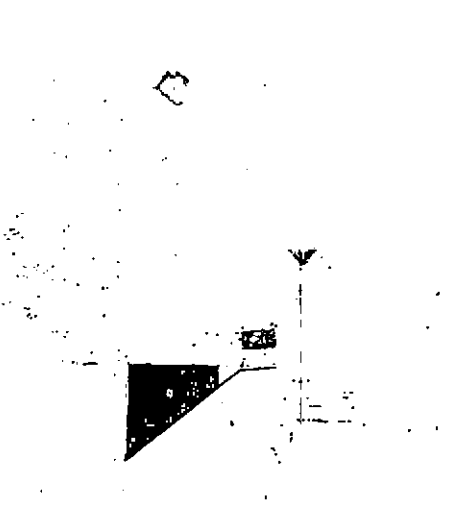

1. На территории объекта культурного наследия запрещаются: строительство объектов капитального строительства и увеличение объемно-пространственных характеристик существующих на территории объекта культурного значения объектов капитального строительства; проведение земляных, строительных, мелиоративных и иных работ, за исключением работ по сохранению (воссозданию) объекта культурного наследия или его отдельных элементов, сохранению историко-градостроительной или природной среды объекта культурного наследия, работ по капитальному ремонту общего имущества в многоквартирных домах, являющихся объектами культурного наследия, работ по капитальному ремонту общего имущества в многоквартирных домах, расположенных на территориях объектов культурного наследия и не являющихся объектами культурного наследия.

2. На территории объекта культурного наследия разрешается ведение хозяйственной деятельности, не противоречащей требованиям обеспечения сохранности объекта культурного наследия и позволяющей обеспечить функционирование объекта культурного наследия в современных условиях.








3. Требования к осуществлению деятельности в границах территории объекта культурного наследия и требования к содержанию и использованию территории объекта культурного наследия устанавливаются законодательством Российской Федерации и Санкт-Петербурга об объектах культурного наследия.

Приложение № 3 к распоряжению КГИОП  
от 23.10.2024 № 1307-рп

Предмет охраны объекта культурного наследия регионального значения  
«Санкт Петербургские Градские богадельни», расположенного по адресу: Санкт-Петербург,  
Смольная набережная, дом 8, литера А, Смольная набережная, дом 10, литера А, улица Смольного  
дом 4, литера В, улица Смольного, 4

№ пп	Видовая принадлежность предмета охраны	Предмет охраны	Фотофиксация
1	2	3	4
1.	Объемно-пространственное решение и планировочное территории:	<p>Местоположение и градостроительные характеристики зданий, их роль в композиционно-планировочной структуре квартала и в линии застройки улицы Смольного и Смольной набережной;</p> <p>состав объекта: 1. Главное здание с банным флигелем; 2. Здание богадельни Ее Императорского Высочества Великой Княгини Ксении Александровны; 3. Сад (фрагмент); 4. Ограда</p>	
1. Главное здание с банным флигелем			
1.1. Главное здание			
2.	Объемно-пространственное решение:	<p>габариты и конфигурация двухэтажного с подвалом и мансардным этажом здания, состоящего из прямоугольного в плане повышенного объема и примыкающих к нему прямоугольных в плане боковых крыльев;</p> <p>габариты и конфигурация крыши (скатная), включая высотные отметки коньков и карнизов, материал кровельного покрытия (металл)</p>	



			
3.	Конструктивная система здания:	<p>исторические (здесь и далее по тексту – до 1917 года) наружные капитальные стены, исторические внутренние капитальные стены: местоположение, материал (кирпич);</p> <p>исторические трехмаршевые лестницы: на кирпичных столбах и сводах с распалубками, площадки с известняковым настилом, с известняковыми ступенями, металлическими ограждениями (рисунок – вертикальные прутья) с профилированным деревянным поручнем.</p>	   
4.	Объемно-планировочное решение:	объемно-планировочное решение исторических лестниц, указанных в п. 3	
5.	Архитектурно-художественное решение фасадов:	материал отделки цоколя (известняк);	

материал и характер обработки фасадов (оштукатурены, окрашены):

дверные проемы: местоположение, габариты, конфигурация (прямоугольные, с полуциркульным завершением – центральный объем в уровне 1-го этажа с юго-западной стороны здания);

заполнения дверных проемов: двустворчатые двери, оформленные филенками, с двухчастной остекленной фрамугой; с полуциркульной четырехчастной остекленной фрамугой – центральный объем с юго-западной стороны здания);

оконные проемы: местоположение, габариты, конфигурация (прямоугольные, с полуциркульным завершением – центральный объем в уровне 1-го этажа с юго-западной стороны здания)

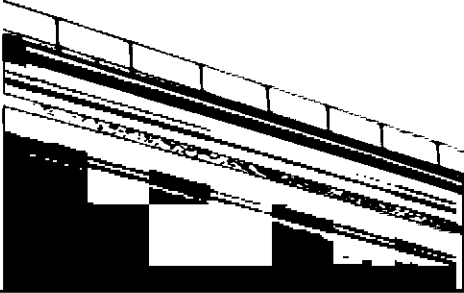



заполнения оконных проемов: рисунок расстекловки, единообразие цветового решения;



оформление оконных и дверных проемов центрального объема в уровне 1-го этажа нишами с полуциркульным завершением;

оформление центрального объема со стороны лицевого фасада стилизованными пилястрами дорического ордера;

антаблемент центрального объема: профилированный карниз с мутулами, фриз с триглифами, тенией и гуттами;



		профилированный венчающий карниз.	
1.2. Банный флигель			
2.	<p>Объемно-пространственное решение:</p>	<p>габариты и конфигурация (Т-образная, усложнена ризалитом с юго-западной стороны) одноэтажного с подвалом здания;</p> <p>габариты и конфигурация крыши (скатная), включая высотные отметки коньков и карнизов, материал кровельного покрытия (металл).</p>	  
3.	<p>Конструктивная система:</p>	<p>исторические наружные капитальные стены, исторические внутренние капитальные стены: местоположение, материал (кирпич);</p> <p>местоположение, габариты (в том числе высотные отметки) сводчатых перекрытий:</p>	

		<p>коробовый свод с распалубками и подпружными арками;</p> <p>крестовые своды</p>	 <p>The right column of the table contains architectural drawings and photographs. At the top, there is a technical drawing of a vaulted structure with various annotations and a small photograph of a vaulted ceiling. Below this is a large photograph showing a cross-section of a vaulted structure with a central opening. Further down is another technical drawing showing a cross-section of a vaulted structure with four quadrants. At the bottom of this section is a photograph of a vaulted structure with a central opening, similar to the one above.</p>
4.	Объемно-планировочное решение:	объемно-планировочное решение внутренних помещений, указанных в п. 3.	
5.	Архитектурно-художественное решение фасадов:	материал отделки цоколя (известняк);	 <p>A photograph showing a close-up of a building facade, likely the base or cove, with a textured surface, possibly limestone or travertine.</p>

материал и характер обработки фасадов (оштукатурены, окрашены, отделаны линейным рустом):

дверные проемы: местоположение, габариты, конфигурация (прямоугольные):


заполнения дверных проемов: одностворчатые двери, оформленные филенками, с двухчастной остекленной фрамугой):







оконные проемы: местоположение, габариты, конфигурация (прямоугольные):






заполнения оконных проемов: рисунок расстекловки, единообразие цветового решения:






оформление фасадов нишами с полуциркульным завершением с профилированными архивольтами в верхней части;

полуциркульные ниши в тимпанах фронтонов с северо-западной и юго-восточной стороны здания; профилированный венчающий карниз.




2. Здание богадельни Ее Императорского Высочества Великой Княгини Ксении Александровны			
2.	Объемно-пространственное решение:	<p>габариты и конфигурация (прямоугольная, усложнена ризалитами с северной и южной стороны) двухэтажного с подвалом здания;</p> <p>габариты и конфигурация крыши (скатная), включая высотные отметки коньков и карнизов, материал кровельного покрытия (металл).</p>	 
3.	Конструктивная система:	исторические наружные капитальные стены, исторические внутренние капитальные стены; местоположение, материал (кирпич).	
4.	Архитектурно-художественное решение фасадов:	<p>материал отделки цоколя (известняк);</p> <p>материал и характер обработки фасадов (оштукатурены, окрашены, отделаны линейным рустом);</p> <p>дверные проемы: местоположение, габариты, конфигурация (прямоугольные); оформление дверных проемов профилированными наличниками;</p>	  

		<p>заполнения дверных проемов: одностворчатые двери, оформленные филёнками, с двухчастной остекленной фрамугой);</p> <p>оконные проемы: местоположение, габариты, конфигурация (прямоугольные);</p> <p>оформление оконных проемов профилированными наличниками;</p> <p>заполнения оконных проемов: рисунок расстекловки, единообразие цветового решения;</p> <p>подоконные профилированные карнизы в уровне 1-го и 2-го этажей;</p> <p>профилированные тяги с фризом в уровне 1-го – 2-го этажей;</p> <p>профилированная тяга над оконными проемами 2-го этажа;</p> <p>рустованные лопатки в уровне 2-го этажа;</p> <p>профилированный венчающий карниз;</p> <p>аттик в завершении южного ризалита</p>	   
3. Сад (фрагмент)			
2.	<p>Объемно-пространственное и планировочное решение территории:</p>	<p>габариты и конфигурация (трапециевидная) участка сада;</p> <p>историческое объемно-пространственное и планировочное решение сада (утрачено) в сохранившихся границах;</p> <p>исторический видовой состав насаждений;</p> <p>историческое покрытие садовых дорожек.</p>	

			
3.	Зеленые насаждения:	средневозрастные (от 40 до 99 лет) и старовозрастные (более 100 лет) зеленые насаждения (по результатам инвентаризации).	
4. Ограда			
2.	Объемно-пространственное решение:	местоположение, габариты ограды, проходящей по ул. Смольного.	
3.	Архитектурно-художественное решение:	ограда представляет собой металлические муфтированные столбы с фигурным остроконечным навершием, соединенные секциями металлических решеток (сеток);	 



		<p>калитка, опирающаяся на металлический филенчатый столб, нижняя часть в виде решетки, верхняя часть с волотообразным декором с остроконечным завершением.</p>	
--	--	---	--