



ПРАВИТЕЛЬСТВО САНКТ-ПЕТЕРБУРГА  
КОМИТЕТ ПО ГОСУДАРСТВЕННОМУ КОНТРОЛЮ, ИСПОЛЬЗОВАНИЮ  
И ОХРАНЕ ПАМЯТНИКОВ ИСТОРИИ И КУЛЬТУРЫ  
**РАСПОРЯЖЕНИЕ**

окуд

04.10.2024

№ 1266-рп

**Об утверждении предмета охраны  
объекта культурного наследия регионального значения  
«Дача Чидсон»**

В соответствии с подпунктом 10 пункта 2 статьи 33 Федерального закона от 25.06.2002 № 73-ФЗ «Об объектах культурного наследия (памятниках истории и культуры) народов Российской Федерации» и пунктом 3.12 Положения о Комитете по государственному контролю, использованию и охране памятников истории и культуры, утвержденного постановлением Правительства Санкт-Петербурга от 28.04.2004 № 651 и в соответствии с поступившими в КГИОП историко-культурными исследованиями (рег. № 01-24-1704/24-0-0 от 02.07.2024):

1. Утвердить предмет охраны объекта культурного наследия регионального значения «Дача Чидсон», расположенного по адресу: Санкт-Петербург, Петергофское шоссе, у пересечения с ул. Пограничника Гарькавого, согласно приложению к распоряжению.

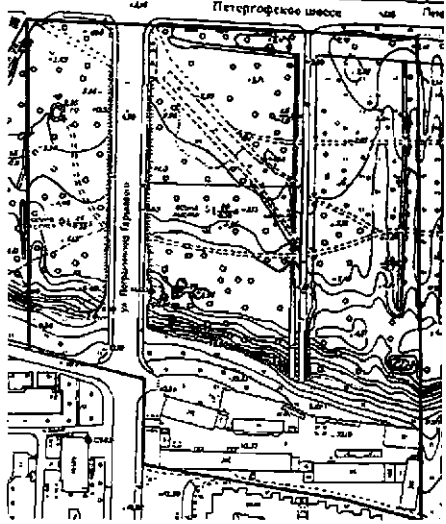


2. Начальнику отдела государственного реестра объектов культурного наследия Управления государственного реестра объектов культурного наследия обеспечить размещение настоящего распоряжения в электронной форме в локальной компьютерной сети КГИОП и его официальное опубликование.



3. Контроль за выполнением распоряжения возложить на начальника Управления государственного реестра объектов культурного наследия.


Заместитель председателя КГИОП

Г.Р. Аганова

Предмет охраны  
объекта культурного наследия регионального значения «Дача Чидсон»,  
(Санкт-Петербург, Петергофское шоссе, у пересечения с ул. Пограничника Гарькавого)

№ пп	Видовая принадлежность предмета охраны	Предмет охраны	Фотофиксация
1	2	3	4
1	<p>Объемно-пространственное и планировочное решение, рельеф:</p>	<p>местоположение парка «дачи Чидсон», ограниченного Петергофским шоссе с севера, объектом культурного наследия федерального значения «Усадьбой Демидова П.» и 2-й Комсомольской ул. с запада и объектом культурного наследия регионального значения «Дача Эбсворт (Литания)» с востока, а также территория, расположенная южнее ул. Чекистов;</p> <p>историческое (здесь и далее под термином «исторический» следует понимать датировку на 1910 г.) сочетание открытых и полуоткрытых пространств с ландшафтными группами;</p> <p>визуальные композиционные связи с ландшафтными элементами объекта культурного наследия федерального значения «Усадьбой Демидова П.», объектами культурного наследия регионального значения «Дача Эбсворт (Литания)» и «Исторические трассы Петергофской и Нарвской дорог»;</p> <p>историческая объемно-пространственная композиция пейзажного парка, расположенного на двух террасах (нижней и верхней), образованных склоном глинта;</p> <p>элементы композиции: аллея в центральной части парка (бывшая Георгиевская улица);</p> <p>историческая трассировка дороги в западной части (ныне ул. Пограничника Гарькавого);</p> <p>система дорожек исторические дорожки: местоположение, трассировка, габариты, тип (набивные на щебеночном основании из отсева розового гранита);</p>	  

		<p>рельеф: парк расположен на двух террасах: верхней и нижней.</p>	
2.	Гидротехническая и мелиоративная система:	<p>исторические элементы гидросистемы: пруд в восточной части нижней террасы – местоположение, конфигурация (круглой формы), историческое берегоукрепление (одерновка);</p> <p>дренажная и мелиоративная система (канавы, их берегоукрепление);</p>	

			
3.	<p>Насаждения:</p>	<p>старовозрастной древостой;</p> <p>однопородные группы: ясень, вяз, лиственница, дуб, ива ломкая, береза;</p> <p>солитерные посадки старовозрастных деревьев: липы, дуба;</p> <p>кустарники (боярышник, старовозрастный свободнорастущий, спирея дубравколистная свободнорастущая);</p> <p>газонное покрытие.</p>	