



ПРАВИТЕЛЬСТВО САНКТ-ПЕТЕРБУРГА
КОМИТЕТ ПО ГОСУДАРСТВЕННОМУ КОНТРОЛЮ, ИСПОЛЬЗОВАНИЮ
И ОХРАНЕ ПАМЯТНИКОВ ИСТОРИИ И КУЛЬТУРЫ

РАСПОРЯЖЕНИЕ

окуд

30.09.2024

№ 1252-рп

**Об утверждении предмета охраны
объекта культурного наследия регионального значения
«Сосновая поляна»**

В соответствии с подпунктом 10 пункта 2 статьи 33 Федерального закона от 25.06.2002 № 73-ФЗ «Об объектах культурного наследия (памятниках истории и культуры) народов Российской Федерации» и пунктом 3.12 Положения о Комитете по государственному контролю, использованию и охране памятников истории и культуры, утвержденного постановлением Правительства Санкт-Петербурга от 28.04.2004 № 651 и в соответствии с поступившими в КГИОП историко-культурными исследованиями (рег. № 01-24-1705/24-0-0 от 02.07.2024):

1. Утвердить предмет охраны объекта культурного наследия регионального значения «Сосновая поляна», расположенного по адресу: Санкт-Петербург, вдоль Петергофского шоссе, согласно приложению к распоряжению.

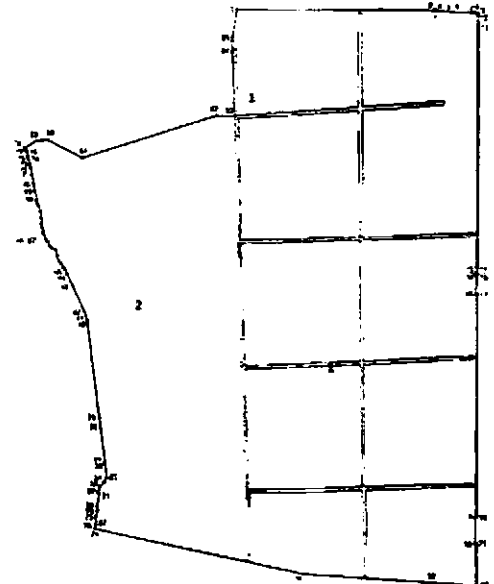


2. Начальнику отдела государственного реестра объектов культурного наследия Управления государственного реестра объектов культурного наследия обеспечить размещение настоящего распоряжения в электронной форме в локальной компьютерной сети КГИОП и его официальное опубликование.

3. Контроль за выполнением распоряжения возложить на начальника Управления государственного реестра объектов культурного наследия.

Заместитель председателя КГИОП

Г.Р. Аганова

Предмет охраны
объекта культурного наследия регионального значения «Сосновая поляна»,
(Санкт-Петербург, вдоль Петергофского шоссе)

№ пп	Видовая принадлежность предмета охраны	Предмет охраны	Фотофиксация
1	2	3	4
1	<p>Объемно-пространственное и планировочное решение, рельеф:</p>	<p>местоположение парка, ограниченного с севера проспектом Ветеранов, с востока – улицей летчика Пилотова, с юга – Балтийской веткой Октябрьской железной дороги, с запада – левым берегом реки Сосновки;</p> <p>визуальные композиционные связи между районами парка;</p> <p>равнинный рельеф без выраженных перепадов;</p>	  

регулярная планировка восточной части парка с сочетанием ортогональной и лучевой структур: продольные и поперечные дорожки (просеки) с историческими круговыми дорожками на их пересечении, исторические трассировки диагональных и пейзажных дорожек;



пейзажная планировка западной части парка;



характер посадок древесных насаждений: аллеи, массивы, просеки;




историческое (здесь и далее под термином «исторический» следует понимать датировку на 1917 год) сочетание открытых, полуоткрытых и закрытых пространств, включающих:

открытые и полуоткрытые пространства в северо-восточной, центральной и юго-западной частях парка с ландшафтными группами и солитерными посадками;



закрытые пространства:

массивы по северной, восточной и южной границам парка, вдоль правого берега реки Сосновки.







система дорожек:


тип покрытия дорожек – щебеночно-набивной из отсева розового гранита;



дренажная и мелиоративная система (канавы с дерновыми откосами);



			
2.	Насаждения:	<p>старовозрастной сохранившийся древостой</p> <p>исторический породный состав, включая хвойную группу деревьев (сосна);</p> <p>газонное покрытие.</p>	  

			
--	--	--	--