



ПРАВИТЕЛЬСТВО САНКТ-ПЕТЕРБУРГА  
КОМИТЕТ ПО ГОСУДАРСТВЕННОМУ КОНТРОЛЮ, ИСПОЛЬЗОВАНИЮ  
И ОХРАНЕ ПАМЯТНИКОВ ИСТОРИИ И КУЛЬТУРЫ  
РАСПОРЯЖЕНИЕ

окуд

24.09.2024

№ 1243-рп

**Об утверждении предмета охраны  
объекта культурного наследия федерального значения  
«Сад у архива Военного министерства»**

В соответствии с подпунктом 10 пункта 2 статьи 33 Федерального закона от 25.06.2002 № 73-ФЗ «Об объектах культурного наследия (памятниках истории и культуры) народов Российской Федерации» и пунктом 3.12 Положения о Комитете по государственному контролю, использованию и охране памятников истории и культуры, утвержденного постановлением Правительства Санкт-Петербурга от 28.04.2004 № 651:

1. Утвердить предмет охраны объекта культурного наследия федерального значения «Сад у архива Военного министерства», расположенного по адресу: г. Санкт-Петербург, Петропавловская крепость, 14, входящего в состав объекта культурного наследия федерального значения «Петропавловская крепость», согласно приложению к распоряжению.


2. Начальнику отдела государственного реестра объектов культурного наследия Управления государственного реестра объектов культурного наследия обеспечить размещение настоящего распоряжения в электронной форме в локальной компьютерной сети КГИОП и его официальное опубликование.

3. Контроль за выполнением распоряжения возложить на начальника Управления государственного реестра объектов культурного наследия.

Заместитель председателя КГИОП

Г.Р. Аганова

Предмет охраны  
объекта культурного наследия федерального значения «Сад у архива Военного министерства»,  
расположенного по адресу: г. Санкт-Петербург, Петропавловская крепость, 14

№ п.п.	Видовая принадлежность предмета охраны	Предмет охраны	Фотофиксация
1	2	3	4
1	<p>Объемно-пространственное, планировочное решение территории:</p>	<p>сад у архива Военного министерства – местоположение (на территории ансамбля Петропавловской крепости), конфигурация (полупиркульной формы), входящий в композиционно-планировочную структуру объекта культурного наследия федерального значения «Архивы Военного министерства», рельеф (ровный);</p> <p>композиционная видовая связь – ориентирована с востока на запад между объектами культурного наследия федерального значения:</p> <p>- «Архивы Военного министерства» (с западной стороны),</p>	 <p>The 'Фотофиксация' column contains three images. The top image is a black and white plan view of a semi-circular garden area with several small circles representing trees or plants. The middle image is an aerial photograph showing the garden's location within the Petro-Pavlovskaya Fortress, with surrounding buildings and streets visible. The bottom image is a street-level photograph of a large, leafy tree in front of a classical building, which is the 'Архивы Военного министерства' mentioned in the text.</p>



- «Куртины Васильевской» и «Васильевскими воротами» (с восточной стороны);

планировка сада – двухчастная с симметричной планировочной структурой и осевой дорожкой, ведущей к центральному входу объекта культурного наследия федерального значения «Архивы Военного министерства»;

сад решен в виде двух участков газонов с периметральной низко стриженной живой изгородью из кизильника;

газон – обыкновенный.



2	<p>Основной видовой состав:</p> <p>видовой состав деревьев – клен остролиственный, произрастает симметрично к осевой дорожке на обоих участках сада;</p> <p>кустарники – спирея, сирень, кизильник.</p>	 
3	Система дорог:	осевая дорожка – набивная на щебеночном основании (утрачена).