



ПРАВИТЕЛЬСТВО САНКТ-ПЕТЕРБУРГА
КОМИТЕТ ПО ГОСУДАРСТВЕННОМУ КОНТРОЛЮ, ИСПОЛЬЗОВАНИЮ
И ОХРАНЕ ПАМЯТНИКОВ ИСТОРИИ И КУЛЬТУРЫ
РАСПОРЯЖЕНИЕ

окуд

11.09.2024

№ 1184-рп

**Об утверждении границ и режима использования территорий
объекта культурного наследия регионального значения
«Дом, в котором жили: Глинка Михаил Иванович в 1851 г.
и более 20 лет (начиная с 1854 г.) Стасов Владимир Васильевич»**

В соответствии со статьей 3.1, подпунктом 10 пункта 2 статьи 33 Федерального закона от 25.06.2002 № 73-ФЗ «Об объектах культурного наследия (памятниках истории и культуры) народов Российской Федерации» и пунктом 3.12 Положения о Комитете по государственному контролю, использованию и охране памятников истории и культуры, утвержденного постановлением Правительства Санкт-Петербурга от 28.04.2004 № 651, на основании историко-культурного исследования, выполненного ООО «Петрокарта» (от 29.08.2023 рег. № 01-43-21079/23-0-0):

1. Утвердить:

1.1. Границы территории объекта культурного наследия регионального значения «Дом, в котором жили: Глинка Михаил Иванович в 1851 г. и более 20 лет (начиная с 1854 г.) Стасов Владимир Васильевич», расположенного по адресу: Санкт-Петербург, Моховая ул., 26, кв. 12 и флигель, согласно приложению № 1 к распоряжению.

1.2. Режим использования территории объекта культурного наследия регионального значения «Дом, в котором жили: Глинка Михаил Иванович в 1851 г. и более 20 лет (начиная с 1854 г.) Стасов Владимир Васильевич», расположенного по адресу: Санкт-Петербург, Моховая ул., 26, кв. 12 и флигель, согласно приложению № 2 к распоряжению.

2. План границ территории объекта культурного наследия регионального значения «Дом, в котором жили: Глинка Михаил Иванович в 1851 г.; и более 20 лет (начиная с 1854 г.) Стасов Владимир Васильевич», утвержденный КГИОП 06.07.2005, признать утратившим силу.

3. Начальнику отдела государственного реестра объектов культурного наследия обеспечить:

3.1. Направление в Управление Федеральной службы государственной регистрации, кадастра и картографии по Санкт-Петербургу, Комитет по градостроительству и архитектуре копий распоряжений в срок, не превышающий пяти рабочих дней со дня издания распоряжения.


3.2. Уведомление лиц, являющихся собственниками или иными законными владельцами объекта, указанного в пункте 1 распоряжения, в срок, не превышающий трех рабочих дней со дня издания распоряжения.

3.3. Размещение настоящего распоряжения в электронной форме в локальной компьютерной сети КГИОП и его официальное опубликование.

3.4. Внесение соответствующих изменений в «Геоинформационную базу данных по объектам культурного наследия, границам и режимам зон охраны на территории Санкт-Петербурга».

4. Контроль за выполнением распоряжения возложить на начальника Управления государственного реестра объектов культурного наследия.

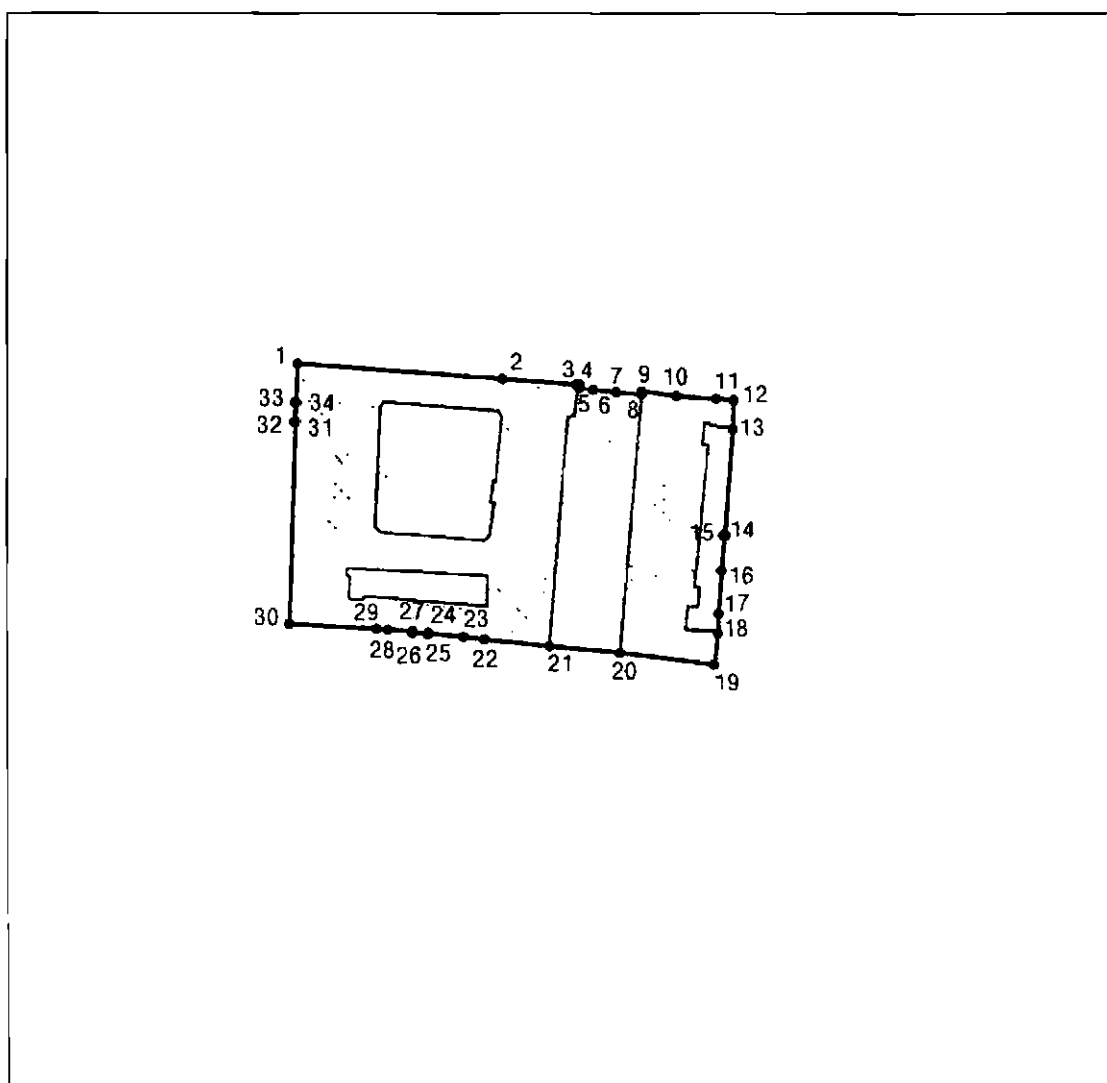
Временно исполняющий
обязанности председателя КГИОП



А.В. Михайлов




Границы территории объекта культурного наследия регионального значения
«Дом, в котором жили: Глинка Михаил Иванович в 1851 г. и более 20 лет (начиная с 1854 г.)
Стасов Владимир Васильевич» (далее – объект культурного наследия), расположенного по адресу:
Санкт-Петербург, Моховая ул., 26, кв. 12 и флигель

1. Схема границ территории объекта культурного наследия:



Масштаб 1:2000

Условные обозначения

-  граница территории объекта культурного наследия
-  характерная точка границы территории объекта культурного наследия
-  территория, занимаемая объектом культурного наследия регионального значения

Перечень координат характерных точек границ территории
объекта культурного наследия:

Сведения о местоположении границ объекта					
1. Система координат		СК-1964			
2. Сведения о характерных точках границ объекта					
Обозначение характерных точек границ	Координаты, м		Метод определения координат характерной точки	Средняя квадратическая погрешность положения характерной точки (M _t), м	Описание обозначения точки на местности (при наличии)
	X	Y			
1	2	3	4	5	6
1	94998.49	115377.08	Метод спутниковых геодезических измерений	0.10	—
2	94995.27	115420.34	Метод спутниковых геодезических измерений	0.10	—
3	94994.16	115436.09	Метод спутниковых геодезических измерений	0.10	—
4	94994.13	115436.46	Метод спутниковых геодезических измерений	0.10	—
5	94993.40	115436.39	Метод спутниковых геодезических измерений	0.10	—
6	94993.01	115439.48	Метод спутниковых геодезических измерений	0.10	—
7	94992.52	115444.34	Метод спутниковых геодезических измерений	0.10	—
8	94992.11	115449.69	Метод спутниковых геодезических измерений	0.10	—
9	94992.75	115449.72	Метод спутниковых геодезических измерений	0.10	—
10	94991.70	115457.00	Метод спутниковых геодезических измерений	0.10	—
11	94991.20	115465.39	Метод спутниковых геодезических измерений	0.10	—
12	94990.89	115469.08	Метод спутниковых геодезических измерений	0.10	—
13	94984.80	115468.91	Метод спутниковых геодезических измерений	0.10	—
14	94962.43	115467.18	Метод спутниковых геодезических измерений	0.10	—
15	94962.44	115467.03	Метод спутниковых геодезических измерений	0.10	—
16	94954.87	115466.49	Метод спутниковых геодезических измерений	0.10	—
17	94945.68	115465.83	Метод спутниковых геодезических измерений	0.10	—
18	94941.54	115465.70	Метод спутниковых геодезических измерений	0.10	—
19	94934.90	115464.90	Метод спутниковых геодезических измерений	0.10	—
20	94937.42	115445.06	Метод спутниковых геодезических измерений	0.10	—
21	94938.78	115430.24	Метод спутниковых геодезических измерений	0.10	—
22	94940.31	115416.40	Метод спутниковых геодезических измерений	0.10	—
23	94940.79	115412.07	Метод спутниковых геодезических измерений	0.10	—
24	94941.58	115404.55	Метод спутниковых геодезических измерений	0.10	—
25	94941.41	115404.52	Метод спутниковых геодезических измерений	0.10	—
26	94941.73	115401.27	Метод спутниковых геодезических измерений	0.10	—
27	94941.94	115401.29	Метод спутниковых геодезических измерений	0.10	—
28	94942.32	115396.06	Метод спутниковых геодезических измерений	0.10	—
29	94942.50	115393.65	Метод спутниковых геодезических измерений	0.10	—
30	94943.59	115375.33	Метод спутниковых геодезических измерений	0.10	—
31	94986.33	115376.66	Метод спутниковых геодезических измерений	0.10	—
32	94986.37	115376.52	Метод спутниковых геодезических измерений	0.10	—
33	94990.47	115376.63	Метод спутниковых геодезических измерений	0.10	—
34	94990.49	115376.79	Метод спутниковых геодезических измерений	0.10	—
1	94998.49	115377.08	Метод спутниковых геодезических измерений	0.10	—

Режим использования территории объекта культурного наследия регионального значения «Дом, в котором жили: Глинка Михаил Иванович в 1851 г. и более 20 лет (начиная с 1854 г.) Стасов Владимир Васильевич», расположенного по адресу: Санкт-Петербург, Моховая ул., 26, кв. 12 и флигель

1. На территории объекта культурного наследия запрещаются: строительство объектов капитального строительства и увеличение объемно-пространственных характеристик существующих на территории объекта культурного наследия объектов капитального строительства; проведение земляных, строительных, мелиоративных и иных работ, за исключением работ по сохранению (воссозданию) объекта культурного наследия или его отдельных элементов, сохранению историко-градостроительной или природной среды объекта культурного наследия, работ по капитальному ремонту общего имущества в многоквартирных домах, являющихся объектами культурного наследия, работ по капитальному ремонту общего имущества в многоквартирных домах, расположенных на территориях объектов культурного наследия и не являющихся объектами культурного наследия.

2. На территории объекта культурного наследия разрешается ведение хозяйственной деятельности, не противоречащей требованиям обеспечения сохранности объекта культурного наследия и позволяющей обеспечить функционирование объекта культурного наследия в современных условиях.

3. Требования к осуществлению деятельности в границах территории объекта культурного наследия и требования к содержанию и использованию территории объекта культурного наследия устанавливаются законодательством Российской Федерации и Санкт-Петербурга об объектах культурного наследия.