



ПРАВИТЕЛЬСТВО САНКТ-ПЕТЕРБУРГА  
КОМИТЕТ ПО ГОСУДАРСТВЕННОМУ КОНТРОЛЮ, ИСПОЛЬЗОВАНИЮ  
И ОХРАНЕ ПАМЯТНИКОВ ИСТОРИИ И КУЛЬТУРЫ  
РАСПОРЯЖЕНИЕ

окуд

11.09.2024

№ 1187-рп

**Об утверждении границ и режима использования территории объекта культурного наследия регионального значения «Дом, где с 1899 г. жил и в 1904 г. умер астроном Бредихин Федор Александрович (кв.5 и 6 - б.кв.6)»**

В соответствии со статьей 3.1, подпунктом 10 пункта 2 статьи 33 Федерального закона от 25.06.2002 № 73-ФЗ «Об объектах культурного наследия (памятниках истории и культуры) народов Российской Федерации» и пунктом 3.12 Положения о Комитете по государственному контролю, использованию и охране памятников истории и культуры, утвержденного постановлением Правительства Санкт-Петербурга от 28.04.2004 № 651, на основании историко-культурного исследования, выполненного ООО «Петрокарта» (от 16.08.2023 рег. № 01-43-19936/23-0-0):

1. Утвердить:

1.1. Границы территории объекта культурного наследия регионального значения «Дом, где с 1899 г. жил и в 1904 г. умер астроном Бредихин Федор Александрович (кв.5 и 6 - б.кв.6)», расположенного по адресу: Санкт-Петербург, Пушкинская ул., 14, Лиговский пер., 1, согласно приложению № 1 к распоряжению.

1.2. Режим использования территории объекта культурного наследия регионального значения «Дом, где с 1899 г. жил и в 1904 г. умер астроном Бредихин Федор Александрович (кв.5 и 6 - б.кв.6)», расположенного по адресу: Санкт-Петербург, Пушкинская ул., 14, Лиговский пер., 1, согласно приложению № 2 к распоряжению.

2. План границ территории объекта культурного наследия регионального значения «Дом, где с 1899 г. жил и в 1904 г. умер астроном Бредихин Федор Александрович (кв. 5 и 6 (б.кв.6)).», утвержденный КГИОП 02.09.2005, признать утратившим силу.

3. Начальнику отдела государственного реестра объектов культурного наследия обеспечить:

3.1. Направление в Управление Федеральной службы государственной регистрации, кадастра и картографии по Санкт-Петербургу, Комитет по градостроительству и архитектуре копий распоряжений в срок, не превышающий пяти рабочих дней со дня издания распоряжения.


3.2. Уведомление лиц, являющихся собственниками или иными законными владельцами объекта, указанного в пункте 1 распоряжения, в срок, не превышающий трех рабочих дней со дня издания распоряжения.

3.3. Размещение настоящего распоряжения в электронной форме в локальной компьютерной сети КГИОП и его официальное опубликование.

3.4. Внесение соответствующих изменений в «Геоинформационную базу данных по объектам культурного наследия, границам и режимам зон охраны на территории Санкт-Петербурга».

4. Контроль за выполнением распоряжения возложить на начальника Управления государственного реестра объектов культурного наследия.

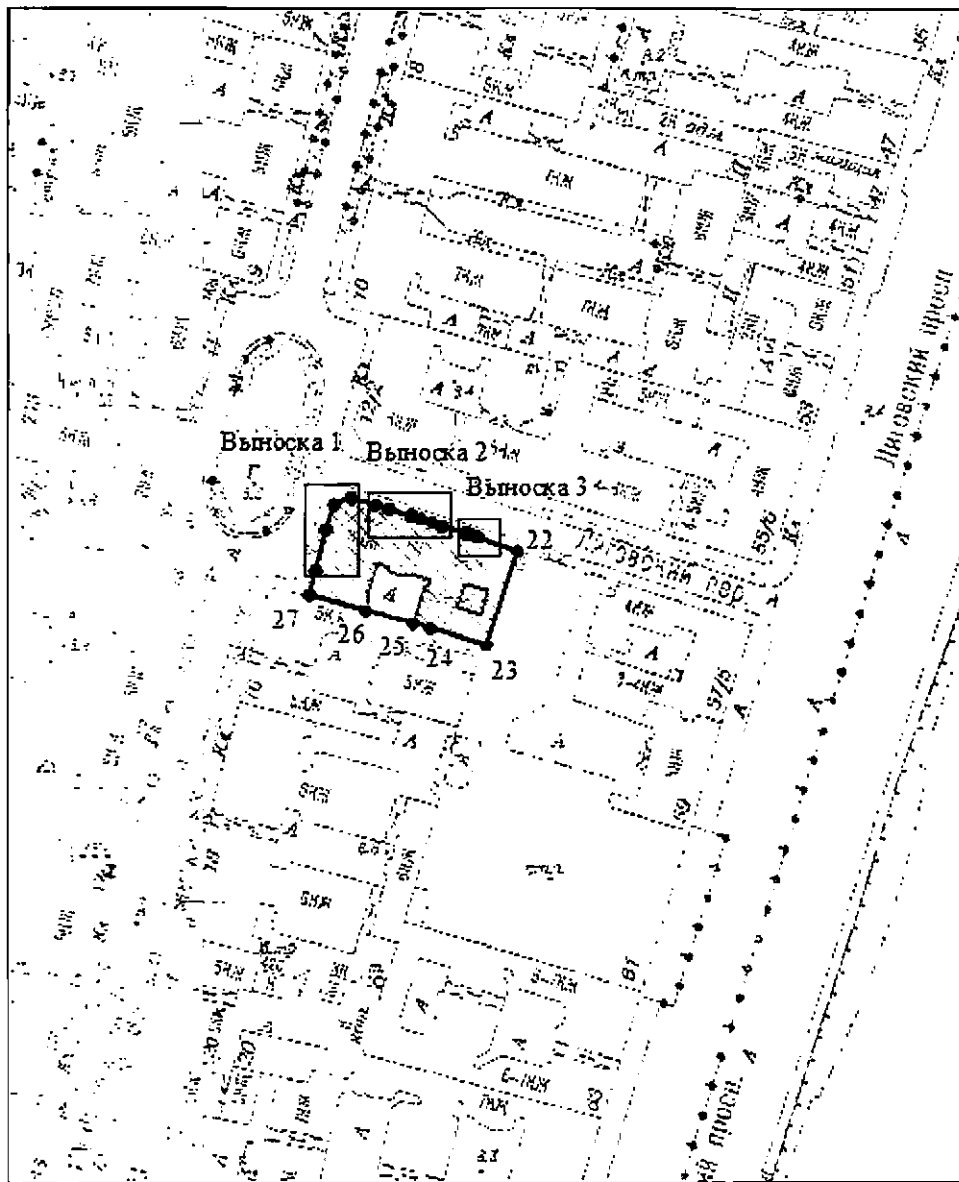
Временно исполняющий  
обязанности председателя КГИОП



А.В. Михайлов

Границы территории объекта культурного наследия регионального значения  
«Дом, где с 1899 г. жил и в 1904 г. умер астроном Бредихин Федор Александрович (кв.5 и 6 -  
б.кв.6)» (далее – объект культурного наследия), расположенного по адресу: Санкт-Петербург,  
Пушкинская ул., 14, Лиговский пер., 1

1. Схема границ территории объекта культурного наследия:

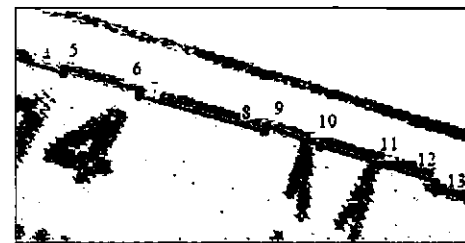


Масштаб 1:2000


Выноска 1






Выноска 2



Выноска 3



Условные обозначения

-  граница территории объекта культурного наследия
-  характеристическая точка границы территории объекта культурного наследия
-  территория, занимаемая объектом культурного наследия регионального значения

Перечень координат характерных точек границ территории  
объекта культурного наследия:

Сведения о местоположении границ объекта					
1. Система координат СК-1964					
2. Сведения о характерных точках границ объекта					
Обозначение характерных точек границ	Координаты, м		Метод определения координат характерной точки	Средняя квадратическая погрешность положения характерной точки (M <sub>t</sub> ), м	Описание обозначения точки на местности (при наличии)
	X	Y			
1	2	3	4	5	6
1	93502.40	116033.56	Аналитический	0.10	—
2	93504.41	116037.99	Аналитический	0.10	—
3	93504.09	116038.14	Аналитический	0.10	—
4	93502.15	116044.27	Аналитический	0.10	—
5	93502.39	116044.34	Аналитический	0.10	—
6	93501.37	116047.81	Аналитический	0.10	—
7	93501.12	116047.75	Аналитический	0.10	—
8	93499.45	116053.51	Аналитический	0.10	—
9	93499.70	116053.60	Аналитический	0.10	—
10	93498.77	116056.07	Аналитический	0.10	—
11	93497.89	116058.76	Аналитический	0.10	—
12	93497.09	116061.36	Аналитический	0.10	—
13	93496.82	116061.24	Аналитический	0.10	—
14	93495.03	116067.18	Аналитический	0.10	—
15	93495.28	116067.23	Аналитический	0.10	—
16	93494.96	116068.25	Аналитический	0.10	—
17	93494.76	116068.16	Аналитический	0.10	—
18	93494.33	116069.58	Аналитический	0.10	—
19	93494.52	116069.67	Аналитический	0.10	—
20	93494.19	116070.68	Аналитический	0.10	—
21	93493.97	116070.60	Аналитический	0.10	—
22	93490.52	116080.96	Аналитический	0.10	—
23	93466.16	116072.81	Аналитический	0.10	—
24	93470.50	116058.29	Аналитический	0.10	—
25	93471.72	116054.06	Аналитический	0.10	—
26	93474.94	116041.93	Аналитический	0.10	—
27	93478.90	116027.31	Аналитический	0.10	—
28	93485.30	116029.04	Аналитический	0.10	—
29	93485.37	116028.83	Аналитический	0.10	—
30	93495.92	116031.51	Аналитический	0.10	—
31	93495.82	116031.77	Аналитический	0.10	—
32	93502.07	116033.69	Аналитический	0.10	—
1	93502.40	116033.56	Аналитический	0.10	—

Режим использования территории объекта культурного наследия регионального значения «Дом, где с 1899 г. жил и в 1904 г. умер астроном Бредихин Федор Александрович (кв.5 и 6 - б.кв.6)», расположенного по адресу: Санкт-Петербург, Пушкинская ул., 14, Лиговский пер., 1

1. На территории объекта культурного наследия запрещаются: строительство объектов капитального строительства и увеличение объемно-пространственных характеристик существующих на территории объекта культурного наследия объектов капитального строительства; проведение земляных, строительных, мелиоративных и иных работ, за исключением работ по сохранению (воссозданию) объекта культурного наследия или его отдельных элементов, сохранению историко-градостроительной или природной среды объекта культурного наследия, работ по капитальному ремонту общего имущества в многоквартирных домах, являющихся объектами культурного наследия, работ по капитальному ремонту общего имущества в многоквартирных домах, расположенных на территориях объектов культурного наследия и не являющихся объектами культурного наследия.

2. На территории объекта культурного наследия разрешается ведение хозяйственной деятельности, не противоречащей требованиям обеспечения сохранности объекта культурного наследия и позволяющей обеспечить функционирование объекта культурного наследия в современных условиях.

3. Требования к осуществлению деятельности в границах территории объекта культурного наследия и требования к содержанию и использованию территории объекта культурного наследия устанавливаются законодательством Российской Федерации и Санкт-Петербурга об объектах культурного наследия.