



ПРАВИТЕЛЬСТВО САНКТ-ПЕТЕРБУРГА
КОМИТЕТ ПО ГОСУДАРСТВЕННОМУ КОНТРОЛЮ, ИСПОЛЬЗОВАНИЮ
И ОХРАНЕ ПАМЯТНИКОВ ИСТОРИИ И КУЛЬТУРЫ
РАСПОРЯЖЕНИЕ

окуд

10.09.2024

№ 1178-р17

**Об утверждении границ и режима использования территории
объекта культурного наследия регионального значения
«Дом, где в 1890-1918 гг. жил экономист Даниельсон Н.Ф.»**

В соответствии со статьей 3.1, подпунктом 10 пункта 2 статьи 33 Федерального закона от 25.06.2002 № 73-ФЗ «Об объектах культурного наследия (памятниках истории и культуры) народов Российской Федерации» и пунктом 3.12 Положения о Комитете по государственному контролю, использованию и охране памятников истории и культуры, утвержденного постановлением Правительства Санкт-Петербурга от 28.04.2004 № 651, на основании историко-культурного исследования, выполненного ООО «Петрокарта» (от 29.08.2023 рег. № 01-43-21079/23-0-0):

1. Утвердить:

1.1. Границы территории объекта культурного наследия регионального значения «Дом, где в 1890-1918 гг. жил экономист Даниельсон Н.Ф.», расположенного по адресу: Санкт-Петербург, Большая Конюшенная улица, дом 4-6-8, литера А, согласно приложению № 1 к распоряжению.

1.2. Режим использования территории объекта культурного наследия регионального значения «Дом, где в 1890-1918 гг. жил экономист Даниельсон Н.Ф.», расположенного по адресу: Санкт-Петербург, Большая Конюшенная улица, дом 4-6-8, литера А, согласно приложению № 2 к распоряжению.

2. План границ территории объекта культурного наследия регионального значения «Дом, где в 1890-1918 гг. жил экономист Даниельсон Н.Ф.», утвержденный КГИОП 27.07.2005, признать утратившим силу.

3. Начальнику отдела государственного реестра объектов культурного наследия обеспечить:

3.1. Направление в Управление Федеральной службы государственной регистрации, кадастра и картографии по Санкт-Петербургу, Комитет по градостроительству и архитектуре копий распоряжений в срок, не превышающий пяти рабочих дней со дня издания распоряжения.


3.2. Уведомление лиц, являющихся собственниками или иными законными владельцами объекта, указанного в пункте 1 распоряжения, в срок, не превышающий трех рабочих дней со дня издания распоряжения.

3.3. Размещение настоящего распоряжения в электронной форме в локальной компьютерной сети КГИОП и его официальное опубликование.

3.4. Внесение соответствующих изменений в «Геоинформационную базу данных по объектам культурного наследия, границам и режимам зон охраны на территории Санкт-Петербурга».

4. Контроль за выполнением распоряжения возложить на начальника Управления государственного реестра объектов культурного наследия.

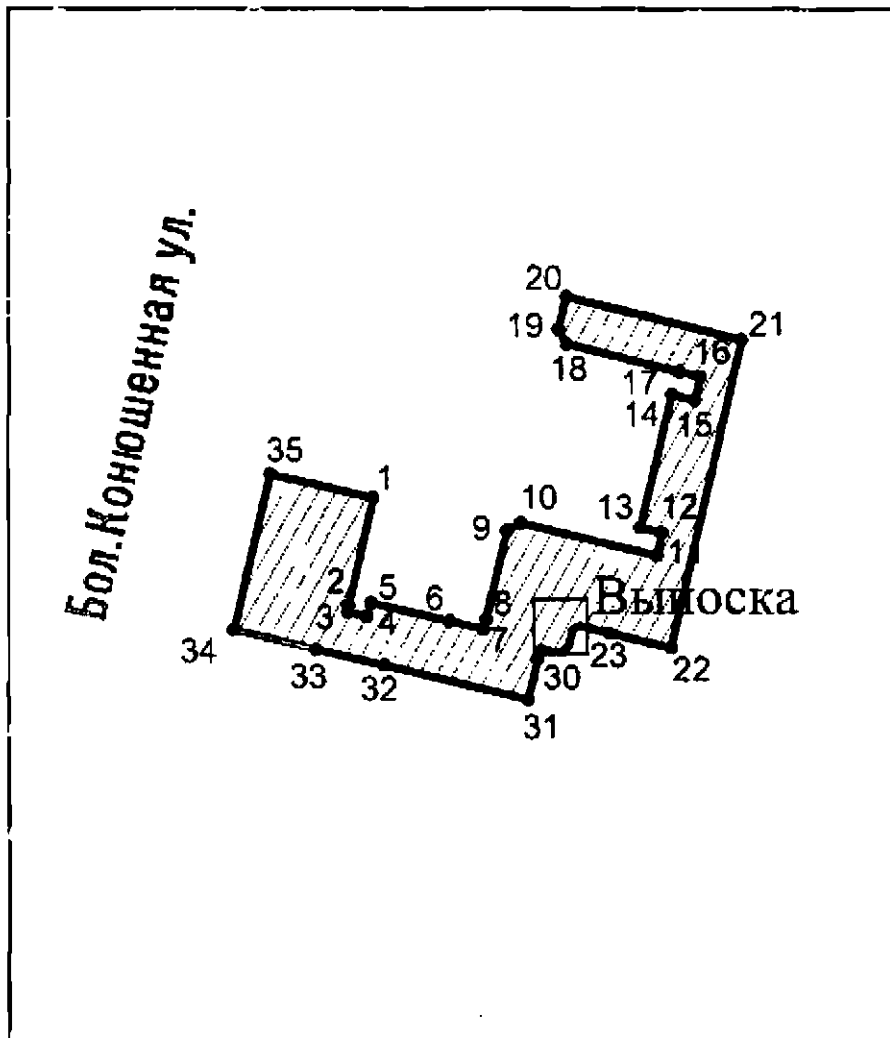
**Временно исполняющий
обязанности председателя КГИОП**



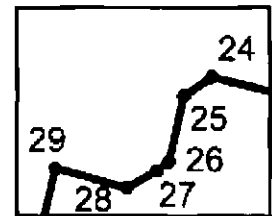
А.В. Михайлов

Границы территории объекта культурного наследия регионального значения
«Дом, где в 1890-1918 гг. жил экономист Даниельсон Н.Ф.» (далее – объект культурного
наследия), расположенного по адресу: Санкт-Петербург, Большая Конюшенная улица, дом 4-6-8,
литера А

1. Схема границ территории объекта культурного наследия:






Выноска



Масштаб 1:2000

Условные обозначения

-  граница территории объекта культурного наследия
-  характерная точка границы территории объекта культурного наследия
-  территория, занимаемая объектом культурного наследия регионального значения

Перечень координат характерных точек границ территории
объекта культурного наследия:

Сведения о местоположении границ объекта					
1. Система координат <u>СК-1964</u>					
2. Сведения о характерных точках границ объекта					
Обозначение характерных точек границ	Координаты, м		Метод определения координат характерной точки	Средняя квадратическая погрешность положения характерной точки (M_i), м	Описание обозначения точки на местности (при наличии)
	X	Y			
1	2	3	4	5	6
1	94526.47	114168.72	Геодезический метод	0.10	-
2	94509.31	114164.72	Геодезический метод	0.10	-
3	94508.29	114164.51	Геодезический метод	0.10	-
4	94507.54	114167.68	Геодезический метод	0.10	-
5	94509.74	114168.28	Геодезический метод	0.10	-
6	94506.74	114180.92	Геодезический метод	0.10	-
7	94505.50	114186.40	Геодезический метод	0.10	-
8	94507.13	114186.77	Геодезический метод	0.10	-
9	94521.26	114190.11	Геодезический метод	0.10	-
10	94522.55	114192.36	Геодезический метод	0.10	-
11	94517.31	114214.12	Геодезический метод	0.10	-
12	94520.88	114214.98	Геодезический метод	0.10	-
13	94521.75	114211.46	Геодезический метод	0.10	-
14	94543.08	114216.58	Геодезический метод	0.10	-
15	94542.21	114220.22	Геодезический метод	0.10	-
16	94545.86	114221.09	Геодезический метод	0.10	-
17	94546.67	114217.78	Геодезический метод	0.10	-
18	94551.09	114199.73	Геодезический метод	0.10	-
19	94553.38	114198.36	Геодезический метод	0.10	-
20	94558.62	114199.67	Геодезический метод	0.10	-
21	94551.74	114227.70	Аналитический метод	0.10	-
22	94502.49	114216.41	Геодезический метод	0.10	-
23	94504.86	114206.44	Геодезический метод	0.10	-
24	94506.08	114201.68	Геодезический метод	0.10	-
25	94505.31	114200.56	Геодезический метод	0.10	-
26	94502.67	114199.97	Геодезический метод	0.10	-
27	94502.31	114199.48	Геодезический метод	0.10	-
28	94501.63	114198.28	Геодезический метод	0.10	-
29	94502.41	114195.44	Геодезический метод	0.10	-
30	94500.63	114195.02	Геодезический метод	0.10	-
31	94494.17	114193.43	Геодезический метод	0.10	-
32	94499.68	114170.48	Аналитический метод	0.10	-
33	94502.32	114159.46	Аналитический метод	0.10	-
34	94505.45	114146.36	Геодезический метод	0.10	-
35	94530.37	114152.25	Геодезический метод	0.10	-
1	94526.47	114168.72	Геодезический метод	0.10	-

Режим использования территории объекта культурного наследия регионального значения
«Дом, где в 1890-1918 гг. жил экономист Даниельсон Н.Ф.», расположенного по адресу:
Санкт-Петербург, Большая Конюшенная улица, дом 4-6-8, литера А

1. На территории объекта культурного наследия запрещаются: строительство объектов капитального строительства и увеличение объемно-пространственных характеристик существующих на территории объекта культурного наследия объектов капитального строительства; проведение земляных, строительных, мелиоративных и иных работ, за исключением работ по сохранению (воссозданию) объекта культурного наследия или его отдельных элементов, сохранению историко-градостроительной или природной среды объекта культурного наследия, работ по капитальному ремонту общего имущества в многоквартирных домах, являющихся объектами культурного наследия, работ по капитальному ремонту общего имущества в многоквартирных домах, расположенных на территориях объектов культурного наследия и не являющихся объектами культурного наследия.

2. На территории объекта культурного наследия разрешается ведение хозяйственной деятельности, не противоречащей требованиям обеспечения сохранности объекта культурного наследия и позволяющей обеспечить функционирование объекта культурного наследия в современных условиях.

3. Требования к осуществлению деятельности в границах территории объекта культурного наследия и требования к содержанию и использованию территории объекта культурного наследия устанавливаются законодательством Российской Федерации и Санкт-Петербурга об объектах культурного наследия.