



ПРАВИТЕЛЬСТВО САНКТ-ПЕТЕРБУРГА
КОМИТЕТ ПО ГОСУДАРСТВЕННОМУ КОНТРОЛЮ, ИСПОЛЬЗОВАНИЮ
И ОХРАНЕ ПАМЯТНИКОВ ИСТОРИИ И КУЛЬТУРЫ
РАСПОРЯЖЕНИЕ

окуд

22.08.2024

№ 1143-рп

Об утверждении границ и режима использования территории
объекта культурного наследия федерального значения
«Мемориал «Борцам революции»

В соответствии со статьей 3.1, подпунктом 10 пункта 2 статьи 33 Федерального закона от 25.06.2002 № 73-ФЗ «Об объектах культурного наследия (памятниках истории и культуры) народов Российской Федерации» и пунктом 3.12 Положения о Комитете по государственному контролю, использованию и охране памятников истории и культуры, утвержденного постановлением Правительства Санкт-Петербурга от 28.04.2004 № 651, на основании историко-культурного исследования, выполненного ООО «Петрокарта» (от 29.08.2023 рег. № 01-43-21080/23-0-0):

1. Утвердить:

1.1. Границы территории объекта культурного наследия федерального значения «Мемориал «Борцам революции», расположенного по адресу: г. Санкт-Петербург, Марсово поле, согласно приложению № 1 к распоряжению.

1.2. Режим использования территории объекта культурного наследия федерального значения «Мемориал «Борцам революции», расположенного по адресу: г. Санкт-Петербург, Марсово поле, согласно приложению № 2 к распоряжению.

2. План границ территории объекта культурного наследия федерального значения «Мемориал «Борцам революции», утвержденный КГИОП 07.02.2005, признать утратившим силу.

3. Начальнику отдела государственного реестра объектов культурного наследия обеспечить:

3.1. Направление в Управление Федеральной службы государственной регистрации, кадастра и картографии по Санкт-Петербургу, Комитет по градостроительству и архитектуре копий распоряжений в срок, не превышающий пяти рабочих дней со дня издания распоряжения.


3.2. Уведомление лиц, являющихся собственниками или иными законными владельцами объекта, указанного в пункте 1 распоряжения, в срок, не превышающий трех рабочих дней со дня издания распоряжения.

3.3. Размещение настоящего распоряжения в электронной форме в локальной компьютерной сети КГИОП и его официальное опубликование.

3.4. Внесение соответствующих изменений в «Геоинформационную базу данных по объектам культурного наследия, границам и режимам зон охраны на территории Санкт-Петербурга».

4. Контроль за выполнением распоряжения возложить на начальника Управления государственного реестра объектов культурного наследия.

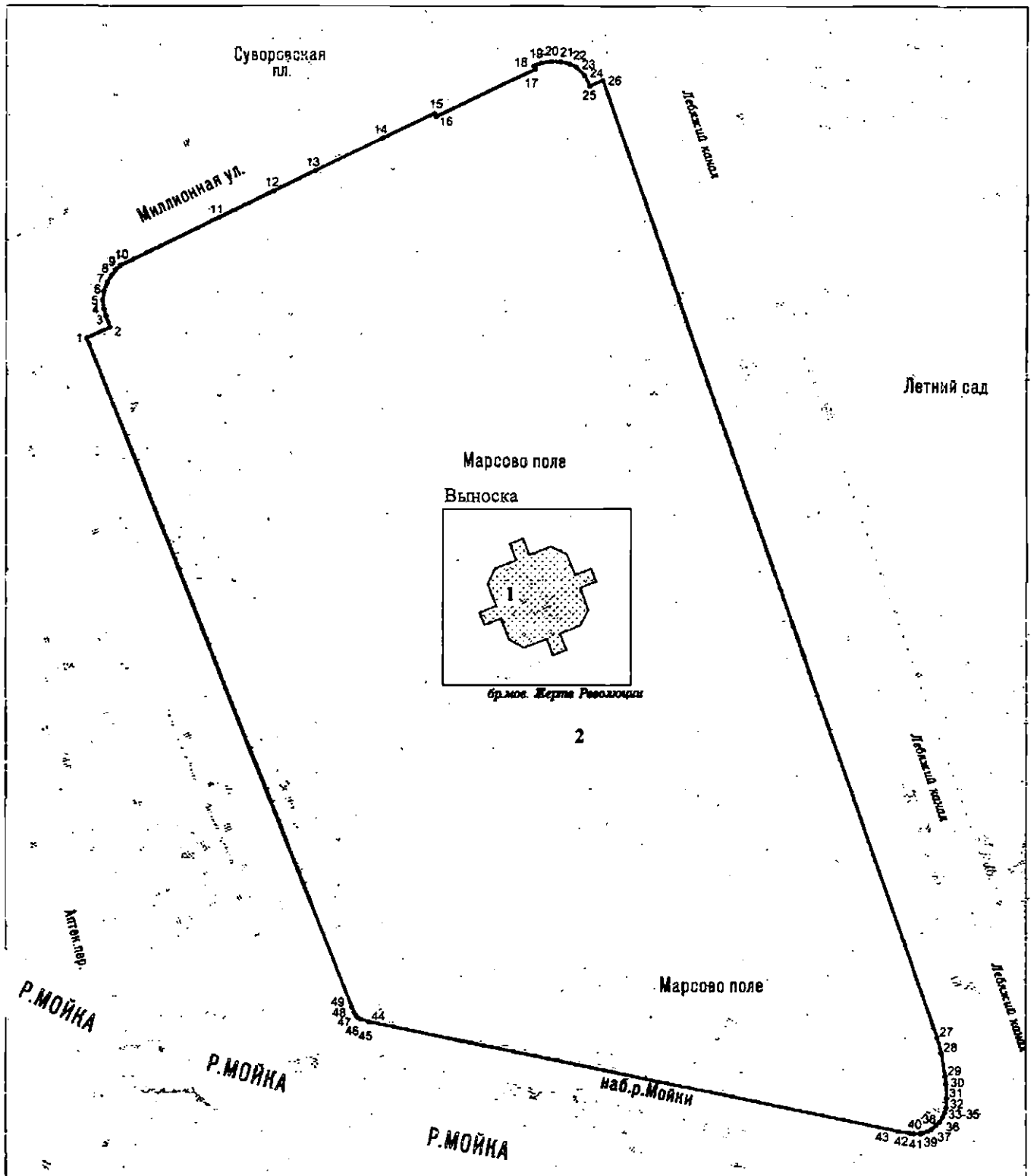
**Временно исполняющий обязанности
председателя КГИОП**



А.В. Михайлов

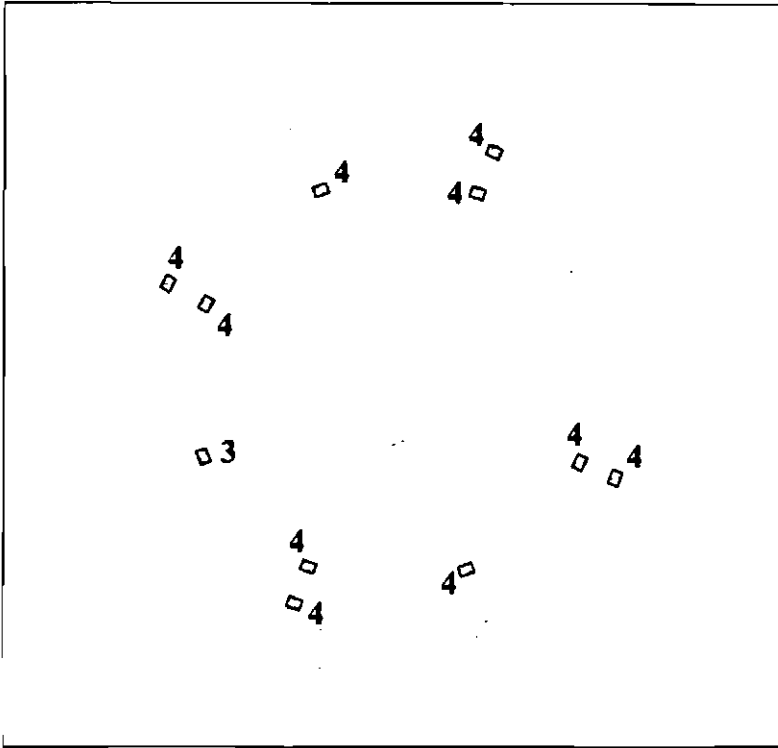
Границы территории объекта культурного наследия федерального значения
«Мемориал «Борцам революции» (далее – объект культурного наследия), расположенного
по адресу: г. Санкт-Петербург, Марсово поле

1. Схема границ территории объекта культурного наследия:



Масштаб 1:2000

Выноска



Условные обозначения

—	граница территории объекта культурного наследия
• 1	характерная точка границы территории объекта культурного наследия
□	Объекты культурного наследия федерального значения: здания и сооружения парки, сады, скверы, аллеи, бульвары, палисадники

Состав объекта культурного наследия:

1. Мемориал;
2. Сад-партер;
3. Братские могилы погибших во время Февральской и Октябрьской революций, в годы Гражданской войны;
4. Могилы участников Гражданской войны, деятелей Коммунистической партии и советского государства

**Перечень координат характерных точек границ территории
объекта культурного наследия:**

Сведения о местоположении границ объекта					
1. Система координат <u>СК-1964</u>					
2. Сведения о характерных точках границ объекта					
Обозначение характерных точек границ	Координаты, м		Метод определения координат характерной точки	Средняя квадратическая погрешность положения характерной точки (M _п), м	Описание обозначения точки на местности (при наличии)
	X	Y			
1	2	3	4	5	6
1	95254.78	114413.30	Геодезический метод	0.10	-
2	95259.52	114423.65	Геодезический метод	0.10	-
3	95264.45	114421.89	Геодезический метод	0.10	-
4	95267.59	114420.91	Геодезический метод	0.10	-
5	95271.54	114420.40	Геодезический метод	0.10	-
6	95275.45	114420.95	Геодезический метод	0.10	-
7	95279.39	114422.47	Геодезический метод	0.10	-
8	95282.46	114424.36	Геодезический метод	0.10	-
9	95284.92	114426.30	Геодезический метод	0.10	-
10	95286.60	114428.26	Геодезический метод	0.10	-
11	95307.70	114471.89	Геодезический метод	0.10	-
12	95319.59	114496.39	Геодезический метод	0.10	-
13	95328.72	114514.92	Геодезический метод	0.10	-
14	95343.10	114544.55	Геодезический метод	0.10	-
15	95354.29	114567.86	Геодезический метод	0.10	-
16	95352.79	114568.57	Геодезический метод	0.10	-
17	95374.09	114612.45	Геодезический метод	0.10	-
18	95375.59	114611.74	Геодезический метод	0.10	-
19	95376.95	114615.22	Геодезический метод	0.10	-
20	95377.55	114619.63	Геодезический метод	0.10	-
21	95377.32	114623.74	Геодезический метод	0.10	-
22	95376.52	114627.75	Геодезический метод	0.10	-
23	95375.05	114630.63	Геодезический метод	0.10	-
24	95371.25	114634.34	Геодезический метод	0.10	-
25	95366.55	114636.79	Геодезический метод	0.10	-
26	95369.02	114642.49	Геодезический метод	0.10	-
27	94942.69	114791.29	Геодезический метод	0.10	-
28	94935.74	114793.11	Геодезический метод	0.10	-
29	94925.38	114794.87	Геодезический метод	0.10	-
30	94921.94	114795.21	Геодезический метод	0.10	-
31	94915.29	114795.56	Геодезический метод	0.10	-
32	94911.18	114795.34	Геодезический метод	0.10	-
33	94908.94	114794.71	Геодезический метод	0.10	-
34	94906.85	114793.78	Геодезический метод	0.10	-
35	94904.72	114792.41	Геодезический метод	0.10	-
36	94903.26	114791.00	Геодезический метод	0.10	-
37	94901.47	114788.78	Геодезический метод	0.10	-
38	94900.65	114787.24	Геодезический метод	0.10	-
39	94899.72	114784.58	Геодезический метод	0.10	-
40	94899.56	114783.64	Геодезический метод	0.10	-
41	94899.57	114781.12	Геодезический метод	0.10	-
42	94899.70	114779.43	Геодезический метод	0.10	-
43	94900.65	114773.94	Геодезический метод	0.10	-
44	94949.91	114539.06	Геодезический метод	0.10	-
45	94951.04	114535.60	Геодезический метод	0.10	-
46	94951.94	114534.18	Геодезический метод	0.10	-
47	94952.90	114533.28	Геодезический метод	0.10	-
48	94954.36	114532.33	Геодезический метод	0.10	-
49	94956.58	114531.33	Геодезический метод	0.10	-
1	95254.78	114413.30	Геодезический метод	0.10	-

Режим использования территории объекта культурного наследия федерального значения
«Мемориал «Борцам революции», расположенного по адресу: г. Санкт-Петербург, Марсово поле

1. На территории объекта культурного наследия запрещаются: строительство объектов капитального строительства и увеличение объемно-пространственных характеристик существующих на территории объекта культурного наследия объектов капитального строительства; проведение земляных, строительных, мелиоративных и иных работ, за исключением работ по сохранению (воссозданию) объекта культурного наследия или его отдельных элементов, сохранению историко-градостроительной или природной среды объекта культурного наследия, работ по капитальному ремонту общего имущества в многоквартирных домах, являющихся объектами культурного наследия, работ по капитальному ремонту общего имущества в многоквартирных домах, расположенных на территориях объектов культурного наследия и не являющихся объектами культурного наследия.

2. На территории объекта культурного наследия разрешается ведение хозяйственной деятельности, не противоречащей требованиям обеспечения сохранности объекта культурного наследия и позволяющей обеспечить функционирование объекта культурного наследия в современных условиях.

3. Требования к осуществлению деятельности в границах территории объекта культурного наследия и требования к содержанию и использованию территории объекта культурного наследия устанавливаются законодательством Российской Федерации и Санкт-Петербурга об объектах культурного наследия.