



ПРАВИТЕЛЬСТВО САНКТ-ПЕТЕРБУРГА
КОМИТЕТ ПО ГОСУДАРСТВЕННОМУ КОНТРОЛЮ, ИСПОЛЬЗОВАНИЮ
И ОХРАНЕ ПАМЯТНИКОВ ИСТОРИИ И КУЛЬТУРЫ
РАСПОРЯЖЕНИЕ

окуд

04.08.2024

№ 1066-рп

**Об утверждении границ и режима использования территории
объекта культурного наследия федерального значения
«Банк Ассигнационный»**

В соответствии со статьей 3.1, подпунктом 10 пункта 2 статьи 33 Федерального закона от 25.06.2002 № 73-ФЗ «Об объектах культурного наследия (памятниках истории и культуры) народов Российской Федерации» и пунктом 3.12 Положения о Комитете по государственному контролю, использованию и охране памятников истории и культуры, утвержденного постановлением Правительства Санкт-Петербурга от 28.04.2004 № 651, на основании историко-культурного исследования, выполненного ООО «Петрокарта» (от 16.08.2023 рег. № 01-43-19936/23-0-0):

1. Утвердить:

1.1. Границы территории объекта культурного наследия федерального значения «Банк Ассигнационный», расположенного по адресу: г. Санкт-Петербург, набережная канала Грибоедова, дом 30-32, литеры А, К, Д, Садовая улица, 21, согласно приложению № 1 к распоряжению.

1.2. Режим использования территории объекта культурного наследия федерального значения «Банк Ассигнационный», расположенного по адресу: г. Санкт-Петербург, набережная канала Грибоедова, дом 30-32, литеры А, К, Д, Садовая улица, 21, согласно приложению № 2 к распоряжению.

2. План границ территории объекта культурного наследия федерального значения «Банк Ассигнационный», утвержденный КГИОП 06.07.2005, признать утратившим силу.

3. Начальнику отдела государственного реестра объектов культурного наследия обеспечить:

3.1. Направление в Управление Федеральной службы государственной регистрации, кадастра и картографии по Санкт-Петербургу, Комитет по градостроительству и архитектуре копий распоряжений в срок, не превышающий пяти рабочих дней со дня издания распоряжения.


3.2. Уведомление лиц, являющихся собственниками или иными законными владельцами объекта, указанного в пункте 1 распоряжения, в срок, не превышающий трех рабочих дней со дня издания распоряжения.

3.3. Размещение настоящего распоряжения в электронной форме в локальной компьютерной сети КГИОП и его официальное опубликование.

3.4. Внесение соответствующих изменений в «Геоинформационную базу данных по объектам культурного наследия, границам и режимам зон охраны на территории Санкт-Петербурга».

4. Контроль за выполнением распоряжения возложить на начальника Управления государственного реестра объектов культурного наследия.

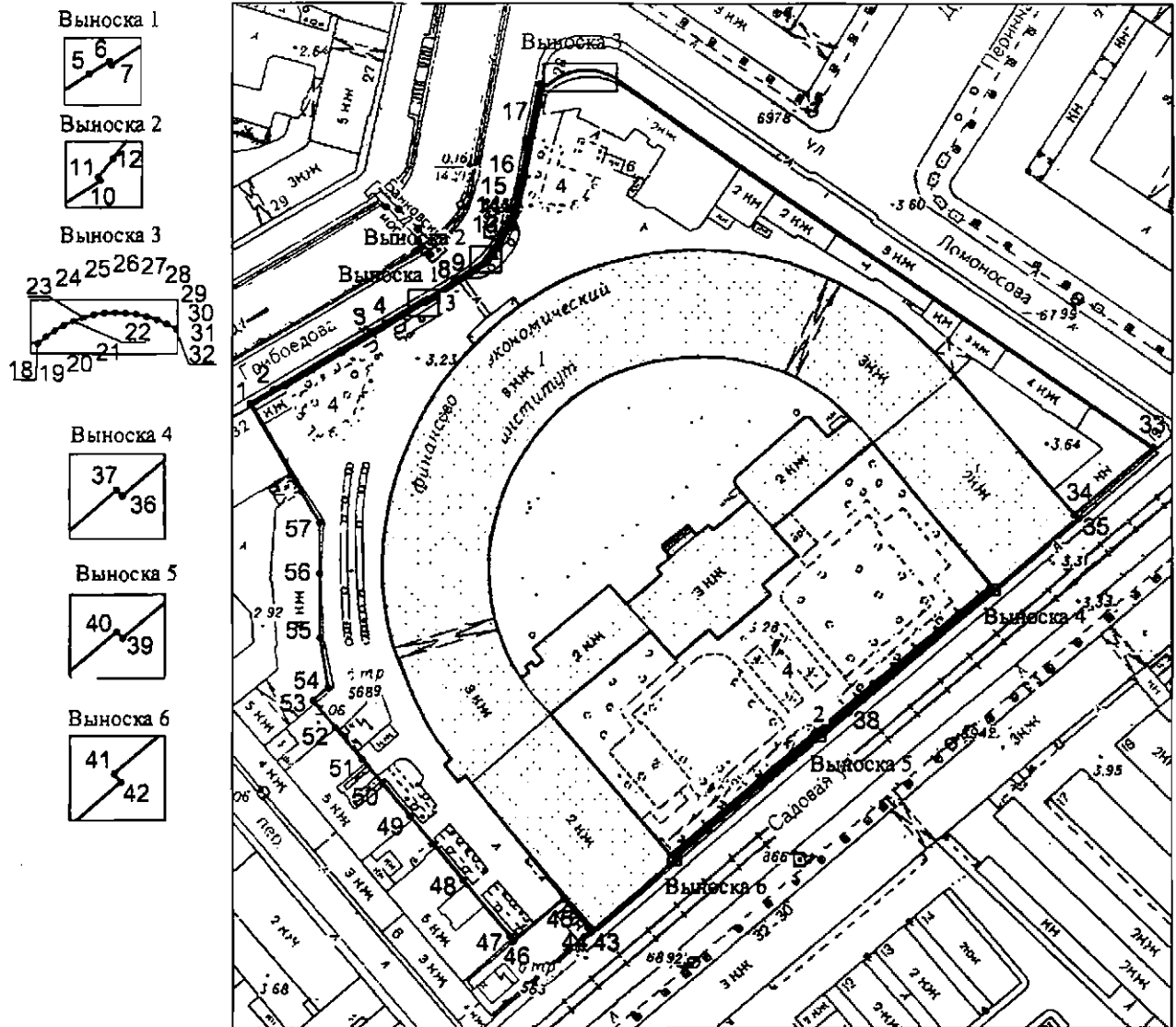
**Временно исполняющий обязанности
председателя КГИОП**



А.В. Михайлов





Границы территории объекта культурного наследия федерального значения
«Банк Ассигнационный» (далее – объект культурного наследия), расположенного по адресу:
г. Санкт-Петербург, набережная канала Грибоедова, дом 30-32, литеры А, К, Д, Садовая улица, 21

1. Схема границ территории объекта культурного наследия:



Масштаб 1:2000

Условные обозначения

-  граница территории объекта культурного наследия
-  характерная точка границы территории объекта культурного наследия
-  территория, занимаемая объектом культурного наследия федерального значения
-  парки, сады, скверы, бульвары, аллеи, палисадники

Состав объекта культурного наследия:

1. Банк;
2. Ограда;
3. Ограда;
4. Сады.

**Перечень координат характерных точек границ территории
объекта культурного наследия:**

Сведения о местоположении границ объекта					
1. Система координат СК-1964					
2. Сведения о характерных точках границ объекта					
Обозначение характерных точек границ	Координаты, м		Метод определения координат характерной точки	Средняя квадратическая погрешность положения характерной точки (M _t), м	Описание обозначения точки на местности (при наличии)
	X	Y			
1	2	3	4	5	6
1	93813.43	114189.39	Метод спутниковых геодезических измерений (определений)	0.10	–
2	93817.61	114196.41	Метод геодезических измерений (определений)	0.10	–
3	93834.43	114224.46	Метод геодезических измерений (определений)	0.10	–
4	93836.93	114228.78	Метод геодезических измерений (определений)	0.10	–
5	93842.94	114238.37	Метод геодезических измерений (определений)	0.10	–
6	93844.36	114240.74	Метод геодезических измерений (определений)	0.10	–
7	93843.97	114240.97	Метод геодезических измерений (определений)	0.10	–
8	93849.08	114248.70	Метод геодезических измерений (определений)	0.10	–
9	93849.82	114249.77	Метод геодезических измерений (определений)	0.10	–
10	93854.85	114257.56	Метод геодезических измерений (определений)	0.10	–
11	93855.24	114257.31	Метод геодезических измерений (определений)	0.10	–
12	93857.40	114259.06	Метод геодезических измерений (определений)	0.10	–
13	93860.62	114261.52	Метод геодезических измерений (определений)	0.10	–
14	93866.02	114264.55	Метод геодезических измерений (определений)	0.10	–
15	93870.58	114266.34	Метод геодезических измерений (определений)	0.10	–
16	93873.63	114267.07	Метод геодезических измерений (определений)	0.10	–
17	93905.98	114273.42	Метод геодезических измерений (определений)	0.10	–
18	93905.48	114275.71	Метод геодезических измерений (определений)	0.10	–
19	93906.47	114276.88	Метод геодезических измерений (определений)	0.10	–
20	93907.36	114278.14	Метод геодезических измерений (определений)	0.10	–
21	93908.12	114279.48	Метод геодезических измерений (определений)	0.10	–
22	93908.76	114280.89	Метод геодезических измерений (определений)	0.10	–
23	93909.27	114282.34	Метод геодезических измерений (определений)	0.10	–
24	93909.64	114283.84	Метод геодезических измерений (определений)	0.10	–
25	93909.88	114285.36	Метод геодезических измерений (определений)	0.10	–
26	93909.97	114286.90	Метод геодезических измерений (определений)	0.10	–
27	93909.93	114288.44	Метод геодезических измерений (определений)	0.10	–

28	93909.74	114289.97	Метод геодезических измерений (определений)	0.10	–
29	93909.41	114291.48	Метод геодезических измерений (определений)	0.10	–
30	93908.95	114292.95	Метод геодезических измерений (определений)	0.10	–
31	93908.36	114294.37	Метод геодезических измерений (определений)	0.10	–
32	93907.64	114295.74	Метод геодезических измерений (определений)	0.10	–
33	93800.94	114451.42	Метод геодезических измерений (определений)	0.10	–
34	93781.54	114428.68	Метод геодезических измерений (определений)	0.10	–
35	93780.32	114429.74	Метод геодезических измерений (определений)	0.10	–
36	93759.70	114405.43	Метод геодезических измерений (определений)	0.10	–
37	93759.93	114405.23	Метод геодезических измерений (определений)	0.10	–
38	93723.90	114363.38	Метод геодезических измерений (определений)	0.10	–
39	93716.94	114355.19	Метод геодезических измерений (определений)	0.10	–
40	93717.17	114354.99	Метод геодезических измерений (определений)	0.10	–
41	93681.43	114312.76	Метод геодезических измерений (определений)	0.10	–
42	93681.13	114313.01	Метод геодезических измерений (определений)	0.10	–
43	93660.48	114288.68	Метод геодезических измерений (определений)	0.10	–
44	93661.76	114287.66	Метод геодезических измерений (определений)	0.10	–
45	93670.21	114280.75	Метод спутниковых геодезических измерений (определений)	0.10	–
46	93657.91	114266.15	Метод спутниковых геодезических измерений (определений)	0.10	–
47	93659.31	114264.97	Метод спутниковых геодезических измерений (определений)	0.10	–
48	93675.65	114251.26	Метод спутниковых геодезических измерений (определений)	0.10	–
49	93693.97	114235.93	Метод спутниковых геодезических измерений (определений)	0.10	–
50	93703.35	114228.02	Метод спутниковых геодезических измерений (определений)	0.10	–
51	93710.32	114222.15	Метод спутниковых геодезических измерений (определений)	0.10	–
52	93719.70	114214.25	Метод спутниковых геодезических измерений (определений)	0.10	–
53	93727.36	114207.77	Метод спутниковых геодезических измерений (определений)	0.10	–
54	93731.16	114212.30	Метод спутниковых геодезических измерений (определений)	0.10	–
55	93745.61	114209.77	Метод спутниковых геодезических измерений (определений)	0.10	–
56	93764.55	114208.77	Метод спутниковых геодезических измерений (определений)	0.10	–
57	93779.28	114209.88	Метод спутниковых геодезических измерений (определений)	0.10	–
1	93813.43	114189.39	Метод спутниковых геодезических измерений (определений)	0.10	–

Режим использования территории объекта культурного наследия федерального значения
«Банк Ассигнационный», расположенного по адресу: г. Санкт-Петербург, набережная канала
Грибоедова, дом 30-32, литеры А, К, Д, Садовая улица, 21

1. На территории объекта культурного наследия запрещаются: строительство объектов капитального строительства и увеличение объемно-пространственных характеристик существующих на территории объекта культурного наследия объектов капитального строительства; проведение земляных, строительных, мелиоративных и иных работ, за исключением работ по сохранению (воссозданию) объекта культурного наследия или его отдельных элементов, сохранению историко-градостроительной или природной среды объекта культурного наследия, работ по капитальному ремонту общего имущества в многоквартирных домах, являющихся объектами культурного наследия, работ по капитальному ремонту общего имущества в многоквартирных домах, расположенных на территориях объектов культурного наследия и не являющихся объектами культурного наследия.

2. На территории объекта культурного наследия разрешается ведение хозяйственной деятельности, не противоречащей требованиям обеспечения сохранности объекта культурного наследия и позволяющей обеспечить функционирование объекта культурного наследия в современных условиях.

3. Требования к осуществлению деятельности в границах территории объекта культурного наследия и требования к содержанию и использованию территории объекта культурного наследия устанавливаются законодательством Российской Федерации и Санкт-Петербурга об объектах культурного наследия.