



ПРАВИТЕЛЬСТВО САНКТ-ПЕТЕРБУРГА
КОМИТЕТ ПО ГОСУДАРСТВЕННОМУ КОНТРОЛЮ, ИСПОЛЬЗОВАНИЮ
И ОХРАНЕ ПАМЯТНИКОВ ИСТОРИИ И КУЛЬТУРЫ
РАСПОРЯЖЕНИЕ

окуд

07.08.2024

№ 1067-рп

**Об утверждении границ и режима использования территории
объекта культурного наследия федерального значения
«Дворец Воронцова М.И. (Пажеский корпус)»**

В соответствии со статьей 3.1, подпунктом 10 пункта 2 статьи 33 Федерального закона от 25.06.2002 № 73-ФЗ «Об объектах культурного наследия (памятниках истории и культуры) народов Российской Федерации» и пунктом 3.12 Положения о Комитете по государственному контролю, использованию и охране памятников истории и культуры, утвержденного постановлением Правительства Санкт-Петербурга от 28.04.2004 № 651, на основании историко-культурного исследования, выполненного ООО «Петрокарта» (от 16.08.2023 рег. № 01-43-19936/23-0-0):

1. Утвердить:

1.1. Границы территории объекта культурного наследия федерального значения «Дворец Воронцова М.И. (Пажеский корпус)», расположенного по адресу: г. Санкт-Петербург, Садовая улица, дом 26, литеры А, Д, согласно приложению № 1 к распоряжению.

1.2. Режим использования территории объекта культурного наследия федерального значения «Дворец Воронцова М.И. (Пажеский корпус)», расположенного по адресу: г. Санкт-Петербург, Садовая улица, дом 26, литеры А, Д, согласно приложению № 2 к распоряжению.

2. План границ территории объекта культурного наследия федерального значения «Дворец Воронцова М.И. (Пажеский корпус)», утвержденный КГИОП 04.07.2005, признать утратившим силу.

3. Начальнику отдела государственного реестра объектов культурного наследия обеспечить:

3.1. Направление в Управление Федеральной службы государственной регистрации, кадастра и картографии по Санкт-Петербургу, Комитет по градостроительству и архитектуре копий распоряжений в срок, не превышающий пяти рабочих дней со дня издания распоряжения.

3.2. Уведомление лиц, являющихся собственниками или иными законными владельцами объекта, указанного в пункте 1 распоряжения, в срок, не превышающий трех рабочих дней со дня издания распоряжения.

3.3. Размещение настоящего распоряжения в электронной форме в локальной компьютерной сети КГИОП и его официальное опубликование.

3.4. Внесение соответствующих изменений в «Геоинформационную базу данных по объектам культурного наследия, границам и режимам зон охраны на территории Санкт-Петербурга».

4. Контроль за выполнением распоряжения возложить на начальника Управления государственного реестра объектов культурного наследия.

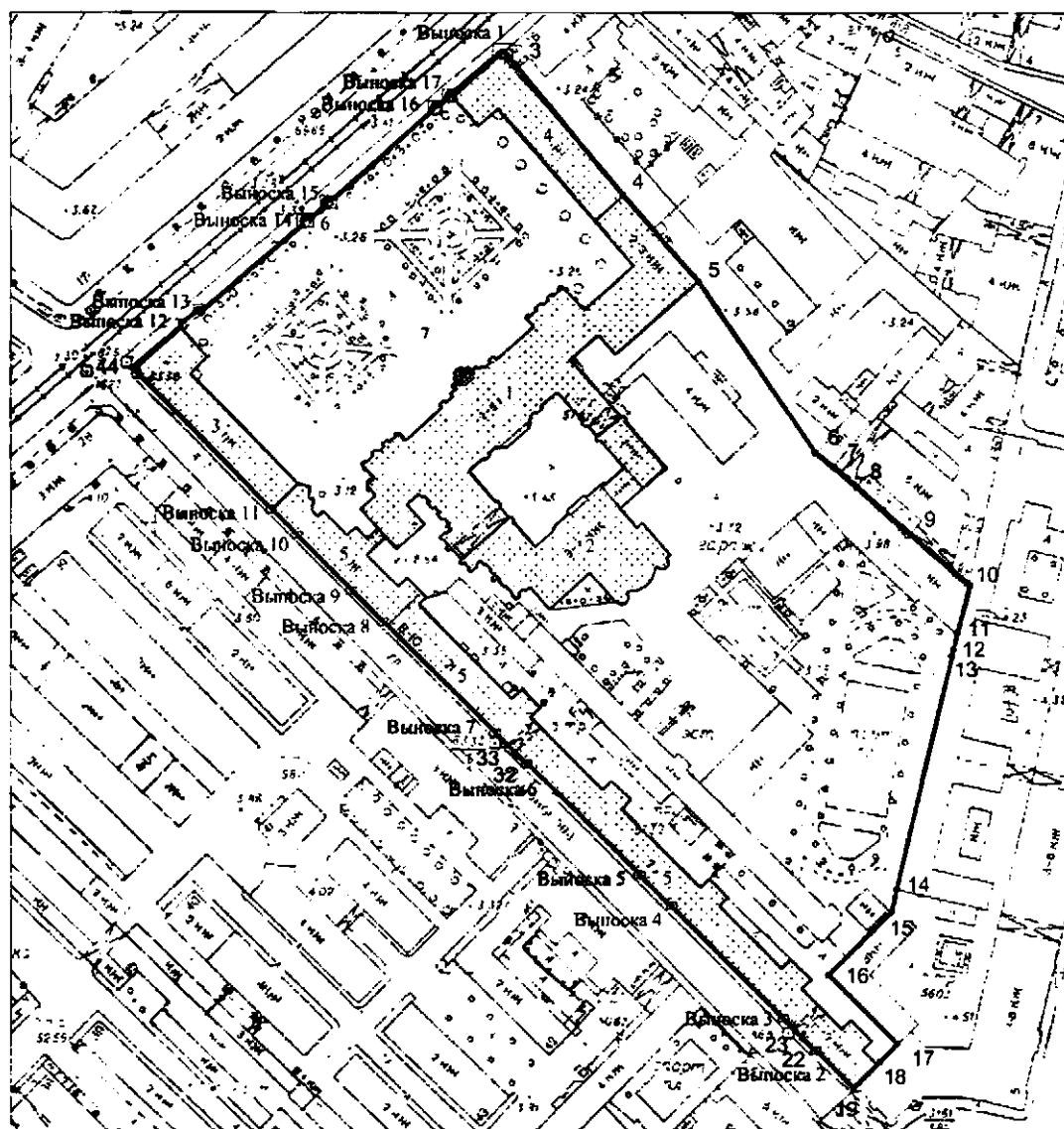
**Временно исполняющий обязанности
председателя КГИОП**



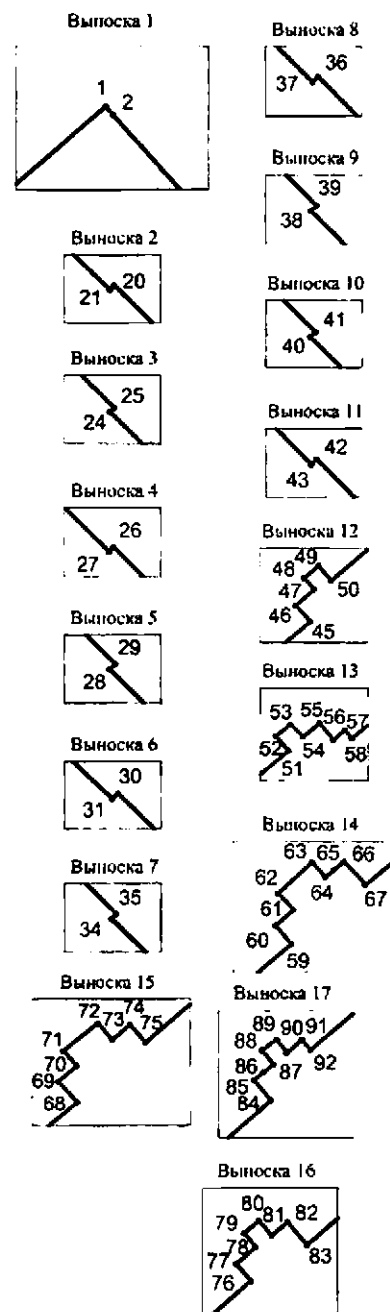
А.В. Михайлов

Границы территории объекта культурного наследия федерального значения
«Дворец Воронцова М.И. (Пажеский корпус)» (далее – объект культурного наследия),
расположенного по адресу: г. Санкт-Петербург, Садовая улица, дом 26, литеры А, Д




1. Схема границ территории объекта культурного наследия:



Масштаб 1:2000



Условные обозначения

-  граница территории объекта культурного наследия
-  характерная точка границы территории объекта культурного наследия
-  территория, занимаемая объектом культурного наследия федерального значения

Состав объекта культурного наследия:

1. Дворец;
2. Капелла Мальтийская (храм римско-католический Святого Иоанна Предтечи);
- 3,4. Флигели (два);
5. Службы (три корпуса);
6. Ограда;
7. Сад.

Перечень координат характерных точек границ территории
объекта культурного наследия:

Сведения о местоположении границ объекта					
1. Система координат СК-1964					
2. Сведения о характерных точках границ объекта					
Обозначение характерных точек границ	Координаты, м		Метод определения координат характерной точки	Средняя квадратическая погрешность положения характерной точки (M), м	Описание обозначения точки на местности (при наличии)
	X	Y			
1	2	3	4	5	6
1	93906.16	114615.97	Геодезический метод	0.10	-
2	93905.88	114616.23	Геодезический метод	0.10	-
3	93900.82	114620.81	Геодезический метод	0.10	-
4	93858.59	114656.37	Аналитический метод	0.10	-
5	93830.12	114681.38	Аналитический метод	0.10	-
6	93772.82	114720.32	Аналитический метод	0.10	-
7	93768.05	114726.77	Геодезический метод	0.10	-
8	93761.53	114734.36	Геодезический метод	0.10	-
9	93745.78	114752.34	Геодезический метод	0.10	-
10	93729.07	114771.96	Геодезический метод	0.10	-
11	93713.37	114767.67	Геодезический метод	0.10	-
12	93707.56	114766.29	Геодезический метод	0.10	-
13	93705.57	114765.82	Геодезический метод	0.10	-
14	93627.55	114747.25	Геодезический метод	0.10	-
15	93619.96	114745.54	Геодезический метод	0.10	-
16	93599.06	114724.53	Геодезический метод	0.10	-
17	93576.15	114747.43	Геодезический метод	0.10	-
18	93570.27	114741.52	Геодезический метод	0.10	-
19	93561.54	114732.87	Геодезический метод	0.10	-
20	93574.17	114720.13	Метод спутниковых геодезических измерений (определений)	0.10	-
21	93574.01	114719.99	Метод спутниковых геодезических измерений (определений)	0.10	-
22	93578.12	114715.76	Метод спутниковых геодезических измерений (определений)	0.10	-
23	93580.48	114713.46	Метод спутниковых геодезических измерений (определений)	0.10	-
24	93584.57	114709.31	Метод спутниковых геодезических измерений (определений)	0.10	-
25	93584.71	114709.46	Метод спутниковых геодезических измерений (определений)	0.10	-
26	93621.85	114672.23	Метод спутниковых геодезических измерений (определений)	0.10	-
27	93621.68	114672.09	Метод спутниковых геодезических измерений (определений)	0.10	-
28	93632.25	114661.43	Метод спутниковых геодезических измерений (определений)	0.10	-
29	93632.44	114661.61	Метод спутниковых геодезических измерений (определений)	0.10	-
30	93669.57	114624.22	Метод спутниковых геодезических измерений (определений)	0.10	-
31	93669.39	114624.02	Метод спутниковых геодезических измерений (определений)	0.10	-
32	93673.38	114619.88	Метод спутниковых геодезических измерений (определений)	0.10	-
33	93675.76	114617.64	Метод спутниковых геодезических измерений (определений)	0.10	-
34	93679.86	114613.42	Метод спутниковых геодезических измерений (определений)	0.10	-
35	93680.04	114613.57	Метод спутниковых геодезических измерений (определений)	0.10	-
36	93717.15	114576.21	Метод спутниковых геодезических измерений (определений)	0.10	-

37	93716.97	114576.02	Метод спутниковых геодезических измерений (определений)	0.10	-
38	93727.42	114565.39	Метод спутниковых геодезических измерений (определений)	0.10	-
39	93727.60	114565.57	Метод спутниковых геодезических измерений (определений)	0.10	-
40	93745.70	114547.43	Метод спутниковых геодезических измерений (определений)	0.10	-
41	93745.88	114547.61	Метод спутниковых геодезических измерений (определений)	0.10	-
42	93754.46	114539.01	Метод спутниковых геодезических измерений (определений)	0.10	-
43	93754.28	114538.83	Метод спутниковых геодезических измерений (определений)	0.10	-
44	93801.28	114492.52	Метод спутниковых геодезических измерений (определений)	0.10	-
45	93815.02	114508.71	Геодезический метод	0.10	-
46	93815.56	114508.22	Геодезический метод	0.10	-
47	93816.10	114508.84	Геодезический метод	0.10	-
48	93816.49	114508.50	Геодезический метод	0.10	-
49	93816.90	114509.00	Геодезический метод	0.10	-
50	93816.40	114509.42	Геодезический метод	0.10	-
51	93820.23	114513.92	Геодезический метод	0.10	-
52	93820.74	114513.50	Геодезический метод	0.10	-
53	93821.14	114513.98	Геодезический метод	0.10	-
54	93820.72	114514.41	Геодезический метод	0.10	-
55	93821.18	114514.97	Геодезический метод	0.10	-
56	93820.61	114515.44	Геодезический метод	0.10	-
57	93820.94	114515.83	Геодезический метод	0.10	-
58	93820.66	114516.07	Геодезический метод	0.10	-
59	93849.08	114549.48	Геодезический метод	0.10	-
60	93849.71	114548.94	Геодезический метод	0.10	-
61	93850.24	114549.56	Геодезический метод	0.10	-
62	93850.80	114549.04	Геодезический метод	0.10	-
63	93851.86	114550.19	Геодезический метод	0.10	-
64	93851.34	114550.64	Геодезический метод	0.10	-
65	93851.60	114550.93	Геодезический метод	0.10	-
66	93851.88	114551.27	Геодезический метод	0.10	-
67	93851.09	114552.00	Геодезический метод	0.10	-
68	93855.11	114556.81	Геодезический метод	0.10	-
69	93855.84	114556.16	Геодезический метод	0.10	-
70	93856.38	114556.79	Геодезический метод	0.10	-
71	93856.90	114556.34	Геодезический метод	0.10	-
72	93857.86	114557.54	Геодезический метод	0.10	-
73	93857.28	114558.04	Геодезический метод	0.10	-
74	93857.81	114558.66	Геодезический метод	0.10	-
75	93857.19	114559.20	Геодезический метод	0.10	-
76	93886.27	114592.84	Геодезический метод	0.10	-
77	93886.83	114592.35	Геодезический метод	0.10	-
78	93887.40	114593.00	Геодезический метод	0.10	-
79	93887.87	114592.62	Геодезический метод	0.10	-
80	93888.29	114593.10	Геодезический метод	0.10	-
81	93887.79	114593.53	Геодезический метод	0.10	-
82	93888.24	114594.06	Геодезический метод	0.10	-
83	93887.46	114594.70	Геодезический метод	0.10	-
84	93890.34	114597.97	Геодезический метод	0.10	-
85	93891.02	114597.40	Геодезический метод	0.10	-
86	93891.29	114597.73	Геодезический метод	0.10	-
87	93891.54	114598.05	Геодезический метод	0.10	-
88	93892.02	114597.67	Геодезический метод	0.10	-
89	93892.38	114598.17	Геодезический метод	0.10	-
90	93891.93	114598.50	Геодезический метод	0.10	-
91	93892.37	114599.02	Геодезический метод	0.10	-
92	93892.02	114599.30	Геодезический метод	0.10	-
1	93906.16	114615.97	Геодезический метод	0.10	-

Режим использования территории объекта культурного наследия федерального значения
«Дворец Воронцова М.И. (Пажеский корпус)», расположенного по адресу: г. Санкт-Петербург,
Садовая улица, дом 26, литеры А, Д

1. На территории объекта культурного наследия запрещаются: строительство объектов капитального строительства и увеличение объемно-пространственных характеристик существующих на территории объекта культурного наследия объектов капитального строительства; проведение земляных, строительных, мелиоративных и иных работ, за исключением работ по сохранению (воссозданию) объекта культурного наследия или его отдельных элементов, сохранению историко-градостроительной или природной среды объекта культурного наследия, работ по капитальному ремонту общего имущества в многоквартирных домах, являющихся объектами культурного наследия, работ по капитальному ремонту общего имущества в многоквартирных домах, расположенных на территориях объектов культурного наследия и не являющихся объектами культурного наследия.

2. На территории объекта культурного наследия разрешается ведение хозяйственной деятельности, не противоречащей требованиям обеспечения сохранности объекта культурного наследия и позволяющей обеспечить функционирование объекта культурного наследия в современных условиях.

3. Требования к осуществлению деятельности в границах территории объекта культурного наследия и требования к содержанию и использованию территории объекта культурного наследия устанавливаются законодательством Российской Федерации и Санкт-Петербурга об объектах культурного наследия.