



ПРАВИТЕЛЬСТВО САНКТ-ПЕТЕРБУРГА  
КОМИТЕТ ПО ГОСУДАРСТВЕННОМУ КОНТРОЛЮ, ИСПОЛЬЗОВАНИЮ  
И ОХРАНЕ ПАМЯТНИКОВ ИСТОРИИ И КУЛЬТУРЫ

РАСПОРЯЖЕНИЕ

окуд

07.08.2024

№ 1045-рп

**Об утверждении границ и режима использования территории объекта культурного наследия федерального значения «Училище правоведения. Здесь в XIX в. учились композиторы Серов А.Н. и Чайковский П.И., музыкальный критик Стасов В.В.; в ноябре 1917 г. состоялся чрезвычайный Всероссийский съезд Советов крестьянских депутатов»**

В соответствии со статьей 3.1, подпунктом 10 пункта 2 статьи 33 Федерального закона от 25.06.2002 № 73-ФЗ «Об объектах культурного наследия (памятниках истории и культуры) народов Российской Федерации» и пунктом 3.12 Положения о Комитете по государственному контролю, использованию и охране памятников истории и культуры, утвержденного постановлением Правительства Санкт-Петербурга от 28.04.2004 № 651, на основании историко-культурного исследования, выполненного ООО «Петрокарта» (от 16.08.2023 рег. № 01-43-19936/23-0-0):

1. Утвердить:

1.1. Границы территории объекта культурного наследия федерального значения «Училище правоведения. Здесь в XIX в. учились композиторы Серов А.Н. и Чайковский П.И., музыкальный критик Стасов В.В.; в ноябре 1917 г. состоялся чрезвычайный Всероссийский съезд Советов крестьянских депутатов», расположенного по адресу: г. Санкт-Петербург, набережная реки Фонтанки, дом 6, литера А, согласно приложению № 1 к распоряжению.

1.2. Режим использования территории объекта культурного наследия федерального значения «Училище правоведения. Здесь в XIX в. учились композиторы Серов А.Н. и Чайковский П.И., музыкальный критик Стасов В.В.; в ноябре 1917 г. состоялся чрезвычайный Всероссийский съезд Советов крестьянских депутатов», расположенного по адресу: г. Санкт-Петербург, набережная реки Фонтанки, дом 6, литера А, согласно приложению № 2 к распоряжению.

2. План границ территории объекта культурного наследия федерального значения «Училище правоведения, кон. XVIII в., 1909-1910 гг., арх.Сюзор П.Ю. Здесь в XIX в. учились композиторы Серов А.Н. и Чайковский П.И., музыкальный критик Стасов В.В.; в ноябре 1917 г.

состоялся чрезвычайный Всероссийский съезд Советов крестьянских депутатов», утвержденный КГИОП 04.07.2005, признать утратившим силу.

3. Начальнику отдела государственного реестра объектов культурного наследия обеспечить:

3.1. Направление в Управление Федеральной службы государственной регистрации, кадастра и картографии по Санкт-Петербургу, Комитет по градостроительству и архитектуре копий распоряжений в срок, не превышающий пяти рабочих дней со дня издания распоряжения.

3.2. Уведомление лиц, являющихся собственниками или иными законными владельцами объекта, указанного в пункте 1 распоряжения, в срок, не превышающий трех рабочих дней со дня издания распоряжения.

3.3. Размещение настоящего распоряжения в электронной форме в локальной компьютерной сети КГИОП и его официальное опубликование.

3.4. Внесение соответствующих изменений в «Геоинформационную базу данных по объектам культурного наследия, границам и режимам зон охраны на территории Санкт-Петербурга».

4. Контроль за выполнением распоряжения возложить на начальника Управления государственного реестра объектов культурного наследия.

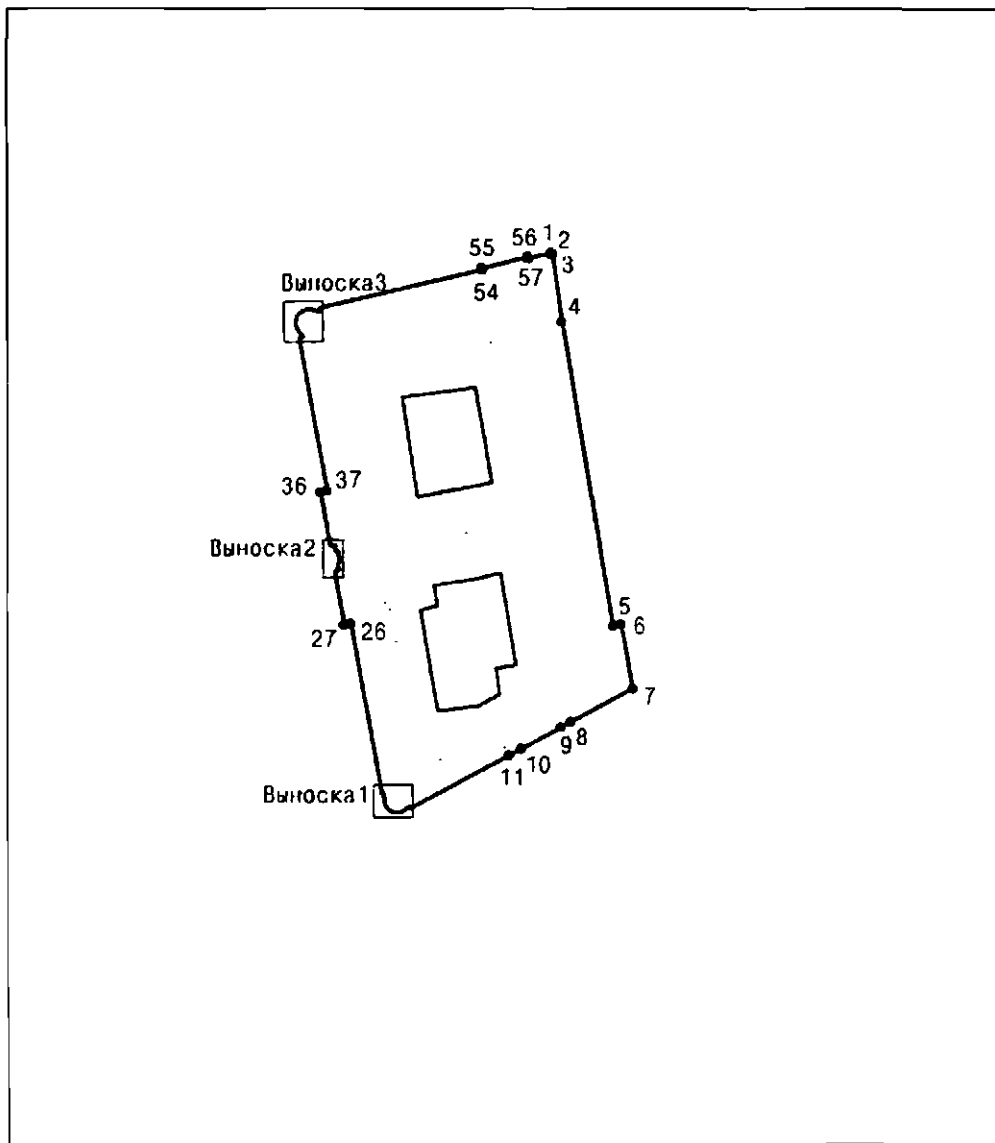
Временно исполняющий обязанности  
председателя КГИОП



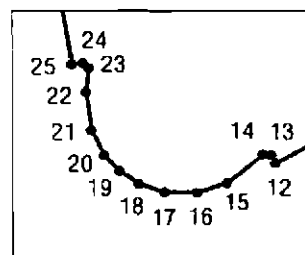
А.В. Михайлов

Границы территории объекта культурного наследия федерального значения  
«Училище правоведения. Здесь в XIX в. учились композиторы Серов А.Н. и Чайковский П.И.,  
музыкальный критик Стасов В.В.; в ноябре 1917 г. состоялся чрезвычайный Всероссийский съезд  
Советов крестьянских депутатов» (далее – объект культурного наследия), расположенного  
по адресу: г. Санкт-Петербург, набережная реки Фонтанки, дом 6, литера А

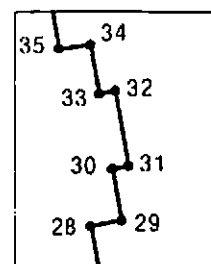
1. Схема границ территории объекта культурного наследия:



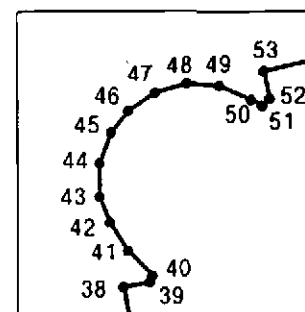
Выноска 1



Выноска 2






Выноска 3



Масштаб 1:2000

Условные обозначения

-  граница территории объекта культурного наследия
-  характерная точка границы территории объекта культурного наследия
-  территория, занимаемая объектом культурного наследия федерального значения

Перечень координат характерных точек границ территории  
объекта культурного наследия:

Сведения о местоположении границ объекта					
1. Система координат		СК-1964			
2. Сведения о характерных точках границ объекта					
Обозначение характерных точек границ	Координаты, м		Метод определения координат характерной точки	Средняя квадратическая погрешность положения характерной точки (Mt), м	Описание обозначения точки на местности (при наличии)
	X	Y			
1	2	3	4	5	6
1	95458.30	115013.47	Метод спутниковых геодезических измерений	0.10	—
2	95458.01	115013.54	Метод спутниковых геодезических измерений	0.10	—
3	95458.05	115013.75	Метод спутниковых геодезических измерений	0.10	—
4	95443.85	115015.74	Метод спутниковых геодезических измерений	0.10	—
5	95380.33	115026.39	Метод спутниковых геодезических измерений	0.10	—
6	95380.60	115028.00	Метод спутниковых геодезических измерений	0.10	—
7	95366.97	115030.46	Метод спутниковых геодезических измерений	0.10	—
8	95359.92	115017.45	Метод спутниковых геодезических измерений	0.10	—
9	95358.80	115015.38	Метод спутниковых геодезических измерений	0.10	—
10	95354.26	115006.98	Метод спутниковых геодезических измерений	0.10	—
11	95352.88	115004.46	Метод спутниковых геодезических измерений	0.10	—
12	95341.82	114983.82	Метод спутниковых геодезических измерений	0.10	—
13	95342.06	114983.69	Метод спутниковых геодезических измерений	0.10	—
14	95342.08	114983.44	Метод спутниковых геодезических измерений	0.10	—
15	95341.22	114982.37	Метод спутниковых геодезических измерений	0.10	—
16	95340.93	114981.48	Метод спутниковых геодезических измерений	0.10	—
17	95340.94	114980.51	Метод спутниковых геодезических измерений	0.10	—
18	95341.20	114979.74	Метод спутниковых геодезических измерений	0.10	—
19	95341.59	114979.17	Метод спутниковых геодезических измерений	0.10	—
20	95342.06	114978.71	Метод спутниковых геодезических измерений	0.10	—
21	95342.81	114978.33	Метод спутниковых геодезических измерений	0.10	—
22	95343.94	114978.17	Метод спутниковых геодезических измерений	0.10	—
23	95344.66	114978.25	Метод спутниковых геодезических измерений	0.10	—
24	95344.81	114978.08	Метод спутниковых геодезических измерений	0.10	—
25	95344.77	114977.74	Метод спутниковых геодезических измерений	0.10	—
26	95380.81	114971.35	Метод спутниковых геодезических измерений	0.10	—

27	95380.58	114969.92	Метод спутниковых геодезических измерений	0.10	—
28	95391.87	114967.90	Метод спутниковых геодезических измерений	0.10	—
29	95392.04	114968.82	Метод спутниковых геодезических измерений	0.10	—
30	95393.58	114968.55	Метод спутниковых геодезических измерений	0.10	—
31	95393.67	114969.04	Метод спутниковых геодезических измерений	0.10	—
32	95395.90	114968.65	Метод спутниковых геодезических измерений	0.10	—
33	95395.81	114968.17	Метод спутниковых геодезических измерений	0.10	—
34	95397.28	114967.91	Метод спутниковых геодезических измерений	0.10	—
35	95397.16	114966.97	Метод спутниковых геодезических измерений	0.10	—
36	95408.32	114965.03	Метод спутниковых геодезических измерений	0.10	—
37	95408.58	114966.39	Метод спутниковых геодезических измерений	0.10	—
38	95440.43	114960.60	Метод спутниковых геодезических измерений	0.10	—
39	95440.57	114961.39	Метод спутниковых геодезических измерений	0.10	—
40	95440.77	114961.47	Метод спутниковых геодезических измерений	0.10	—
41	95441.49	114960.75	Метод спутниковых геодезических измерений	0.10	—
42	95442.34	114960.21	Метод спутниковых геодезических измерений	0.10	—
43	95443.11	114959.90	Метод спутниковых геодезических измерений	0.10	—
44	95444.11	114959.90	Метод спутниковых геодезических измерений	0.10	—
45	95445.01	114960.23	Метод спутниковых геодезических измерений	0.10	—
46	95445.65	114960.74	Метод спутниковых геодезических измерений	0.10	—
47	95446.20	114961.56	Метод спутниковых геодезических измерений	0.10	—
48	95446.48	114962.50	Метод спутниковых геодезических измерений	0.10	—
49	95446.39	114963.47	Метод спутниковых геодезических измерений	0.10	—
50	95445.97	114964.42	Метод спутниковых геодезических измерений	0.10	—
51	95445.79	114964.75	Метод спутниковых геодезических измерений	0.10	—
52	95446.01	114964.97	Метод спутниковых геодезических измерений	0.10	—
53	95446.83	114964.79	Метод спутниковых геодезических измерений	0.10	—
54	95454.81	114998.97	Метод спутниковых геодезических измерений	0.10	—
55	95455.07	114998.91	Метод спутниковых геодезических измерений	0.10	—
56	95457.42	115008.57	Метод спутниковых геодезических измерений	0.10	—
57	95457.16	115008.63	Метод спутниковых геодезических измерений	0.10	—
1	95458.30	115013.47	Метод спутниковых геодезических измерений	0.10	—

Режим использования территории объекта культурного наследия федерального значения «Училище правоведения. Здесь в XIX в. учились композиторы Серов А.Н. и Чайковский П.И., музыкальный критик Стасов В.В.; в ноябре 1917 г. состоялся чрезвычайный Всероссийский съезд Советов крестьянских депутатов», расположенного по адресу: г. Санкт-Петербург, набережная реки Фонтанки, дом 6, литера А

1. На территории объекта культурного наследия запрещаются: строительство объектов капитального строительства и увеличение объемно-пространственных характеристик существующих на территории объекта культурного наследия объектов капитального строительства; проведение земляных, строительных, мелиоративных и иных работ, за исключением работ по сохранению (воссозданию) объекта культурного наследия или его отдельных элементов, сохранению историко-градостроительной или природной среды объекта культурного наследия, работ по капитальному ремонту общего имущества в многоквартирных домах, являющихся объектами культурного наследия, работ по капитальному ремонту общего имущества в многоквартирных домах, расположенных на территориях объектов культурного наследия и не являющихся объектами культурного наследия.

2. На территории объекта культурного наследия разрешается ведение хозяйственной деятельности, не противоречащей требованиям обеспечения сохранности объекта культурного наследия и позволяющей обеспечить функционирование объекта культурного наследия в современных условиях.

3. Требования к осуществлению деятельности в границах территории объекта культурного наследия и требования к содержанию и использованию территории объекта культурного наследия устанавливаются законодательством Российской Федерации и Санкт-Петербурга об объектах культурного наследия.