



ПРАВИТЕЛЬСТВО САНКТ-ПЕТЕРБУРГА
КОМИТЕТ ПО ГОСУДАРСТВЕННОМУ КОНТРОЛЮ, ИСПОЛЬЗОВАНИЮ
И ОХРАНЕ ПАМЯТНИКОВ ИСТОРИИ И КУЛЬТУРЫ
РАСПОРЯЖЕНИЕ

окуд

21.07.2024

№ 993-рп

Об утверждении границ и режима использования территории объекта культурного наследия регионального значения «Дом, где жили: в 1837 г. актриса Асенкова Варвара Николаевна, до 1843 г. издатель Краевский Андрей Александрович (кв. 47), в 1842-1846 гг. революционный демократ, писатель и литературный критик Белинский Виссарион Григорьевич (кв. 55, 48, 47, 43)»

В соответствии со статьей 3.1, подпунктом 10 пункта 2 статьи 33 Федерального закона от 25.06.2002 № 73-ФЗ «Об объектах культурного наследия (памятниках истории и культуры) народов Российской Федерации» и пунктом 3.12 Положения о Комитете по государственному контролю, использованию и охране памятников истории и культуры, утвержденного постановлением Правительства Санкт-Петербурга от 28.04.2004 № 651, на основании историко-культурного исследования, выполненного ООО «Петрокарта» (от 29.08.2023 рег. № 01-43-21079/23-0-0):

1. Утвердить:

1.1. Границы территории объекта культурного наследия регионального значения «Дом, где жили: в 1837 г. актриса Асенкова Варвара Николаевна, до 1843 г. издатель Краевский Андрей Александрович (кв. 47), в 1842-1846 гг. революционный демократ, писатель и литературный критик Белинский Виссарион Григорьевич (кв. 55, 48, 47, 43)», расположенного по адресу: Санкт-Петербург, Фонтанки р. наб., 40, Невский пр., 68, согласно приложению № 1 к распоряжению.

1.2. Режим использования территории объекта культурного наследия регионального значения «Дом, где жили: в 1837 г. актриса Асенкова Варвара Николаевна, до 1843 г. издатель Краевский Андрей Александрович (кв. 47), в 1842-1846 гг. революционный демократ, писатель и литературный критик Белинский Виссарион Григорьевич (кв. 55, 48, 47, 43)», расположенного по адресу: Санкт-Петербург, Фонтанки р. наб., 40, Невский пр., 68, согласно приложению № 2 к распоряжению.

2. План границ территории объекта культурного наследия регионального значения «Дом, где жили: в 1837 г. актриса Асенкова Варвара Николаевна, в 1843 г. издатель Краевский Андрей Николаевич, в 1842-1846 гг. революционный демократ, писатель и литературный критик Белинский Виссарион Григорьевич (кв. 43, 47, 48, 55)», утвержденный КГИОП 02.09.2005, признать утратившим силу.

3. Начальнику отдела государственного реестра объектов культурного наследия обеспечить:

3.1. Направление в Управление Федеральной службы государственной регистрации, кадастра и картографии по Санкт-Петербургу, Комитет по градостроительству и архитектуре копий распоряжений в срок, не превышающий пяти рабочих дней со дня издания распоряжения.


3.2. Уведомление лиц, являющихся собственниками или иными законными владельцами объекта, указанного в пункте 1 распоряжения, в срок, не превышающий трех рабочих дней со дня издания распоряжения.

3.3. Размещение настоящего распоряжения в электронной форме в локальной компьютерной сети КГИОП и его официальное опубликование.

3.4. Внесение соответствующих изменений в «Геоинформационную базу данных по объектам культурного наследия, границам и режимам зон охраны на территории Санкт-Петербурга».

4. Контроль за выполнением распоряжения возложить на начальника Управления государственного реестра объектов культурного наследия.

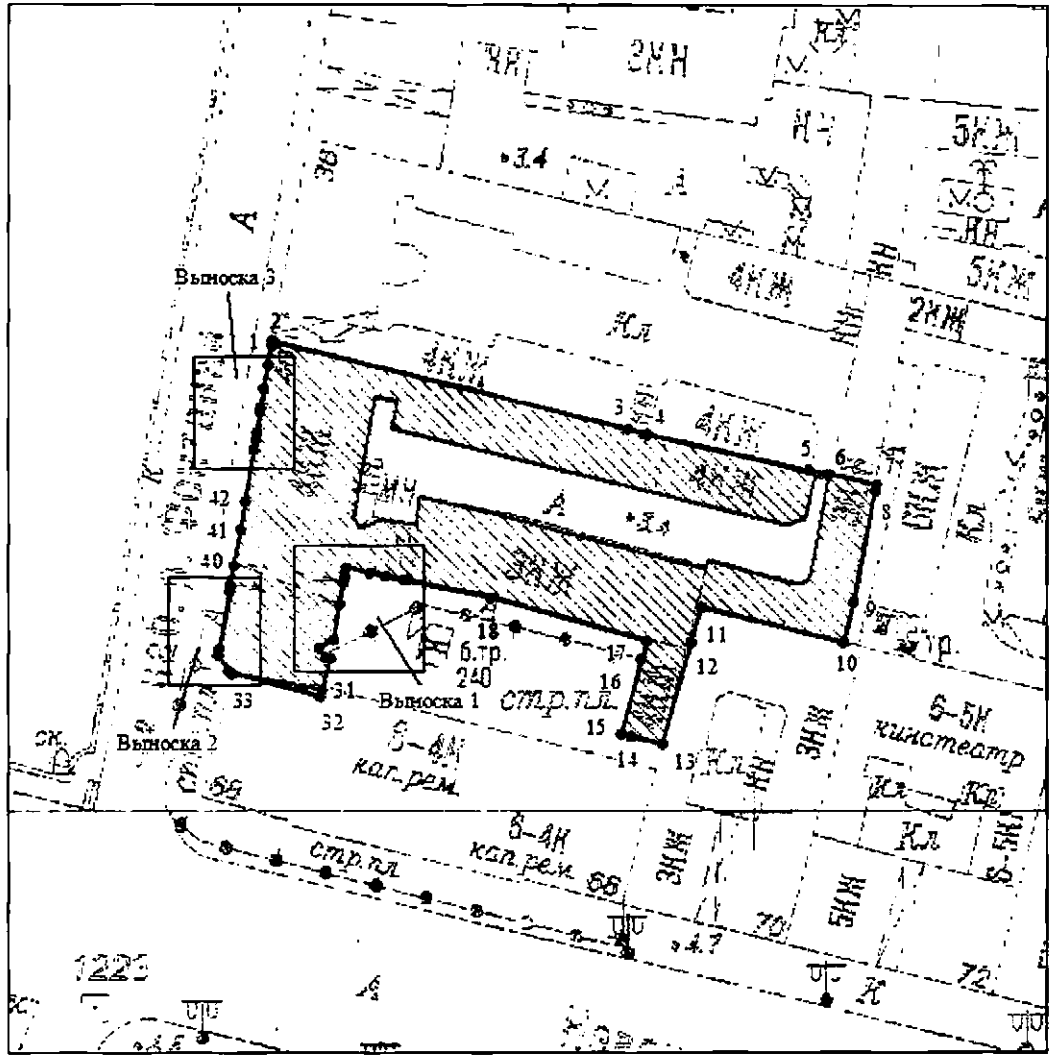
**Временно исполняющий обязанности
председателя КГИОП**



А.В. Михайлов


Границы территории объекта культурного наследия регионального значения
«Дом, где жили: в 1837 г. актриса Асенкова Варвара Николаевна, до 1843 г. издатель Краевский
Андрей Александрович (кв. 47), в 1842-1846 гг. революционный демократ, писатель и
литературный критик Белинский Виссарион Григорьевич (кв. №55, 48, 47, 43)» (далее – объект
культурного наследия), расположенного по адресу: Санкт-Петербург, Фонтанки р. наб., 40,
Невский пр., 68

1. Схема границ территории объекта культурного наследия:

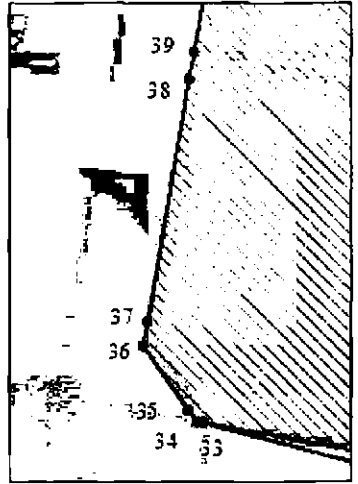


Масштаб 1:1000

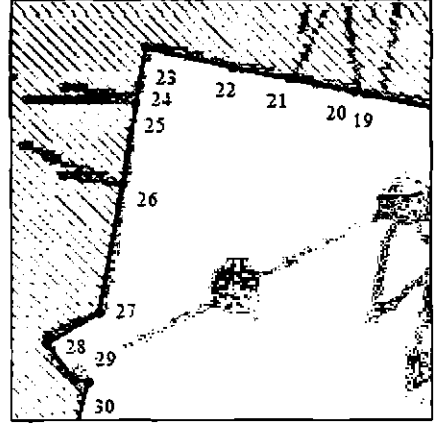
Выноска 3



Выноска 2



Выноска 1



Условные обозначения

- граница территории объекта культурного наследия
- 1 — характерная точка границы территории объекта культурного наследия
- ▭ — территория, занимаемая объектом культурного наследия регионального значения

Перечень координат характерных точек границ территории
объекта культурного наследия:

Сведения о местоположении границ объекта					
1. Система координат СК-1964					
2. Сведения о характерных точках границ объекта					
Обозначение характерных точек границ	Координаты, м		Метод определения координат характерной точки	Средняя квадратическая погрешность положения характерной точки (M _t), м	Описание обозначения точки на местности (при наличии)
	X	Y			
1	2	3	4	5	6
1	94072.54	115325.14	Аналитический метод	0.10	-
2	94073.35	115325.26	Аналитический метод	0.10	-
3	94059.64	115380.55	Аналитический метод	0.10	-
4	94058.91	115383.49	Аналитический метод	0.10	-
5	94053.48	115408.65	Аналитический метод	0.10	-
6	94052.75	115411.82	Аналитический метод	0.10	-
7	94051.23	115419.13	Аналитический метод	0.10	-
8	94050.31	115418.95	Аналитический метод	0.10	-
9	94032.84	115415.63	Аналитический метод	0.10	-
10	94026.39	115414.01	Аналитический метод	0.10	-
11	94031.97	115391.92	Аналитический метод	0.10	-
12	94026.43	115390.35	Аналитический метод	0.10	-
13	94010.47	115385.83	Аналитический метод	0.10	-
14	94011.70	115381.07	Аналитический метод	0.10	-
15	94012.04	115379.47	Аналитический метод	0.10	-
16	94023.81	115382.58	Аналитический метод	0.10	-
17	94026.66	115383.41	Аналитический метод	0.10	-
18	94033.47	115359.15	Аналитический метод	0.10	-
19	94036.24	115346.03	Аналитический метод	0.10	-
20	94036.35	115345.49	Аналитический метод	0.10	-
21	94036.92	115342.78	Аналитический метод	0.10	-
22	94037.39	115340.37	Аналитический метод	0.10	-
23	94038.22	115336.69	Аналитический метод	0.10	-
24	94036.65	115336.40	Аналитический метод	0.10	-
25	94035.86	115336.26	Аналитический метод	0.10	-
26	94032.42	115335.70	Аналитический метод	0.10	-
27	94026.90	115334.72	Аналитический метод	0.10	-
28	94025.58	115332.46	Аналитический метод	0.10	-
29	94024.00	115333.62	Аналитический метод	0.10	-
30	94023.91	115334.23	Аналитический метод	0.10	-
31	94018.93	115332.95	Аналитический метод	0.10	-
32	94017.93	115332.74	Аналитический метод	0.10	-
33	94021.57	115319.08	Аналитический метод	0.10	-
34	94021.61	115318.85	Аналитический метод	0.10	-
35	94022.03	115318.50	Аналитический метод	0.10	-
36	94024.44	115316.81	Аналитический метод	0.10	-
37	94025.37	115316.97	Аналитический метод	0.10	-
38	94034.46	115318.54	Аналитический метод	0.10	-
39	94035.49	115318.72	Аналитический метод	0.10	-
40	94038.60	115319.24	Аналитический метод	0.10	-
41	94044.22	115320.22	Аналитический метод	0.10	-
42	94048.61	115320.98	Аналитический метод	0.10	-
43	94056.53	115322.35	Аналитический метод	0.10	-
44	94058.01	115322.61	Аналитический метод	0.10	-
45	94059.20	115322.81	Аналитический метод	0.10	-
46	94062.34	115323.32	Аналитический метод	0.10	-
47	94062.91	115323.41	Аналитический метод	0.10	-
48	94065.88	115323.91	Аналитический метод	0.10	-
49	94069.51	115324.60	Аналитический метод	0.10	-
1	94072.54	115325.14	Аналитический метод	0.10	-

Режим использования территории объекта культурного наследия регионального значения «Дом, где жили: в 1837 г. актриса Асенкова Варвара Николаевна, до 1843 г. издатель Краевский Андрей Александрович (кв. 47), в 1842-1846 гг. революционный демократ, писатель и литературный критик Белинский Виссарион Григорьевич (кв. 55, 48, 47, 43)», расположенного по адресу: Санкт-Петербург, Фонтанки р. наб., 40, Невский пр., 68

1. На территории объекта культурного наследия запрещаются: строительство объектов капитального строительства и увеличение объемно-пространственных характеристик существующих на территории объекта культурного наследия объектов капитального строительства; проведение земляных, строительных, мелиоративных и иных работ, за исключением работ по сохранению (воссозданию) объекта культурного наследия или его отдельных элементов, сохранению историко-градостроительной или природной среды объекта культурного наследия, работ по капитальному ремонту общего имущества в многоквартирных домах, являющихся объектами культурного наследия, работ по капитальному ремонту общего имущества в многоквартирных домах, расположенных на территориях объектов культурного наследия и не являющихся объектами культурного наследия.

2. На территории объекта культурного наследия разрешается ведение хозяйственной деятельности, не противоречащей требованиям обеспечения сохранности объекта культурного наследия и позволяющей обеспечить функционирование объекта культурного наследия в современных условиях.

3. Требования к осуществлению деятельности в границах территории объекта культурного наследия и требования к содержанию и использованию территории объекта культурного наследия устанавливаются законодательством Российской Федерации и Санкт-Петербурга об объектах культурного наследия.