



ПРАВИТЕЛЬСТВО САНКТ-ПЕТЕРБУРГА
КОМИТЕТ ПО ГОСУДАРСТВЕННОМУ КОНТРОЛЮ, ИСПОЛЬЗОВАНИЮ
И ОХРАНЕ ПАМЯТНИКОВ ИСТОРИИ И КУЛЬТУРЫ
РАСПОРЯЖЕНИЕ

окуд

22.07.2024

№ 991-рп

**Об утверждении границ и режима использования территории
объекта культурного наследия регионального значения
«Дом, в котором жил с 1913 г. и умер в 1935 г. географ
и путешественник Петр Кузьмич Козлов»**

В соответствии со статьей 3.1, подпунктом 10 пункта 2 статьи 33 Федерального закона от 25.06.2002 № 73-ФЗ «Об объектах культурного наследия (памятниках истории и культуры) народов Российской Федерации» и пунктом 3.12 Положения о Комитете по государственному контролю, использованию и охране памятников истории и культуры, утвержденного постановлением Правительства Санкт-Петербурга от 28.04.2004 № 651, на основании историко-культурного исследования, выполненного ООО «Петрокарта» (от 29.08.2023 рег. № 01-43-21079/23-0-0):

1. Утвердить:

1.1. Границы территории объекта культурного наследия регионального значения «Дом, в котором жил с 1913 г. и умер в 1935 г. географ и путешественник Петр Кузьмич Козлов», расположенного по адресу: Санкт-Петербург, Смольный пр., д. 6, согласно приложению № 1 к распоряжению.

1.2. Режим использования территории объекта культурного наследия регионального значения «Дом, в котором жил с 1913 г. и умер в 1935 г. географ и путешественник Петр Кузьмич Козлов», расположенного по адресу: Санкт-Петербург, Смольный пр., д. 6, согласно приложению № 2 к распоряжению.

2. План границ территории объекта культурного наследия регионального значения «Дом, в котором жил с 1913 г. и умер в 1935 г. географ и путешественник Козлов Петр Кузьмич», утвержденный КГИОП 02.09.2005, признать утратившим силу.

3. Начальнику отдела государственного реестра объектов культурного наследия обеспечить:

3.1. Направление в Управление Федеральной службы государственной регистрации, кадастра и картографии по Санкт-Петербургу, Комитет по градостроительству и архитектуре копий распоряжений в срок, не превышающий пяти рабочих дней со дня издания распоряжения.


3.2. Уведомление лиц, являющихся собственниками или иными законными владельцами объекта, указанного в пункте 1 распоряжения, в срок, не превышающий трех рабочих дней со дня издания распоряжения.

3.3. Размещение настоящего распоряжения в электронной форме в локальной компьютерной сети КГИОП и его официальное опубликование.

3.4. Внесение соответствующих изменений в «Геоинформационную базу данных по объектам культурного наследия, границам и режимам зон охраны на территории Санкт-Петербурга».

4. Контроль за выполнением распоряжения возложить на начальника Управления государственного реестра объектов культурного наследия.

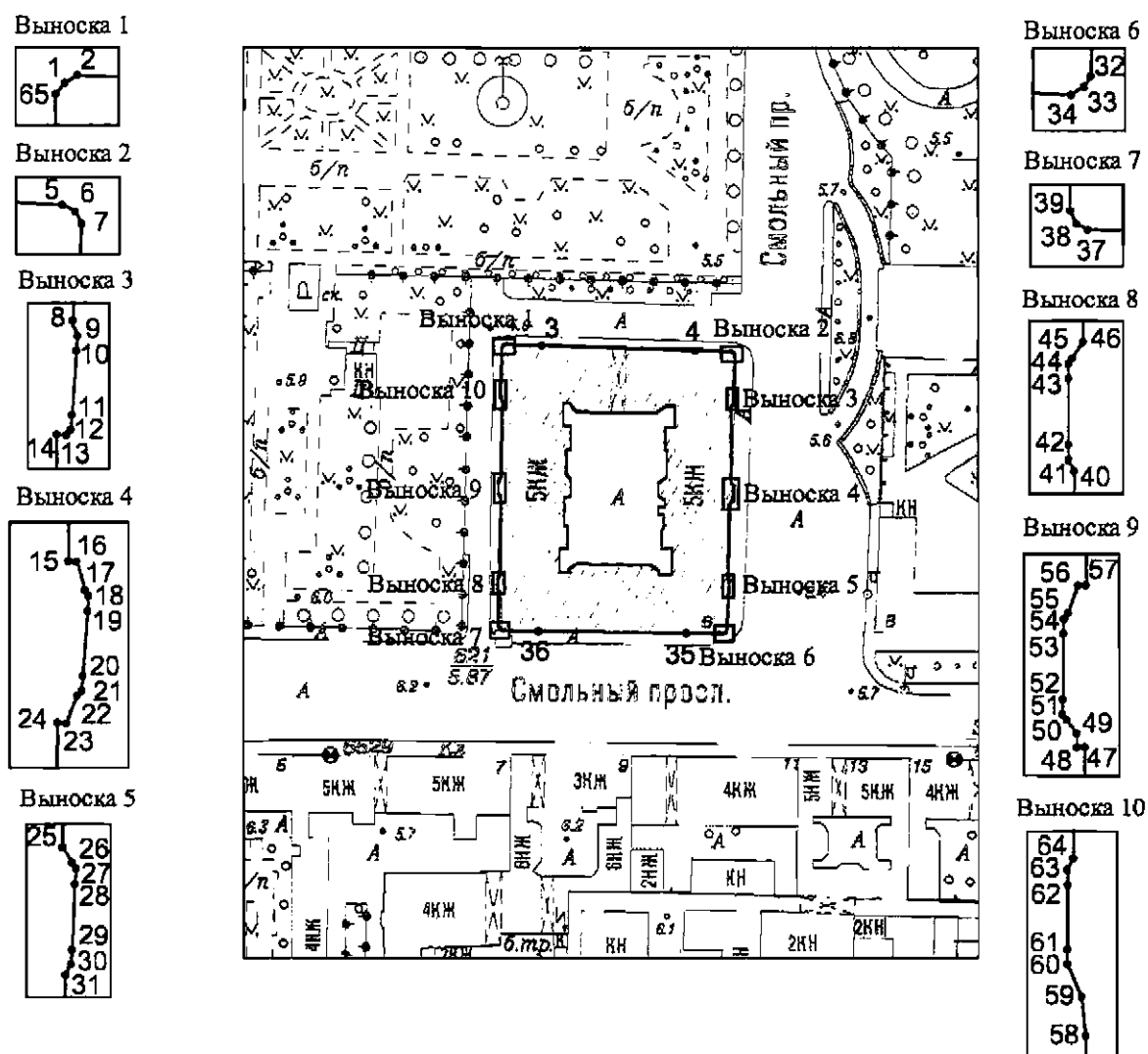
**Временно исполняющий обязанности
председателя КГИОП**



А.В. Михайлов




Границы территории объекта культурного наследия регионального значения
«Дом, в котором жил с 1913 г. и умер в 1935 г. географ и путешественник Петр Кузьмич Козлов»
(далее – объект культурного наследия), расположенного по адресу: Санкт-Петербург,
Смольный пр., д. 6

1. Схема границ территории объекта культурного наследия:



Масштаб 1:2000

Условные обозначения

-  граница территории объекта культурного наследия
-  характерная точка границы территории объекта культурного наследия
-  территория, занимаемая объектом культурного наследия регионального значения

Перечень координат характерных точек границ территории
объекта культурного наследия:

Сведения о местоположении границ объекта					
1. Система координат СК-1964					
2. Сведения о характерных точках границ объекта					
Обозначение характерных точек границ	Координаты, м		Метод определения координат характерной точки	Средняя квадратическая погрешность положения характерной точки (M _i), м	Описание обозначения точки на местности (при наличии)
	X	Y			
1	2	3	4	5	6
1	95352.51	118079.65	Метод спутниковых геодезических измерений (определений)	0.10	-
2	95352.89	118080.28	Метод геодезических измерений (определений)	0.10	-
3	95352.52	118089.43	Метод геодезических измерений (определений)	0.10	-
4	95351.23	118128.51	Метод геодезических измерений (определений)	0.10	-
5	95350.90	118137.73	Метод геодезических измерений (определений)	0.10	-
6	95350.55	118138.38	Метод спутниковых геодезических измерений (определений)	0.10	-
7	95349.93	118138.69	Метод геодезических измерений (определений)	0.10	-
8	95340.76	118138.23	Метод геодезических измерений (определений)	0.10	-
9	95340.39	118138.40	Метод геодезических измерений (определений)	0.10	-
10	95339.91	118138.36	Метод геодезических измерений (определений)	0.10	-
11	95337.79	118138.20	Метод геодезических измерений (определений)	0.10	-
12	95337.31	118138.17	Метод геодезических измерений (определений)	0.10	-
13	95337.14	118138.03	Метод геодезических измерений (определений)	0.10	-
14	95337.16	118137.70	Метод геодезических измерений (определений)	0.10	-
15	95317.57	118137.52	Метод геодезических измерений (определений)	0.10	-
16	95317.55	118137.79	Метод геодезических измерений (определений)	0.10	-
17	95316.62	118138.06	Метод геодезических измерений (определений)	0.10	-
18	95316.43	118138.18	Метод геодезических измерений (определений)	0.10	-
19	95315.94	118138.14	Метод геодезических измерений (определений)	0.10	-
20	95313.81	118137.99	Метод геодезических измерений (определений)	0.10	-
21	95313.33	118137.96	Метод геодезических измерений (определений)	0.10	-
22	95313.16	118137.81	Метод геодезических измерений (определений)	0.10	-
23	95312.25	118137.45	Метод геодезических измерений (определений)	0.10	-
24	95312.26	118137.17	Метод геодезических измерений (определений)	0.10	-
25	95293.25	118136.68	Метод спутниковых геодезических измерений (определений)	0.10	-
26	95292.75	118137.00	Метод геодезических измерений (определений)	0.10	-
27	95292.56	118137.12	Метод геодезических измерений (определений)	0.10	-

28	95292.07	118137.08	Метод геодезических измерений (определений)	0.10	-
29	95289.91	118136.99	Метод геодезических измерений (определений)	0.10	-
30	95289.45	118136.96	Метод геодезических измерений (определений)	0.10	-
31	95289.10	118136.78	Метод геодезических измерений (определений)	0.10	-
32	95279.84	118136.43	Метод геодезических измерений (определений)	0.10	-
33	95279.31	118136.10	Метод спутниковых геодезических измерений (определений)	0.10	-
34	95278.91	118135.43	Метод геодезических измерений (определений)	0.10	-
35	95279.13	118126.24	Метод геодезических измерений (определений)	0.10	-
36	95279.67	118088.34	Метод геодезических измерений (определений)	0.10	-
37	95279.79	118079.15	Метод геодезических измерений (определений)	0.10	-
38	95280.12	118078.55	Метод спутниковых геодезических измерений (определений)	0.10	-
39	95280.77	118078.24	Метод геодезических измерений (определений)	0.10	-
40	95289.97	118078.14	Метод геодезических измерений (определений)	0.10	-
41	95290.32	118077.96	Метод геодезических измерений (определений)	0.10	-
42	95290.81	118077.96	Метод геодезических измерений (определений)	0.10	-
43	95292.97	118077.96	Метод геодезических измерений (определений)	0.10	-
44	95293.45	118077.96	Метод геодезических измерений (определений)	0.10	-
45	95293.63	118078.08	Метод геодезических измерений (определений)	0.10	-
46	95294.16	118078.43	Метод спутниковых геодезических измерений (определений)	0.10	-
47	95313.65	118078.96	Метод геодезических измерений (определений)	0.10	-
48	95313.64	118078.69	Метод геодезических измерений (определений)	0.10	-
49	95314.09	118078.69	Метод геодезических измерений (определений)	0.10	-
50	95314.55	118078.36	Метод геодезических измерений (определений)	0.10	-
51	95314.73	118078.23	Метод геодезических измерений (определений)	0.10	-
52	95315.22	118078.24	Метод геодезических измерений (определений)	0.10	-
53	95317.39	118078.27	Метод геодезических измерений (определений)	0.10	-
54	95317.87	118078.28	Метод геодезических измерений (определений)	0.10	-
55	95318.06	118078.41	Метод геодезических измерений (определений)	0.10	-
56	95318.97	118078.74	Метод геодезических измерений (определений)	0.10	-
57	95318.98	118079.00	Метод геодезических измерений (определений)	0.10	-
58	95336.94	118079.31	Метод геодезических измерений (определений)	0.10	-
59	95338.22	118079.18	Метод геодезических измерений (определений)	0.10	-
60	95339.27	118078.72	Метод геодезических измерений (определений)	0.10	-
61	95339.75	118078.72	Метод геодезических измерений (определений)	0.10	-
62	95341.87	118078.73	Метод геодезических измерений (определений)	0.10	-

63	95342.36	118078.71	Метод геодезических измерений (определений)	0.10	-
64	95342.72	118078.91	Метод геодезических измерений (определений)	0.10	-
65	95351.94	118079.19	Метод геодезических измерений (определений)	0.10	-
1	95352.51	118079.65	Метод спутниковых геодезических измерений (определений)	0.10	-

Режим использования территории объекта культурного наследия регионального значения
«Дом, в котором жил с 1913 г. и умер в 1935 г. географ и путешественник Петр Кузьмич Козлов»,
расположенного по адресу: Санкт-Петербург, Смольный пр., д. 6

1. На территории объекта культурного наследия запрещаются: строительство объектов капитального строительства и увеличение объемно-пространственных характеристик существующих на территории объекта культурного наследия объектов капитального строительства; проведение земляных, строительных, мелиоративных и иных работ, за исключением работ по сохранению (воссозданию) объекта культурного наследия или его отдельных элементов, сохранению историко-градостроительной или природной среды объекта культурного наследия, работ по капитальному ремонту общего имущества в многоквартирных домах, являющихся объектами культурного наследия, работ по капитальному ремонту общего имущества в многоквартирных домах, расположенных на территориях объектов культурного наследия и не являющихся объектами культурного наследия.

2. На территории объекта культурного наследия разрешается ведение хозяйственной деятельности, не противоречащей требованиям обеспечения сохранности объекта культурного наследия и позволяющей обеспечить функционирование объекта культурного наследия в современных условиях.

3. Требования к осуществлению деятельности в границах территории объекта культурного наследия и требования к содержанию и использованию территории объекта культурного наследия устанавливаются законодательством Российской Федерации и Санкт-Петербурга об объектах культурного наследия.