



ПРАВИТЕЛЬСТВО САНКТ-ПЕТЕРБУРГА
КОМИТЕТ ПО ГОСУДАРСТВЕННОМУ КОНТРОЛЮ, ИСПОЛЬЗОВАНИЮ
И ОХРАНЕ ПАМЯТНИКОВ ИСТОРИИ И КУЛЬТУРЫ
РАСПОРЯЖЕНИЕ

окуд

22.07.2024

№ 986-рп

Об утверждении границ и режима использования территории объекта культурного наследия регионального значения «Квартира, в которой жил с августа 1861 г. и умер 17 ноября 1861 г. революционный демократ, литературный критик и публицист Добролюбов Николай Александрович»

В соответствии со статьей 3.1, подпунктом 10 пункта 2 статьи 33 Федерального закона от 25.06.2002 № 73-ФЗ «Об объектах культурного наследия (памятниках истории и культуры) народов Российской Федерации» и пунктом 3.12 Положения о Комитете по государственному контролю, использованию и охране памятников истории и культуры, утвержденного постановлением Правительства Санкт-Петербурга от 28.04.2004 № 651, на основании историко-культурного исследования, выполненного ООО «Петрокарта» (от 29.08.2023 рег. № 01-43-21079/23-0-0):

1. Утвердить:

1.1. Границы территории объекта культурного наследия регионального значения «Квартира, в которой жил с августа 1861 г. и умер 17 ноября 1861 г. революционный демократ, литературный критик и публицист Добролюбов Николай Александрович», расположенного по адресу: Санкт-Петербург, Литейный проспект, дом 32, литера А, согласно приложению № 1 к распоряжению.

1.2. Режим использования территории объекта культурного наследия регионального значения «Квартира, в которой жил с августа 1861 г. и умер 17 ноября 1861 г. революционный демократ, литературный критик и публицист Добролюбов Николай Александрович», расположенного по адресу: Санкт-Петербург, Литейный проспект, дом 32, литера А, согласно приложению № 2 к распоряжению.

2. План границ территории объекта культурного наследия регионального значения «Квартира, в которой жил с августа 1861 г. и умер 17 ноября 1861 г. революционный демократ, литературный критик и публицист Добролюбов Николай Александрович», утвержденный КГИОП 06.07.2005, признать утратившим силу.

3. Начальнику отдела государственного реестра объектов культурного наследия обеспечить:

3.1. Направление в Управление Федеральной службы государственной регистрации, кадастра и картографии по Санкт-Петербургу, Комитет по градостроительству и архитектуре копий распоряжений в срок, не превышающий пяти рабочих дней со дня издания распоряжения.


3.2. Уведомление лиц, являющихся собственниками или иными законными владельцами объекта, указанного в пункте 1 распоряжения, в срок, не превышающий трех рабочих дней со дня издания распоряжения.

3.3. Размещение настоящего распоряжения в электронной форме в локальной компьютерной сети КГИОП и его официальное опубликование.

3.4. Внесение соответствующих изменений в «Геоинформационную базу данных по объектам культурного наследия, границам и режимам зон охраны на территории Санкт-Петербурга».

4. Контроль за выполнением распоряжения возложить на начальника Управления государственного реестра объектов культурного наследия.

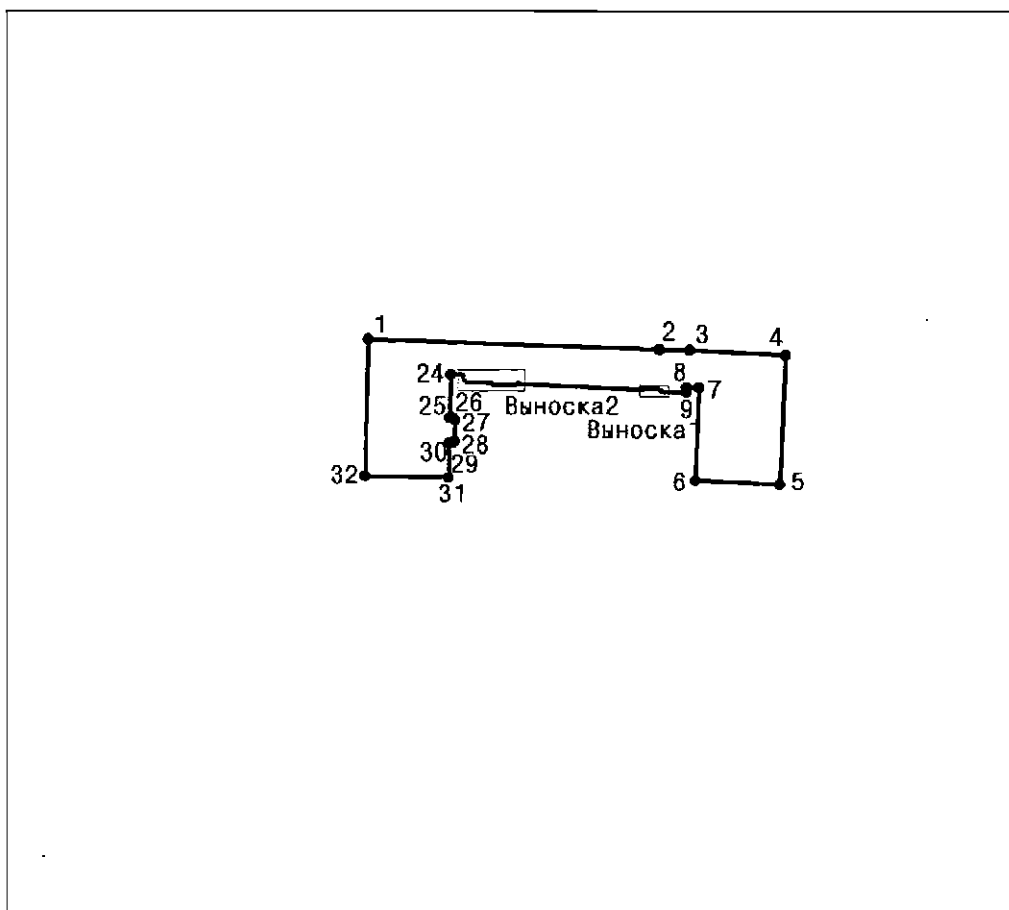
**Временно исполняющий обязанности
председателя КГИОП**



А.В. Михайлов

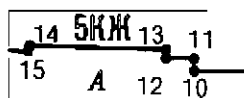
Границы территории объекта культурного наследия регионального значения «Квартира, в которой жил с августа 1861 г. и умер 17 ноября 1861 г. революционный демократ, литературный критик и публицист Добролюбов Николай Александрович» (далее – объект культурного наследия), расположенного по адресу: Санкт-Петербург, Литейный проспект, дом 32, литера А

1. Схема границ территории объекта культурного наследия:

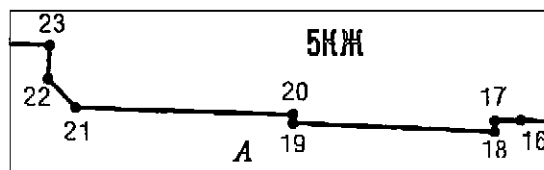


Масштаб 1:2000

Выноска 1



Выноска 2



Условные обозначения

- граница территории объекта культурного наследия
- характерная точка границы территории объекта культурного наследия
- территория, занимаемая объектом культурного наследия регионального значения

Перечень координат характерных точек границ территории
объекта культурного наследия:

Сведения о местоположении границ объекта					
1. Система координат		СК-1964			
2. Сведения о характерных точках границ объекта					
Обозначение характерных точек границ	Координаты, м		Метод определения координат характерной точки	Средняя квадратическая погрешность положения характерной точки (Mt), м	Описание обозначения точки на местности (при наличии)
	X	Y			
1	2	3	4	5	6
1	94784.86	115556.73	Метод спутниковых геодезических измерений	0.10	—
2	94782.83	115613.56	Метод спутниковых геодезических измерений	0.10	—
3	94782.69	115619.47	Метод спутниковых геодезических измерений	0.10	—
4	94781.71	115638.15	Метод спутниковых геодезических измерений	0.10	—
5	94756.70	115636.99	Метод спутниковых геодезических измерений	0.10	—
6	94757.47	115620.51	Метод спутниковых геодезических измерений	0.10	—
7	94775.51	115621.27	Метод спутниковых геодезических измерений	0.10	—
8	94775.57	115618.84	Метод спутниковых геодезических измерений	0.10	—
9	94774.60	115618.80	Метод спутниковых геодезических измерений	0.10	—
10	94774.71	115614.10	Метод спутниковых геодезических измерений	0.10	—
11	94774.99	115614.11	Метод спутниковых геодезических измерений	0.10	—
12	94775.00	115613.46	Метод спутниковых геодезических измерений	0.10	—
13	94775.20	115613.46	Метод спутниковых геодезических измерений	0.10	—
14	94775.30	115610.30	Метод спутниковых геодезических измерений	0.10	—
15	94775.16	115610.26	Метод спутниковых геодезических измерений	0.10	—
16	94776.29	115586.17	Метод спутниковых геодезических измерений	0.10	—
17	94776.27	115585.57	Метод спутниковых геодезических измерений	0.10	—
18	94776.02	115585.57	Метод спутниковых геодезических измерений	0.10	—
19	94776.22	115580.89	Метод спутниковых геодезических измерений	0.10	—
20	94776.42	115580.89	Метод спутниковых геодезических измерений	0.10	—

21	94776.60	115575.83	Метод спутниковых геодезических измерений	0.10	—
22	94777.26	115575.20	Метод спутниковых геодезических измерений	0.10	—
23	94778.03	115575.24	Метод спутниковых геодезических измерений	0.10	—
24	94778.11	115572.80	Метод спутниковых геодезических измерений	0.10	—
25	94769.67	115572.56	Метод спутниковых геодезических измерений	0.10	—
26	94769.66	115573.29	Метод спутниковых геодезических измерений	0.10	—
27	94769.21	115573.70	Метод спутниковых геодезических измерений	0.10	—
28	94765.10	115573.56	Метод спутниковых геодезических измерений	0.10	—
29	94764.71	115573.14	Метод спутниковых геодезических измерений	0.10	—
30	94764.78	115572.49	Метод спутниковых геодезических измерений	0.10	—
31	94758.12	115572.33	Метод спутниковых геодезических измерений	0.10	—
32	94758.44	115555.99	Метод спутниковых геодезических измерений	0.10	—
1	94784.86	115556.73	Метод спутниковых геодезических измерений	0.10	—

Режим использования территории объекта культурного наследия регионального значения «Квартира, в которой жил с августа 1861 г. и умер 17 ноября 1861 г. революционный демократ, литературный критик и публицист Добролюбов Николай Александрович», расположенного по адресу: Санкт-Петербург, Литейный проспект, дом 32, литера А

1. На территории объекта культурного наследия запрещаются: строительство объектов капитального строительства и увеличение объемно-пространственных характеристик существующих на территории объекта культурного наследия объектов капитального строительства; проведение земляных, строительных, мелиоративных и иных работ, за исключением работ по сохранению (воссозданию) объекта культурного наследия или его отдельных элементов, сохранению историко-градостроительной или природной среды объекта культурного наследия, работ по капитальному ремонту общего имущества в многоквартирных домах, являющихся объектами культурного наследия, работ по капитальному ремонту общего имущества в многоквартирных домах, расположенных на территориях объектов культурного наследия и не являющихся объектами культурного наследия.

2. На территории объекта культурного наследия разрешается ведение хозяйственной деятельности, не противоречащей требованиям обеспечения сохранности объекта культурного наследия и позволяющей обеспечить функционирование объекта культурного наследия в современных условиях.

3. Требования к осуществлению деятельности в границах территории объекта культурного наследия и требования к содержанию и использованию территории объекта культурного наследия устанавливаются законодательством Российской Федерации и Санкт-Петербурга об объектах культурного наследия.