



ПРАВИТЕЛЬСТВО САНКТ-ПЕТЕРБУРГА  
КОМИТЕТ ПО ГОСУДАРСТВЕННОМУ КОНТРОЛЮ, ИСПОЛЬЗОВАНИЮ  
И ОХРАНЕ ПАМЯТНИКОВ ИСТОРИИ И КУЛЬТУРЫ  
**РАСПОРЯЖЕНИЕ**

окуд

22.07.2024

№ 984-рп

**Об утверждении границ и режима использования территории  
объекта культурного наследия регионального значения  
«Казарма гвардейской конной артиллерии»**

В соответствии со статьей 3.1, подпунктом 10 пункта 2 статьи 33 Федерального закона от 25.06.2002 № 73-ФЗ «Об объектах культурного наследия (памятниках истории и культуры) народов Российской Федерации» и пунктом 3.12 Положения о Комитете по государственному контролю, использованию и охране памятников истории и культуры, утвержденного постановлением Правительства Санкт-Петербурга от 28.04.2004 № 651, на основании историко-культурного исследования, выполненного ООО «Петрокарта» (от 29.08.2023 рег. № 01-43-21079/23-0-0):

1. Утвердить:

1.1. Границы территории объекта культурного наследия регионального значения «Казарма гвардейской конной артиллерии», расположенного по адресу: Санкт-Петербург, Шпалерная улица, дом 22, литера А, согласно приложению № 1 к распоряжению.

1.2. Режим использования территории объекта культурного наследия регионального значения «Казарма гвардейской конной артиллерии», расположенного по адресу: Санкт-Петербург, Шпалерная улица, дом 22, литера А, согласно приложению № 2 к распоряжению.

2. План границ территории объекта культурного наследия регионального значения «Казарма гвардейской конной артиллерии», утвержденный КГИОП 31.08.2005, признать утратившим силу.

3. Начальнику отдела государственного реестра объектов культурного наследия обеспечить:

3.1. Направление в Управление Федеральной службы государственной регистрации, кадастра и картографии по Санкт-Петербургу, Комитет по градостроительству и архитектуре копий распоряжений в срок, не превышающий пяти рабочих дней со дня издания распоряжения.


3.2. Уведомление лиц, являющихся собственниками или иными законными владельцами объекта, указанного в пункте 1 распоряжения, в срок, не превышающий трех рабочих дней со дня издания распоряжения.

3.3. Размещение настоящего распоряжения в электронной форме в локальной компьютерной сети КГИОП и его официальное опубликование.

3.4. Внесение соответствующих изменений в «Геоинформационную базу данных по объектам культурного наследия, границам и режимам зон охраны на территории Санкт-Петербурга».

4. Контроль за выполнением распоряжения возложить на начальника Управления государственного реестра объектов культурного наследия.

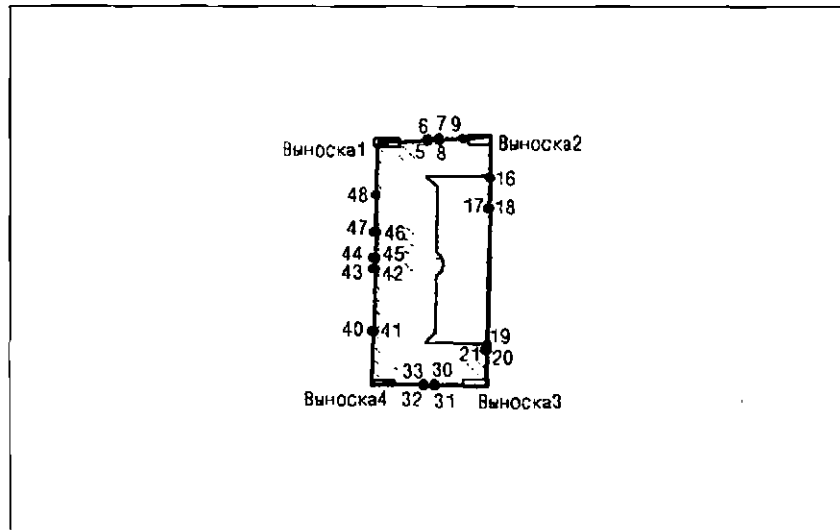
**Временно исполняющий обязанности  
председателя КГИОП**



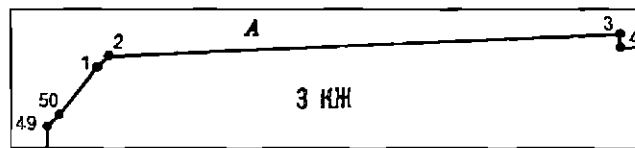
**А.В. Михайлов**

Границы территории объекта культурного наследия регионального значения  
«Казарма гвардейской конной артиллерии» (далее – объект культурного наследия),  
расположенного по адресу: Санкт-Петербург, Шпалерная улица, дом 22, литера А

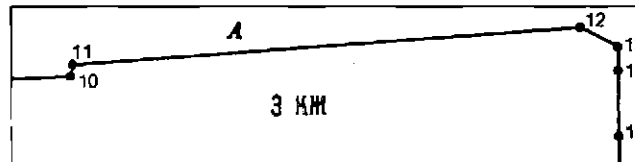
1. Схема границ территории объекта культурного наследия:



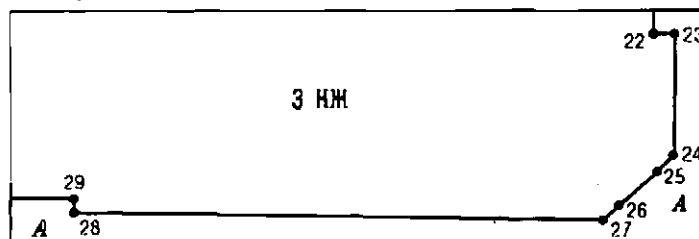
Выноска1



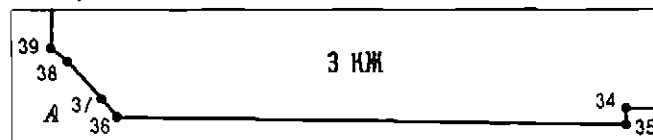
Выноска2



Выноска3



Выноска4



Масштаб 1:2000

Условные обозначения



—•— граница территории объекта культурного наследия  
- - - характеристическая точка границы территории объекта культурного наследия  
□ территория, занимаемая объектом культурного наследия регионального значения

Перечень координат характерных точек границ территории  
объекта культурного наследия:

Сведения о местоположении границ объекта					
1. Система координат		СК-1964			
2. Сведения о характерных точках границ объекта					
Обозначение характерных точек границ	Координаты, м		Метод определения координат характерной точки	Средняя квадратическая погрешность положения	Описание обозначения точки на местности (при наличии)
	X	Y			
1	2	3	4	5	6
1	95828.26	115583.02	Метод спутниковых геодезических измерений	0.10	—
2	95828.36	115583.12	Метод спутниковых геодезических измерений	0.10	—
3	95828.55	115587.51	Метод спутниковых геодезических измерений	0.10	—
4	95828.43	115587.51	Метод спутниковых геодезических измерений	0.10	—
5	95828.79	115594.69	Метод спутниковых геодезических измерений	0.10	—
6	95829.12	115594.68	Метод спутниковых геодезических измерений	0.10	—
7	95829.24	115597.33	Метод спутниковых геодезических измерений	0.10	—
8	95828.92	115597.34	Метод спутниковых геодезических измерений	0.10	—
9	95829.21	115603.03	Метод спутниковых геодезических измерений	0.10	—
10	95829.29	115604.65	Метод спутниковых геодезических измерений	0.10	—
11	95829.42	115604.63	Метод спутниковых геодезических измерений	0.10	—
12	95829.71	115609.03	Метод спутниковых геодезических измерений	0.10	—
13	95829.54	115609.35	Метод спутниковых геодезических измерений	0.10	—
14	95829.34	115609.35	Метод спутниковых геодезических измерений	0.10	—
15	95828.18	115609.36	Метод спутниковых геодезических измерений	0.10	—
16	95819.99	115609.41	Метод спутниковых геодезических измерений	0.10	—
17	95812.81	115608.94	Метод спутниковых геодезических измерений	0.10	—
18	95812.81	115609.28	Метод спутниковых геодезических измерений	—	—
19	95780.38	115608.65	Метод спутниковых геодезических измерений	—	—
20	95780.47	115608.63	Метод спутниковых геодезических измерений	0.10	—
21	95779.47	115608.45	Метод спутниковых геодезических измерений	0.10	—
22	95772.32	115608.38	Метод спутниковых геодезических измерений	0.10	—
23	95772.32	115608.56	Метод спутниковых геодезических измерений	0.10	—
24	95771.29	115608.55	Метод спутниковых геодезических измерений	0.10	—
25	95771.15	115608.41	Метод спутниковых геодезических измерений	0.10	—
26	95770.87	115608.09	Метод спутниковых геодезических измерений	0.10	—
27	95770.74	115607.96	Метод спутниковых геодезических измерений	0.10	—

28	95770.81	115603.52	Метод спутниковых геодезических измерений	0.10	—
29	95770.93	115603.52	Метод спутниковых геодезических измерений	0.10	—
30	95771.03	115596.34	Метод спутниковых геодезических измерений	0.10	—
31	95770.69	115596.33	Метод спутниковых геодезических измерений	0.10	—
32	95770.75	115593.71	Метод спутниковых геодезических измерений	0.10	—
33	95771.09	115593.65	Метод спутниковых геодезических измерений	0.10	—
34	95771.17	115586.49	Метод спутниковых геодезических измерений	0.10	—
35	95771.07	115586.50	Метод спутниковых геодезических измерений	0.10	—
36	95771.15	115582.02	Метод спутниковых геодезических измерений	0.10	—
37	95771.30	115581.89	Метод спутниковых геодезических измерений	0.10	—
38	95771.61	115581.61	Метод спутниковых геодезических измерений	0.10	—
39	95771.73	115581.47	Метод спутниковых геодезических измерений	0.10	—
40	95783.79	115581.76	Метод спутниковых геодезических измерений	0.10	—
41	95783.79	115581.90	Метод спутниковых геодезических измерений	0.10	—
42	95798.52	115582.18	Метод спутниковых геодезических измерений	0.10	—
43	95798.54	115581.87	Метод спутниковых геодезических измерений	0.10	—
44	95801.11	115581.92	Метод спутниковых геодезических измерений	0.10	—
45	95801.09	115582.22	Метод спутниковых геодезических измерений	0.10	—
46	95807.21	115582.33	Метод спутниковых геодезических измерений	0.10	—
47	95807.20	115582.21	Метод спутниковых геодезических измерений	0.10	—
48	95815.99	115582.34	Метод спутниковых геодезических измерений	0.10	—
49	95827.75	115582.59	Метод спутниковых геодезических измерений	0.10	—
50	95827.85	115582.69	Метод спутниковых геодезических измерений	0.10	—
1	95828.26	115583.02	Метод спутниковых геодезических измерений	0.10	—

Режим использования территории объекта культурного наследия регионального значения  
«Казарма гвардейской конной артиллерии», расположенного по адресу: Санкт-Петербург,  
Шпалерная улица, дом 22, литера А

1. На территории объекта культурного наследия запрещаются: строительство объектов капитального строительства и увеличение объемно-пространственных характеристик существующих на территории объекта культурного наследия объектов капитального строительства; проведение земляных, строительных, мелиоративных и иных работ, за исключением работ по сохранению (воссозданию) объекта культурного наследия или его отдельных элементов, сохранению историко-градостроительной или природной среды объекта культурного наследия, работ по капитальному ремонту общего имущества в многоквартирных домах, являющихся объектами культурного наследия, работ по капитальному ремонту общего имущества в многоквартирных домах, расположенных на территориях объектов культурного наследия и не являющихся объектами культурного наследия.

2. На территории объекта культурного наследия разрешается ведение хозяйственной деятельности, не противоречащей требованиям обеспечения сохранности объекта культурного наследия и позволяющей обеспечить функционирование объекта культурного наследия в современных условиях.

3. Требования к осуществлению деятельности в границах территории объекта культурного наследия и требования к содержанию и использованию территории объекта культурного наследия устанавливаются законодательством Российской Федерации и Санкт-Петербурга об объектах культурного наследия.