



ПРАВИТЕЛЬСТВО САНКТ-ПЕТЕРБУРГА
КОМИТЕТ ПО ГОСУДАРСТВЕННОМУ КОНТРОЛЮ, ИСПОЛЬЗОВАНИЮ
И ОХРАНЕ ПАМЯТНИКОВ ИСТОРИИ И КУЛЬТУРЫ
РАСПОРЯЖЕНИЕ

окуд

№ 959-р17

18.07.2024

**Об утверждении границ и режима использования территории
объекта культурного наследия регионального значения
«Церковь Шестаковской иконы Божией Матери подворья
Шестаковского Вознесенского женского монастыря»**

В соответствии со статьей 3.1, подпунктом 10 пункта 2 статьи 33 Федерального закона от 25.06.2002 № 73-ФЗ «Об объектах культурного наследия (памятниках истории и культуры) народов Российской Федерации» и пунктом 3.12 Положения о Комитете по государственному контролю, использованию и охране памятников истории и культуры, утвержденного постановлением Правительства Санкт-Петербурга от 28.04.2004 № 651, на основании историко-культурного исследования, выполненного ООО «Петрокарта» (от 16.08.2023 рег. № 01-43-19936/23-0-0):

1. Утвердить:

1.1. Границы территории объекта культурного наследия регионального значения «Церковь Шестаковской иконы Божией Матери подворья Шестаковского Вознесенского женского монастыря», расположенного по адресу: г. Санкт-Петербург, Старорусская улица, дом 10, литера А, согласно приложению № 1 к распоряжению.

1.2. Режим использования территории объекта культурного наследия регионального значения «Церковь Шестаковской иконы Божией Матери подворья Шестаковского Вознесенского женского монастыря», расположенного по адресу: г. Санкт-Петербург, Старорусская улица, дом 10, литера А, согласно приложению № 2 к распоряжению.

2. План границ территории объекта культурного наследия регионального значения «Подворье Шестаковского Вознесенского женского монастыря», утвержденный КГИОП 25.03.2003, признать утратившим силу.

3. Начальнику отдела государственного реестра объектов культурного наследия обеспечить:

3.1. Направление в Управление Федеральной службы государственной регистрации, кадастра и картографии по Санкт-Петербургу, Комитет по градостроительству и архитектуре копий распоряжений в срок, не превышающий пяти рабочих дней со дня издания распоряжения.


3.2. Уведомление лиц, являющихся собственниками или иными законными владельцами объекта, указанного в пункте 1 распоряжения, в срок, не превышающий трех рабочих дней со дня издания распоряжения.

3.3. Размещение настоящего распоряжения в электронной форме в локальной компьютерной сети КГИОП и его официальное опубликование.

3.4. Внесение соответствующих изменений в «Геоинформационную базу данных по объектам культурного наследия, границам и режимам зон охраны на территории Санкт-Петербурга».

4. Контроль за выполнением распоряжения возложить на начальника Управления государственного реестра объектов культурного наследия.

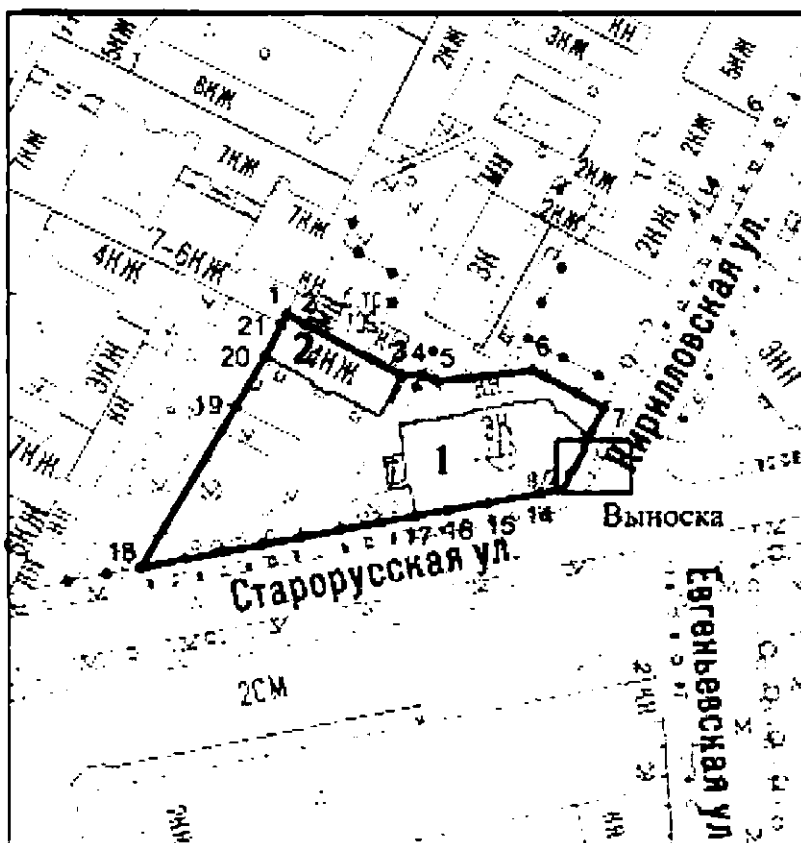
**Временно исполняющий обязанности
председателя КГИОП**



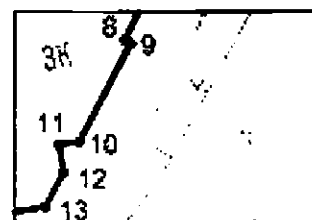
А.В. Михайлов

Границы территории объекта культурного наследия регионального значения
«Церковь Шестаковской иконы Божией Матери подворья Шестаковского Вознесенского женского
монастыря» (далее – объект культурного наследия), расположенного по адресу:
г. Санкт-Петербург, Старорусская улица, дом 10, литера А

1. Схема границ территории объекта культурного наследия:



Выноска



Масштаб 1:2000

Условные обозначения

- | | |
|--|--|
| | <p>— граница территории объекта культурного наследия
• 1 — характерная точка границы территории объекта культурного наследия
--- территория, занимаемая объектом культурного наследия регионального значения
--- парки, сады, скверы, аллеи, бульвары, палисадники</p> |
|--|--|

Экспликация:

1. Объект культурного наследия регионального значения «Церковь Шестаковской иконы Божией Матери подворья Шестаковского Вознесенского женского монастыря»;
2. Объект культурного наследия регионального значения «Богадельня подворья Шестаковского Вознесенского монастыря».

Перечень координат характерных точек границ территории
объекта культурного наследия:

Сведения о местоположении границ объекта					
1. Система координат СК-1964					
2. Сведения о характерных точках границ объекта					
Обозначение характерных точек границ	Координаты, м		Метод определения координат характерной точки	Средняя квадратическая погрешность положения характерной точки (M _п), м	Описание обозначения точки на местности (при наличии)
	X	Y			
1	2	3	4	5	6
1	93976.29	117222.00	Геодезический метод	0.10	—
2	93974.40	117225.67	Геодезический метод	0.10	—
3	93964.12	117244.99	Геодезический метод	0.10	—
4	93964.29	117249.13	Геодезический метод	0.10	—
5	93962.99	117252.24	Геодезический метод	0.10	—
6	93965.17	117271.58	Геодезический метод	0.10	—
7	93957.60	117285.73	Геодезический метод	0.10	—
8	93949.61	117281.70	Геодезический метод	0.10	—
9	93949.43	117282.01	Геодезический метод	0.10	—
10	93944.46	117279.42	Геодезический метод	0.10	—
11	93944.33	117278.40	Геодезический метод	0.10	—
12	93942.92	117278.64	Геодезический метод	0.10	—
13	93941.17	117277.71	Геодезический метод	0.10	—
14	93940.27	117273.08	Аналитический метод	0.10	—
15	93938.26	117262.39	Аналитический метод	0.10	—
16	93936.85	117254.25	Геодезический метод	0.10	—
17	93935.67	117247.79	Геодезический метод	0.10	—
18	93925.30	117192.42	Геодезический метод	0.10	—
19	93957.72	117211.47	Геодезический метод	0.10	—
20	93968.03	117217.54	Геодезический метод	0.10	—
21	93974.40	117220.84	Геодезический метод	0.10	—
1	93976.29	117222.00	Геодезический метод	0.10	—

Режим использования территории объекта культурного наследия регионального значения «Церковь Шестаковской иконы Божией Матери подворья Шестаковского Вознесенского женского монастыря», расположенного по адресу: г. Санкт-Петербург, Старорусская улица, дом 10, литера А

1. На территории объекта культурного наследия запрещаются: строительство объектов капитального строительства и увеличение объемно-пространственных характеристик существующих на территории объекта культурного наследия объектов капитального строительства; проведение земляных, строительных, мелиоративных и иных работ, за исключением работ по сохранению (воссозданию) объекта культурного наследия или его отдельных элементов, сохранению историко-градостроительной или природной среды объекта культурного наследия, работ по капитальному ремонту общего имущества в многоквартирных домах, являющихся объектами культурного наследия, работ по капитальному ремонту общего имущества в многоквартирных домах, расположенных на территориях объектов культурного наследия и не являющихся объектами культурного наследия.

2. На территории объекта культурного наследия разрешается ведение хозяйственной деятельности, не противоречащей требованиям обеспечения сохранности объекта культурного наследия и позволяющей обеспечить функционирование объекта культурного наследия в современных условиях.

3. Требования к осуществлению деятельности в границах территории объекта культурного наследия и требования к содержанию и использованию территории объекта культурного наследия устанавливаются законодательством Российской Федерации и Санкт-Петербурга об объектах культурного наследия.