



ПРАВИТЕЛЬСТВО САНКТ-ПЕТЕРБУРГА
КОМИТЕТ ПО ГОСУДАРСТВЕННОМУ КОНТРОЛЮ, ИСПОЛЬЗОВАНИЮ
И ОХРАНЕ ПАМЯТНИКОВ ИСТОРИИ И КУЛЬТУРЫ
РАСПОРЯЖЕНИЕ

окуд

09.04.2024

№ 308-рп

**Об утверждении границ и режима использования территории
объекта культурного наследия регионального значения
«Дом начальника Петергофского дворцового правления»**

В соответствии со статьей 3.1, подпунктом 10 пункта 2 статьи 33 Федерального закона от 25.06.2002 № 73-ФЗ «Об объектах культурного наследия (памятниках истории и культуры) народов Российской Федерации» и пунктом 3.12 Положения о Комитете по государственному контролю, использованию и охране памятников истории и культуры, утвержденного постановлением Правительства Санкт-Петербурга от 28.04.2004 № 651, на основании историко-культурного исследования, выполненного ООО «Петрокарта» (от 09.10.2023 рег. № 01-43-24374/23-0-0):

1. Утвердить:

1.1. Границы территории объекта культурного наследия регионального значения «Дом начальника Петергофского дворцового правления», расположенного по адресу: Санкт-Петербург, Петергоф, Самсониевская ул., 3, согласно приложению № 1 к распоряжению.

1.2. Режим использования территории объекта культурного наследия регионального значения «Дом начальника Петергофского дворцового правления», расположенного по адресу: Санкт-Петербург, Петергоф, Самсониевская ул., 3, согласно приложению № 2 к распоряжению.

2. План границ комплекса усадьбы начальника Дворцового правления, памятника истории и культуры местного значения, утвержденный КГИОП 18.01.2000, признать утратившим силу.

3. Начальнику отдела государственного реестра объектов культурного наследия обеспечить:

3.1. Направление в Управление Федеральной службы государственной регистрации, кадастра и картографии по Санкт-Петербургу, Комитет по градостроительству и архитектуре копий распоряжений в срок, не превышающий пяти рабочих дней со дня издания распоряжения.


3.2. Уведомление лиц, являющихся собственниками или иными законными владельцами объекта, указанного в пункте 1 распоряжения, в срок, не превышающий трех рабочих дней со дня издания распоряжения.

3.3. Размещение настоящего распоряжения в электронной форме в локальной компьютерной сети КГИОП и его официальное опубликование.

3.4. Внесение соответствующих изменений в «Геоинформационную базу данных по объектам культурного наследия, границам и режимам зон охраны на территории Санкт-Петербурга».

4. Контроль за выполнением распоряжения возложить на начальника Управления государственного реестра объектов культурного наследия.

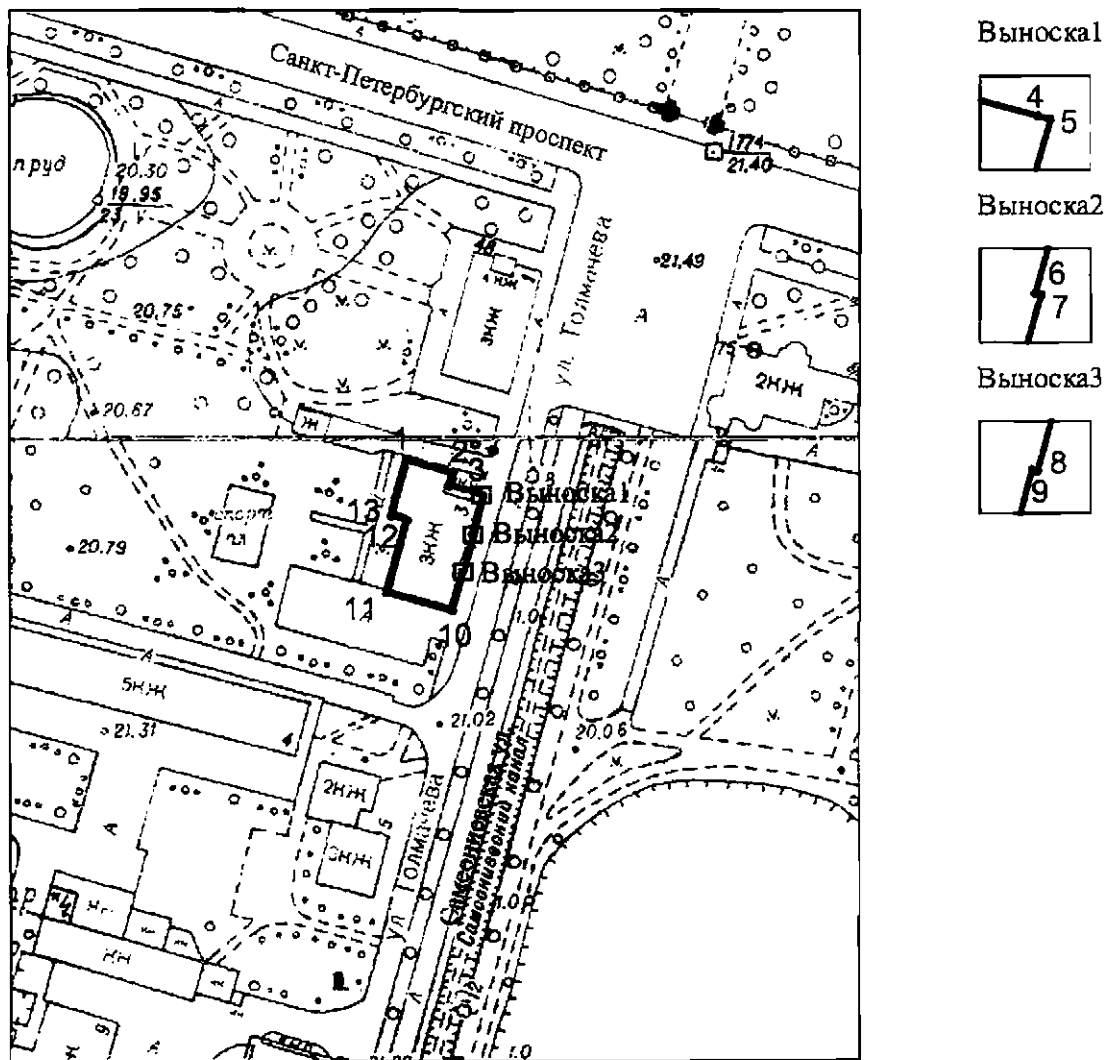
**Временно исполняющий обязанности
председателя КГИОП**



А.В. Михайлов




Границы территории объекта культурного наследия регионального значения
«Дом начальника Петергофского дворцового правления» (далее – объект культурного наследия),
расположенного по адресу: Санкт-Петербург, Петергоф, Самсониевская ул., 3

1. Схема границ территории объекта культурного наследия:



Масштаб 1:2000

Условные обозначения

-  граница территории объекта культурного наследия
-  характеристическая точка границы территории объекта культурного наследия
-  территория, занимаемая объектом культурного наследия регионального значения

**Перечень координат характерных точек границ территории
объекта культурного наследия:**

Сведения о местоположении границ объекта					
1. Система координат СК-1964					
2. Сведения о характерных точках границ объекта					
Обозначение характерных точек границ	Координаты, м		Метод определения координат характерной точки	Средняя квадратическая погрешность положения характерной точки (М), м	Описание обозначения точки на местности (при наличии)
	X	Y			
1	2	3	4	5	6
1	87995.48	90772.70	Метод геодезических измерений (определений)	0.10	—
2	87992.71	90782.93	Метод спутниковых геодезических измерений (определений)	0.10	—
3	87989.90	90782.13	Метод геодезических измерений (определений)	0.10	—
4	87987.92	90789.45	Метод геодезических измерений (определений)	0.10	—
5	87987.83	90789.77	Метод спутниковых геодезических измерений (определений)	0.10	—
6	87979.20	90787.40	Метод спутниковых геодезических измерений (определений)	0.10	—
7	87979.15	90787.58	Метод спутниковых геодезических измерений (определений)	0.10	—
8	87970.71	90785.25	Метод спутниковых геодезических измерений (определений)	0.10	—
9	87970.76	90785.07	Метод спутниковых геодезических измерений (определений)	0.10	—
10	87962.10	90782.69	Метод спутниковых геодезических измерений (определений)	0.10	—
11	87966.14	90768.26	Метод геодезических измерений (определений)	0.10	—
12	87982.35	90772.77	Метод геодезических измерений (определений)	0.10	—
13	87983.31	90769.31	Метод геодезических измерений (определений)	0.10	—
1	87995.48	90772.70	Метод геодезических измерений (определений)	0.10	—

Режим использования территории объекта культурного наследия регионального значения
«Дом начальника Петергофского дворцового правления», расположенного по адресу:
Санкт-Петербург, Петергоф, Самсониевская ул., 3

1. На территории объекта культурного наследия запрещаются: строительство объектов капитального строительства и увеличение объемно-пространственных характеристик существующих на территории объекта культурного наследия объектов капитального строительства; проведение земляных, строительных, мелиоративных и иных работ, за исключением работ по сохранению (воссозданию) объекта культурного наследия или его отдельных элементов, сохранению историко-градостроительной или природной среды объекта культурного наследия, работ по капитальному ремонту общего имущества в многоквартирных домах, являющихся объектами культурного наследия, работ по капитальному ремонту общего имущества в многоквартирных домах, расположенных на территориях объектов культурного наследия и не являющихся объектами культурного наследия.

2. На территории объекта культурного наследия разрешается ведение хозяйственной деятельности, не противоречащей требованиям обеспечения сохранности объекта культурного наследия и позволяющей обеспечить функционирование объекта культурного наследия в современных условиях.

3. Требования к осуществлению деятельности в границах территории объекта культурного наследия и требования к содержанию и использованию территории объекта культурного наследия устанавливаются законодательством Российской Федерации и Санкт-Петербурга об объектах культурного наследия.