



ПРАВИТЕЛЬСТВО САНКТ-ПЕТЕРБУРГА
КОМИТЕТ ПО ГОСУДАРСТВЕННОМУ КОНТРОЛЮ, ИСПОЛЬЗОВАНИЮ
И ОХРАНЕ ПАМЯТНИКОВ ИСТОРИИ И КУЛЬТУРЫ
РАСПОРЯЖЕНИЕ

окуд

04.07.2024

№ 884-рп

**Об утверждении границ и режима использования территории
объекта культурного наследия регионального значения
«Кировский мост»**

В соответствии со статьей 3.1, подпунктом 10 пункта 2 статьи 33 Федерального закона от 25.06.2002 № 73-ФЗ «Об объектах культурного наследия (памятниках истории и культуры) народов Российской Федерации» и пунктом 3.12 Положения о Комитете по государственному контролю, использованию и охране памятников истории и культуры, утвержденного постановлением Правительства Санкт-Петербурга от 28.04.2004 № 651, на основании историко-культурного исследования, выполненного ООО «Петрокарта» (от 09.10.2023 рег. № 01-43-24374/23-0-0):

1. Утвердить:

1.1. Границы территории объекта культурного наследия регионального значения «Кировский мост», расположенного по адресу: Санкт-Петербург, через реку Неву, согласно приложению № 1 к распоряжению.

1.2. Режим использования территории объекта культурного наследия регионального значения «Кировский мост», расположенного по адресу: Санкт-Петербург, через реку Неву, согласно приложению № 2 к распоряжению.

2. План границ территории объекта культурного наследия регионального значения «Троицкий мост», утвержденный КГИОП 24.01.2008, признать утратившим силу.

3. Начальнику отдела государственного реестра объектов культурного наследия обеспечить:

3.1. Направление в Управление Федеральной службы государственной регистрации, кадастра и картографии по Санкт-Петербургу, Комитет по градостроительству и архитектуре копий распоряжений в срок, не превышающий пяти рабочих дней со дня издания распоряжения.


3.2. Уведомление лиц, являющихся собственниками или иными законными владельцами объекта, указанного в пункте 1 распоряжения, в срок, не превышающий трех рабочих дней со дня издания распоряжения.

3.3. Размещение настоящего распоряжения в электронной форме в локальной компьютерной сети КГИОП и его официальное опубликование.

3.4. Внесение соответствующих изменений в «Геоинформационную базу данных по объектам культурного наследия, границам и режимам зон охраны на территории Санкт-Петербурга».

4. Контроль за выполнением распоряжения возложить на начальника Управления государственного реестра объектов культурного наследия.

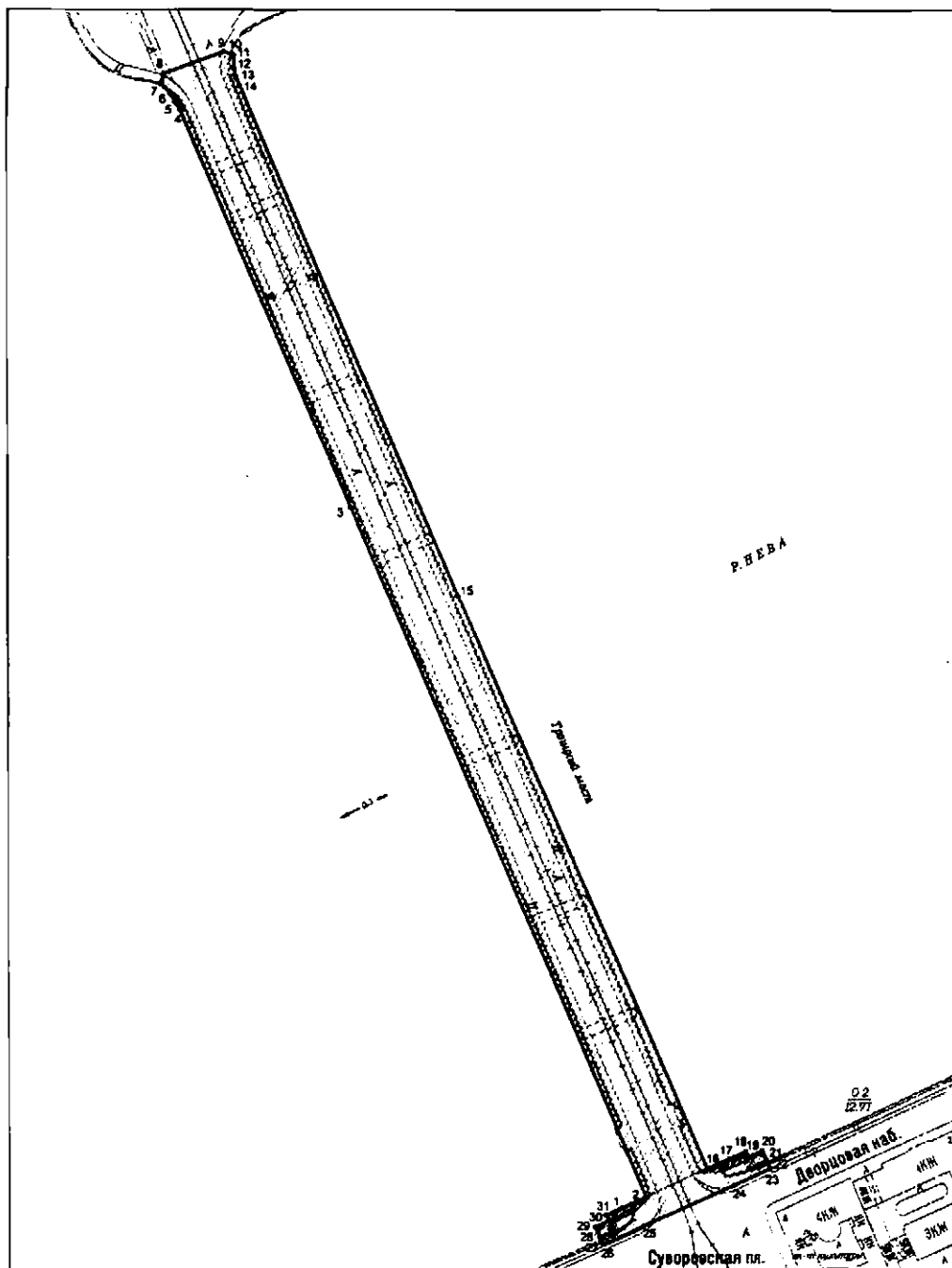
**Временно исполняющий обязанности
председателя КГИОП**



А.В. Михайлов




Границы территории объекта культурного наследия регионального значения
«Кировский мост» (далее – объект культурного наследия), расположенного по адресу:
Санкт-Петербург, через реку Неву

1. Схема границ территории объекта культурного наследия:



Масштаб 1: 2000

Условные обозначения:

-  граница объекта культурного наследия
-  1 характерная точка границы объекта культурного наследия
-  территория, занимаемая объектом культурного наследия регионального значения

**Перечень координат характерных точек границ территории
объекта культурного наследия:**

| Сведения о местоположении границ объекта | | | | | |
|---|---------------|-----------|---|--|--|
| 1. Система координат СК-1964 | | | | | |
| 2. Сведения о характерных точках границ объекта | | | | | |
| Обозначение характерных точек границ | Координаты, м | | Метод определения координат характерной точки | Средняя квадратическая погрешность положения характерной точки (M _т), м | Описание обозначения точки на местности (при наличии) |
| | X | Y | | | |
| 1 | 2 | 3 | 4 | 5 | 6 |
| 1 | 95448.57 | 114450.62 | Геодезический метод | 0.10 | - |
| 2 | 95453.72 | 114461.97 | Геодезический метод | 0.10 | - |
| 3 | 95776.68 | 114324.31 | Геодезический метод | 0.10 | - |
| 4 | 95962.46 | 114244.25 | Геодезический метод | 0.10 | - |
| 5 | 95965.93 | 114242.13 | Геодезический метод | 0.10 | - |
| 6 | 95969.67 | 114239.81 | Геодезический метод | 0.10 | - |
| 7 | 95974.59 | 114235.56 | Геодезический метод | 0.10 | - |
| 8 | 95978.97 | 114236.51 | Геодезический метод | 0.10 | - |
| 9 | 95989.36 | 114264.84 | Геодезический метод | 0.10 | - |
| 10 | 95988.15 | 114268.74 | Геодезический метод | 0.10 | - |
| 11 | 95987.66 | 114269.67 | Геодезический метод | 0.10 | - |
| 12 | 95981.59 | 114269.68 | Геодезический метод | 0.10 | - |
| 13 | 95977.22 | 114270.72 | Геодезический метод | 0.10 | - |
| 14 | 95973.55 | 114272.38 | Геодезический метод | 0.10 | - |
| 15 | 95734.94 | 114374.56 | Геодезический метод | 0.10 | - |
| 16 | 95466.64 | 114490.68 | Геодезический метод | 0.10 | - |
| 17 | 95471.37 | 114501.24 | Геодезический метод | 0.10 | - |
| 18 | 95474.81 | 114508.86 | Геодезический метод | 0.10 | - |
| 19 | 95472.16 | 114510.04 | Геодезический метод | 0.10 | - |
| 20 | 95475.10 | 114516.60 | Геодезический метод | 0.10 | - |
| 21 | 95470.53 | 114518.54 | Геодезический метод | 0.10 | - |
| 22 | 95469.40 | 114519.07 | Геодезический метод | 0.10 | - |
| 23 | 95466.82 | 114520.30 | Геодезический метод | 0.10 | - |
| 24 | 95459.09 | 114503.37 | Геодезический метод | 0.10 | - |
| 25 | 95440.09 | 114460.91 | Геодезический метод | 0.10 | - |
| 26 | 95431.15 | 114442.27 | Геодезический метод | 0.10 | - |
| 27 | 95433.77 | 114441.14 | Геодезический метод | 0.10 | - |
| 28 | 95434.92 | 114440.64 | Геодезический метод | 0.10 | - |
| 29 | 95439.67 | 114438.31 | Геодезический метод | 0.10 | - |
| 30 | 95442.61 | 114444.61 | Геодезический метод | 0.10 | - |
| 31 | 95445.23 | 114443.36 | Геодезический метод | 0.10 | - |
| 1 | 95448.57 | 114450.62 | Геодезический метод | 0.10 | - |

Режим использования территории объекта культурного наследия регионального значения
«Кировский мост», расположенного по адресу: Санкт-Петербург, через реку Неву

1. На территории объекта культурного наследия запрещаются: строительство объектов капитального строительства и увеличение объемно-пространственных характеристик существующих на территории объекта культурного наследия объектов капитального строительства; проведение земляных, строительных, мелиоративных и иных работ, за исключением работ по сохранению (воссозданию) объекта культурного наследия или его отдельных элементов, сохранению историко-градостроительной или природной среды объекта культурного наследия, работ по капитальному ремонту общего имущества в многоквартирных домах, являющихся объектами культурного наследия, работ по капитальному ремонту общего имущества в многоквартирных домах, расположенных на территориях объектов культурного наследия и не являющихся объектами культурного наследия.

2. На территории объекта культурного наследия разрешается ведение хозяйственной деятельности, не противоречащей требованиям обеспечения сохранности объекта культурного наследия и позволяющей обеспечить функционирование объекта культурного наследия в современных условиях.

3. Требования к осуществлению деятельности в границах территории объекта культурного наследия и требования к содержанию и использованию территории объекта культурного наследия устанавливаются законодательством Российской Федерации и Санкт-Петербурга об объектах культурного наследия.