



ПРАВИТЕЛЬСТВО САНКТ-ПЕТЕРБУРГА
КОМИТЕТ ПО ГОСУДАРСТВЕННОМУ КОНТРОЛЮ, ИСПОЛЬЗОВАНИЮ
И ОХРАНЕ ПАМЯТНИКОВ ИСТОРИИ И КУЛЬТУРЫ
РАСПОРЯЖЕНИЕ

окуд

04.04.2024

№ 891-рп

**Об утверждении границ и режима использования территории
объекта культурного наследия регионального значения
«Церковь Тихвинской иконы Божьей Матери»**

В соответствии со статьей 3.1, подпунктом 10 пункта 2 статьи 33 Федерального закона от 25.06.2002 № 73-ФЗ «Об объектах культурного наследия (памятниках истории и культуры) народов Российской Федерации» и пунктом 3.12 Положения о Комитете по государственному контролю, использованию и охране памятников истории и культуры, утвержденного постановлением Правительства Санкт-Петербурга от 28.04.2004 № 651, на основании историко-культурного исследования, выполненного ООО «Петрокарта» (от 09.10.2023 рег. № 01-43-24374/23-0-0):

1. Утвердить:

1.1. Границы территории объекта культурного наследия регионального значения «Церковь Тихвинской иконы Божьей Матери», расположенного по адресу: Санкт-Петербург, Лиговский пр., 128, лит. Д, согласно приложению № 1 к распоряжению.

1.2. Режим использования территории объекта культурного наследия регионального значения «Церковь Тихвинской иконы Божьей Матери», расположенного по адресу: Санкт-Петербург, Лиговский пр., 128, лит. Д, согласно приложению № 2 к распоряжению.

2. Начальнику отдела государственного реестра объектов культурного наследия обеспечить:

2.1. Направление в Управление Федеральной службы государственной регистрации, кадастра и картографии по Санкт-Петербургу, Комитет по градостроительству и архитектуре копий распоряжений в срок, не превышающий пяти рабочих дней со дня издания распоряжения.

2.2. Уведомление лиц, являющихся собственниками или иными законными владельцами объекта, указанного в пункте 1 распоряжения, в срок, не превышающий трех рабочих дней со дня издания распоряжения.

2.3. Размещение настоящего распоряжения в электронной форме в локальной компьютерной сети КГИОП и его официальное опубликование.

2.4. Внесение соответствующих изменений в «Геоинформационную базу данных по объектам культурного наследия, границам и режимам зон охраны на территории Санкт-Петербурга».

3. Контроль за выполнением распоряжения возложить на начальника Управления государственного реестра объектов культурного наследия.

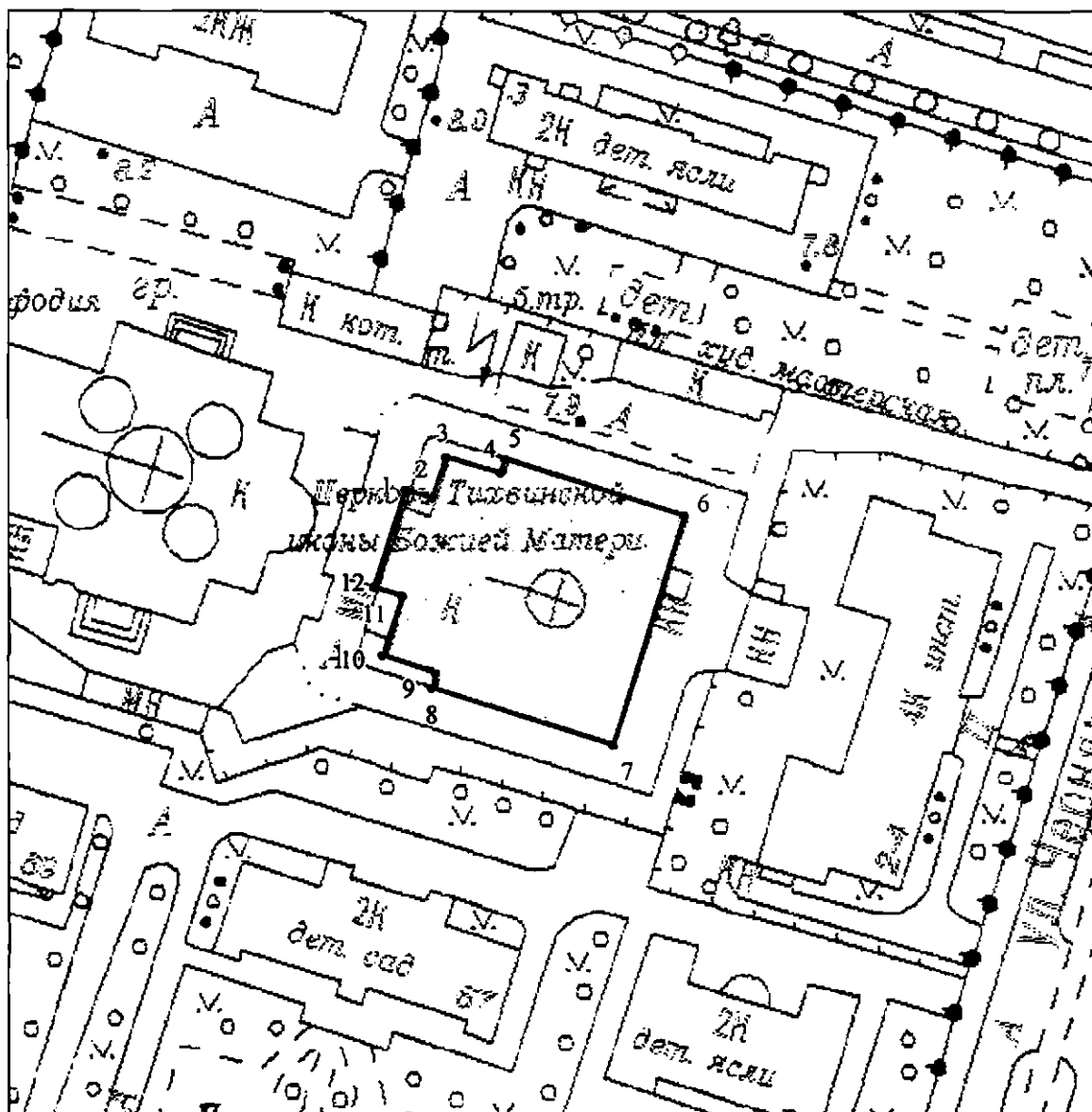
**Временно исполняющий обязанности
председателя КГИОП**



А.В. Михайлов




Границы территории объекта культурного наследия регионального значения
«Церковь Тихвинской иконы Божьей Матери» (далее – объект культурного наследия),
расположенного по адресу: Санкт-Петербург, Литовский пр., 128, лит. Д

1. Схема границ территории объекта культурного наследия:



Масштаб 1:1000

Условные обозначения:

-  граница объекта культурного наследия
-  1 характерная точка границы объекта культурного наследия
-  территория, занимаемая объектом культурного наследия регионального значения

Перечень координат характерных точек границ территории
объекта культурного наследия:

Сведения о местоположении границ объекта					
1. Система координат <u>СК-1964</u>					
2. Сведения о характерных точках границ объекта					
Обозначение характерных точек границ	Координаты, м		Метод определения координат характерной точки	Средняя квадратическая погрешность положения характерной точки (M _t), м	Описание обозначения точки на местности (при наличии)
	X	Y			
1	2	3	4	5	6
1	92100.91	115881.00	Метод спутниковых геодезических измерений (определений)	0.10	–
2	92099.70	115884.71	Метод спутниковых геодезических измерений (определений)	0.10	–
3	92105.48	115886.63	Метод спутниковых геодезических измерений (определений)	0.10	–
4	92103.28	115894.23	Метод спутниковых геодезических измерений (определений)	0.10	–
5	92105.23	115894.83	Метод спутниковых геодезических измерений (определений)	0.10	–
6	92097.25	115919.91	Метод спутниковых геодезических измерений (определений)	0.10	–
7	92065.32	115909.94	Метод спутниковых геодезических измерений (определений)	0.10	–
8	92073.33	115884.58	Метод спутниковых геодезических измерений (определений)	0.10	–
9	92075.38	115885.22	Метод спутниковых геодезических измерений (определений)	0.10	–
10	92077.88	115877.73	Метод спутниковых геодезических измерений (определений)	0.10	–
11	92086.09	115880.58	Метод спутниковых геодезических измерений (определений)	0.10	–
12	92087.39	115876.59	Метод спутниковых геодезических измерений (определений)	0.10	–
1	92100.91	115881.00	Метод спутниковых геодезических измерений (определений)	0.10	–

Режим использования территории объекта культурного наследия регионального значения
«Церковь Тихвинской иконы Божьей Матери», расположенного по адресу: Санкт-Петербург,
Лиговский пр., 128, лит. Д

1. На территории объекта культурного наследия запрещаются: строительство объектов капитального строительства и увеличение объемно-пространственных характеристик существующих на территории объекта культурного наследия объектов капитального строительства; проведение земляных, строительных, мелиоративных и иных работ, за исключением работ по сохранению (воссозданию) объекта культурного наследия или его отдельных элементов, сохранению историко-градостроительной или природной среды объекта культурного наследия, работ по капитальному ремонту общего имущества в многоквартирных домах, являющихся объектами культурного наследия, работ по капитальному ремонту общего имущества в многоквартирных домах, расположенных на территориях объектов культурного наследия и не являющихся объектами культурного наследия.

2. На территории объекта культурного наследия разрешается ведение хозяйственной деятельности, не противоречащей требованиям обеспечения сохранности объекта культурного наследия и позволяющей обеспечить функционирование объекта культурного наследия в современных условиях.

3. Требования к осуществлению деятельности в границах территории объекта культурного наследия и требования к содержанию и использованию территории объекта культурного наследия устанавливаются законодательством Российской Федерации и Санкт-Петербурга об объектах культурного наследия.