



ПРАВИТЕЛЬСТВО САНКТ-ПЕТЕРБУРГА
КОМИТЕТ ПО ГОСУДАРСТВЕННОМУ КОНТРОЛЮ, ИСПОЛЬЗОВАНИЮ
И ОХРАНЕ ПАМЯТНИКОВ ИСТОРИИ И КУЛЬТУРЫ
РАСПОРЯЖЕНИЕ

окуд

04.07.2024

№ 882-рп

**Об утверждении границ и режима использования территории
объекта культурного наследия регионального значения
«Мост Пестеля на Фонтанке»**

В соответствии со статьей 3.1, подпунктом 10 пункта 2 статьи 33 Федерального закона от 25.06.2002 № 73-ФЗ «Об объектах культурного наследия (памятниках истории и культуры) народов Российской Федерации» и пунктом 3.12 Положения о Комитете по государственному контролю, использованию и охране памятников истории и культуры, утвержденного постановлением Правительства Санкт-Петербурга от 28.04.2004 № 651, на основании историко-культурного исследования, выполненного ООО «Петрокарта» (от 09.10.2023 рег. № 01-43-24374/23-0-0):

1. Утвердить:

1.1. Границы территории объекта культурного наследия регионального значения «Мост Пестеля на Фонтанке», расположенного по адресу: Санкт-Петербург, через р. Фонтанку по ул. Пестеля, согласно приложению № 1 к распоряжению.

1.2. Режим использования территории объекта культурного наследия регионального значения «Мост Пестеля на Фонтанке», расположенного по адресу: Санкт-Петербург, через р. Фонтанку по ул. Пестеля, согласно приложению № 2 к распоряжению.

2. Начальнику отдела государственного реестра объектов культурного наследия обеспечить:

2.1. Направление в Управление Федеральной службы государственной регистрации, кадастра и картографии по Санкт-Петербургу, Комитет по градостроительству и архитектуре копий распоряжений в срок, не превышающий пяти рабочих дней со дня издания распоряжения.

2.2. Уведомление лиц, являющихся собственниками или иными законными владельцами объекта, указанного в пункте 1 распоряжения, в срок, не превышающий трех рабочих дней со дня издания распоряжения.

2.3. Размещение настоящего распоряжения в электронной форме в локальной компьютерной сети КГИОП и его официальное опубликование.

2.4. Внесение соответствующих изменений в «Геоинформационную базу данных по объектам культурного наследия, границам и режимам зон охраны на территории Санкт-Петербурга».

3. Контроль за выполнением распоряжения возложить на начальника Управления государственного реестра объектов культурного наследия.

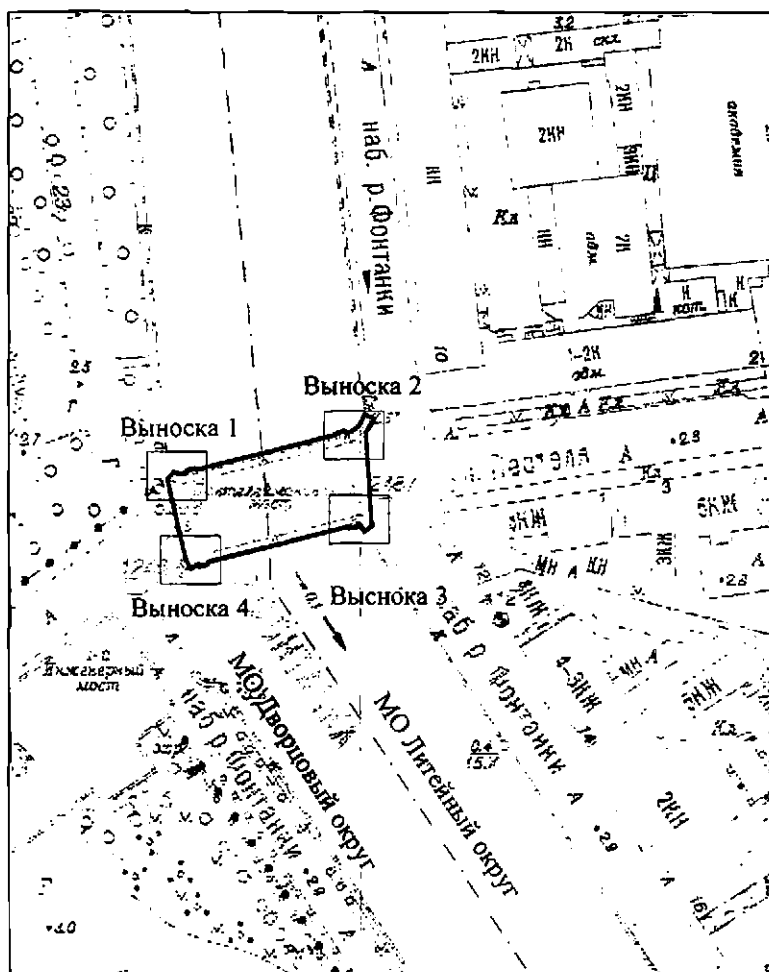
**Временно исполняющий обязанности
председателя КГИОП**



А.В. Михайлов

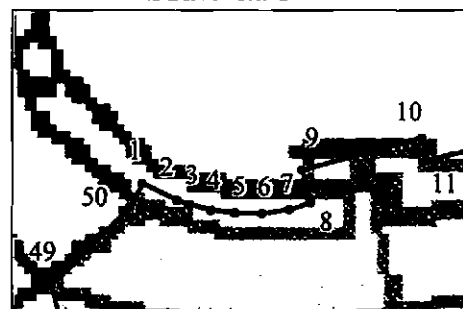
Границы территории объекта культурного наследия регионального значения
«Мост Пестеля на Фонтанке» (далее – объект культурного наследия), расположенного по адресу:
Санкт-Петербург, через р. Фонтанку по ул. Пестеля

1. Схема границ территории объекта культурного наследия:

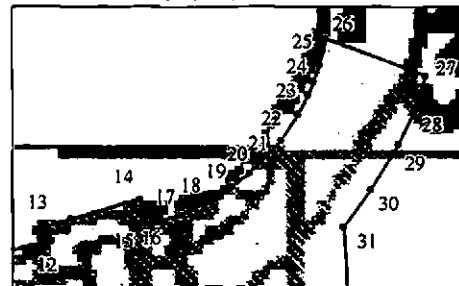


Масштаб 1: 2000

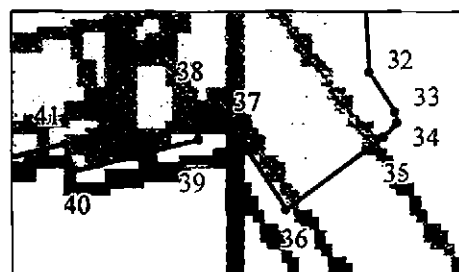
Выноска 1



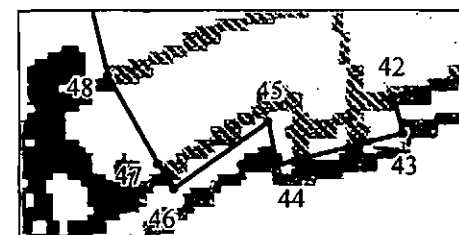
Выноска 2







Выноска 3



Выноска 4



Условные обозначения:

-  граница объекта культурного наследия
-  1 характерная точка границы объекта культурного наследия
-  территория, занимаемая объектом культурного наследия регионального значения
-  граница административно-территориальных образований

Перечень координат характерных точек границ территории
объекта культурного наследия:

Сведения о местоположении границ объекта					
1. Система координат СК-1964					
2. Сведения о характерных точках границ объекта					
Обозначение характерных точек границ	Координаты, м		Метод определения координат характерной точки	Средняя квадратическая погрешность положения характерной точки (M _i), м	Описание обозначения точки на местности (при наличии)
	X	Y			
1	2	3	4	5	6
1	94987.77	114951.00	Аналитический метод	0.10	—
2	94987.44	114951.69	Аналитический метод	0.10	—
3	94987.36	114951.93	Аналитический метод	0.10	—
4	94987.25	114952.36	Аналитический метод	0.10	—
5	94987.20	114952.83	Аналитический метод	0.10	—
6	94987.19	114953.37	Аналитический метод	0.10	—
7	94987.26	114953.90	Аналитический метод	0.10	—
8	94987.40	114954.32	Аналитический метод	0.10	—
9	94988.04	114954.15	Аналитический метод	0.10	—
10	94988.67	114956.51	Аналитический метод	0.10	—
11	94988.23	114956.61	Аналитический метод	0.10	—
12	94997.46	114993.86	Аналитический метод	0.10	—
13	94997.84	114993.77	Аналитический метод	0.10	—
14	94998.57	114996.19	Аналитический метод	0.10	—
15	94997.93	114996.33	Аналитический метод	0.10	—
16	94997.96	114996.68	Аналитический метод	0.10	—
17	94998.15	114997.25	Аналитический метод	0.10	—
18	94998.49	114997.93	Аналитический метод	0.10	—
19	94998.90	114998.62	Аналитический метод	0.10	—
20	94999.25	114999.06	Аналитический метод	0.10	—
21	95000.10	114999.89	Аналитический метод	0.10	—
22	95000.79	115000.33	Аналитический метод	0.10	—
23	95001.31	115000.60	Аналитический метод	0.10	—
24	95001.66	115000.74	Аналитический метод	0.10	—
25	95002.10	115000.91	Аналитический метод	0.10	—
26	95002.79	115001.06	Аналитический метод	0.10	—
27	95001.81	115003.68	Аналитический метод	0.10	—
28	95000.90	115003.40	Аналитический метод	0.10	—
29	95000.00	115002.97	Аналитический метод	0.10	—
30	94998.83	115002.26	Аналитический метод	0.10	—
31	94997.81	115001.53	Аналитический метод	0.10	—
32	94974.69	115002.84	Аналитический метод	0.10	—
33	94973.91	115003.35	Аналитический метод	0.10	—
34	94973.69	115003.39	Аналитический метод	0.10	—
35	94973.42	115003.12	Аналитический метод	0.10	—
36	94972.01	115001.20	Аналитический метод	0.10	—
37	94973.98	114999.89	Аналитический метод	0.10	—
38	94974.16	114999.26	Аналитический метод	0.10	—
39	94973.36	114999.48	Аналитический метод	0.10	—
40	94972.74	114997.00	Аналитический метод	0.10	—
41	94973.29	114996.86	Аналитический метод	0.10	—
42	94964.03	114959.77	Аналитический метод	0.10	—
43	94963.31	114959.95	Аналитический метод	0.10	—
44	94962.69	114957.47	Аналитический метод	0.10	—
45	94963.54	114957.31	Аналитический метод	0.10	—
46	94962.23	114955.46	Аналитический метод	0.10	—
47	94962.72	114955.13	Аналитический метод	0.10	—
48	94964.44	114954.14	Аналитический метод	0.10	—
49	94985.78	114949.21	Аналитический метод	0.10	—
50	94987.31	114950.76	Аналитический метод	0.10	—
1	94987.77	114951.00	Аналитический метод	0.10	—

Режим использования территории объекта культурного наследия регионального значения
«Мост Пестеля на Фонтанке», расположенного по адресу: Санкт-Петербург, через р. Фонтанку
по ул. Пестеля

1. На территории объекта культурного наследия запрещаются: строительство объектов капитального строительства и увеличение объемно-пространственных характеристик существующих на территории объекта культурного наследия объектов капитального строительства; проведение земляных, строительных, мелиоративных и иных работ, за исключением работ по сохранению (воссозданию) объекта культурного наследия или его отдельных элементов, сохранению историко-градостроительной или природной среды объекта культурного наследия, работ по капитальному ремонту общего имущества в многоквартирных домах, являющихся объектами культурного наследия, работ по капитальному ремонту общего имущества в многоквартирных домах, расположенных на территориях объектов культурного наследия и не являющихся объектами культурного наследия.

2. На территории объекта культурного наследия разрешается ведение хозяйственной деятельности, не противоречащей требованиям обеспечения сохранности объекта культурного наследия и позволяющей обеспечить функционирование объекта культурного наследия в современных условиях.

3. Требования к осуществлению деятельности в границах территории объекта культурного наследия и требования к содержанию и использованию территории объекта культурного наследия устанавливаются законодательством Российской Федерации и Санкт-Петербурга об объектах культурного наследия.