



ПРАВИТЕЛЬСТВО САНКТ-ПЕТЕРБУРГА  
КОМИТЕТ ПО ГОСУДАРСТВЕННОМУ КОНТРОЛЮ, ИСПОЛЬЗОВАНИЮ  
И ОХРАНЕ ПАМЯТНИКОВ ИСТОРИИ И КУЛЬТУРЫ  
РАСПОРЯЖЕНИЕ

окуд

01.04.2024

№ 850-рп

**Об утверждении предмета охраны  
объекта культурного наследия федерального  
значения «Парк»**

В соответствии с подпунктом 10 пункта 2 статьи 33 Федерального закона от 25.06.2002 № 73-ФЗ «Об объектах культурного наследия (памятниках истории и культуры) народов Российской Федерации» и пунктом 3.12 Положения о Комитете по государственному контролю, использованию и охране памятников истории и культуры, утвержденного постановлением Правительства Санкт-Петербурга от 28.04.2004 № 651, в связи с позицией судов общей юрисдикции относительно нормативного характера правовых актов, утверждающих предмет охраны объекта культурного наследия:

1. Утвердить предмет охраны объекта культурного наследия федерального значения «Парк», XVIII в., 1771–1774 гг., 1834–1839 гг., 1947–1953 гг., расположенного по адресу: Санкт-Петербург, Пулковское шоссе, дом 65, входящего в состав объекта культурного наследия федерального значения «Обсерватория Пулковская», 2-я пол. XVIII–2-я пол. XX вв., согласно приложению к распоряжению.

2. Распоряжение КГИОП от 16.10.2018 № 414-р «Об утверждении предмета охраны объекта культурного наследия федерального значения «Парк» входящего в состав объекта культурного наследия федерального значения «Обсерватория Пулковская» признать утратившим силу.


3. Начальнику отдела государственного реестра объектов культурного наследия Управления государственного реестра объектов культурного наследия обеспечить размещение настоящего распоряжения в электронной форме в локальной компьютерной сети КГИОП и его официальное опубликование.

4. Контроль за выполнением распоряжения возложить на начальника Управления государственного реестра объектов культурного наследия.

Заместитель председателя КГИОП


Г.Р. Аганова

Предмет охраны объекта культурного наследия федерального значения «Парк», XVIII в., 1771–1774 гг., 1834–1839 гг., 1947–1953 гг., расположенного по адресу: Санкт–Петербург, Пулковское шоссе, дом 65, входящего в состав объекта культурного наследия федерального значения «Обсерватория Пулковская»

№ п п	Видовая принадлежность предмета охраны	Предмет охраны	Фотофиксация
1	2	3	4
1	<p>Объемно-пространственное и планировочное решение территории:</p>	<p>исторические, визуальные панорамные связи;</p> <p>конфигурация территории в плане;</p> <p>объемно-пространственная и планировочная композиция;</p> <p>объемно-пространственное решение западной части участка в виде открытых пространств, восточной части - сочетание открытых (поляны, газоны, пруды, дороги) и закрытых пространств (лесные массивы) с ландшафтными группами деревьев и кустарников;</p> <p>рельеф территории – ровная поверхность верхушки горы, пологий спуск на юге, более крутой северо-восточный склон, с несколькими оврагами, понижениями различного вида, холмами, террасами;</p> <p>высотные отметки территории;</p>	 <p>The image block contains two parts. The top part is a detailed architectural plan of the park area, showing various zones, paths, and structures. It includes a legend with symbols for different types of spaces and features. The bottom part is a black and white aerial photograph of the same area, showing the terrain, vegetation, and the layout of the park as seen from above.</p>

исторический тип планировки северо-восточной части участка (к северу от главного здания обсерватории) – пейзажный (сохранившиеся элементы планировки парка XVIII в., садовый мастер Буш Б., и сохранившиеся элементы планировки парка XIX в., архитектор А.П. Брюллов: исторические поляны, пейзажные дорожки, ручей, каналы, пруды, газоны, аллеи и солитерные посадки деревьев и кустарников);

регулярный тип планировки Научной площадки с главным зданием обсерватории в центре:



План застройки Крымской астрофизической обсерватории. 1884



историческое планировочное решение дорожно-тропиночной сети (местоположение), система сохранившихся исторических пейзажных и садово-парковых дорог и аллей, включая пейзажную Тиховскую дорогу и Меридианную дорожку;




хвойные роши и еловая аллеяная посадка  
в южной части парка (с севера на юг):



историческая гидротехническая система  
(пруды, ручей, каналы, фонтан-поилка  
«Грот») – местоположение, габариты,  
историческая функция:

пруды (2 пруда к юго-западу от здания  
обсерватории, 2 - к северо-западу от  
здания обсерватории) – историческое  
местоположение, конфигурация,  
дерновое берегоукрепление;

		<p>старовозрастные (150-180 лет) деревья – местоположение (на северном склоне), видовой состав (клен остролистный, вяз гладкий, дуб черешчатый, липа мелколистная, ясень обыкновенный, тополь берлинский).</p>	
--	--	--	--

			
--	--	--	---