



ПРАВИТЕЛЬСТВО САНКТ-ПЕТЕРБУРГА
КОМИТЕТ ПО ГОСУДАРСТВЕННОМУ КОНТРОЛЮ, ИСПОЛЬЗОВАНИЮ
И ОХРАНЕ ПАМЯТНИКОВ ИСТОРИИ И КУЛЬТУРЫ

РАСПОРЯЖЕНИЕ

окуд

28.06.2024

№ 839 - рп

**Об утверждении предмета охраны
объекта культурного наследия федерального значения
«Сквер»**

В соответствии со статьей 3 Закона Санкт-Петербурга от 12.07.2007 № 333-64 «Об охране объектов культурного наследия в Санкт-Петербурге» и пунктом 3.12 Положения о Комитете по государственному контролю, использованию и охране памятников истории и культуры, утвержденного постановлением Правительства Санкт-Петербурга от 28.04.2004 № 651:

1. Утвердить предмет охраны объекта культурного наследия федерального значения «Сквер», входящего в состав объекта культурного наследия федерального значения «Собор Софийский», расположенного по адресу: Санкт-Петербург, город Пушкин, Софийская пл., согласно приложению к распоряжению.






2. Начальнику отдела государственного реестра объектов культурного наследия Управления государственного реестра объектов культурного наследия обеспечить размещение распоряжения в электронной форме в локальной компьютерной сети КГИОП и его официальное опубликование.



3. Контроль за выполнением распоряжения возложить на начальника Управления государственного реестра объектов культурного наследия.



Заместитель председателя КГИОП

Г.Р. Аганова

Предмет охраны
объекта культурного наследия федерального значения
«Сквер», входящего в состав объекта культурного наследия федерального значения
«Собор Софийский», расположенного по адресу:
Санкт-Петербург, г. Пушкин, Софийская пл.

№ пп	Видовая принадлежность предмета охраны	Предмет охраны	Фотофиксация
1	2	3	4
1	Объёмно-пространственное решение	<p>Местоположение сквера в районе г. Пушкина София, на Софийской пл., между улицами: Красной Звезды, Огородной, Гусарской и безымянным проездом;</p> <p>конфигурация в плане – прямоугольный, приближенный к квадрату;</p> <p>непосредственные визуальные и композиционные связи с объектами культурного наследия, входящими в состав ансамбля «Собор Софийский», а именно: «Собор» и «Колокольня», расположенными на территории сквера;</p> <p>внешние визуальные связи с объектами (выявленными объектами) культурного наследия, расположенными за пределами ансамбля: «Скотный двор (казармы Гусарского полка)», «Казармы лейб-гвардии Е.И.В. Кирасирского полка», «Тир лейб-гвардии Кирасирского и Гусарского полков»;</p>	    

		<p>историческое пространственное решение: регулярная композиция; сочетание открытых пространств (газоны, дорожки, площадки) с солитерными посадками и аллеями;</p> <p>аллейные посадки, в т.ч. вокруг собора;</p> <p>исторические (появившиеся до 1917 года) дорожки и площадки (конструкция – из высевок гранита розового цвета на щебеночном основании);</p> <p>рельеф ровный;</p> <p>газоны обыкновенные;</p> <p>дренажная и мелиоративная система;</p>	
2.	<p>Планировочное решение:</p>	<p>историческое (сформировавшееся до 1917 г.) регулярное планировочное решение с прямыми дорожками, соединяющимися на площадке у собора и четырьмя прямоугольными газонами, газонами, опоясывающими собор по кругу, аллейными посадками по периметру прямоугольных газонов и по кругу вокруг собора;</p>	 <p>План. 1867 г.</p>

			 <p data-bbox="1086 533 1437 566">Аэрофотосъемка. 1940-е гг.</p> 
3.	Насаждения:	Средне- и старовозрастной дровостой; породный состав насаждений, в т.ч. лиственница, липа.	