



ПРАВИТЕЛЬСТВО САНКТ-ПЕТЕРБУРГА
КОМИТЕТ ПО ГОСУДАРСТВЕННОМУ КОНТРОЛЮ, ИСПОЛЬЗОВАНИЮ
И ОХРАНЕ ПАМЯТНИКОВ ИСТОРИИ И КУЛЬТУРЫ
РАСПОРЯЖЕНИЕ

окуд

25.06.2024

№ 834-рп

**Об утверждении границ и режима использования территории
объекта культурного наследия федерального значения
«Главное казначейство»**

В соответствии со статьей 3.1, подпунктом 10 пункта 2 статьи 33 Федерального закона от 25.06.2002 № 73-ФЗ «Об объектах культурного наследия (памятниках истории и культуры) народов Российской Федерации» и пунктом 3.12 Положения о Комитете по государственному контролю, использованию и охране памятников истории и культуры, утвержденного постановлением Правительства Санкт-Петербурга от 28.04.2004 № 651, на основании историко-культурного исследования, выполненного ООО «Петрокарта» (от 09.10.2023 рег. № 01-43-24374/23-0-0):

1. Утвердить:

1.1. Границы территории объекта культурного наследия федерального значения «Главное казначейство», расположенного по адресу: г. Санкт-Петербург, набережная реки Фонтанки, дом 70-72-74, литера А, согласно приложению № 1 к распоряжению.

1.2. Режим использования территории объекта культурного наследия федерального значения «Главное казначейство», расположенного по адресу: г. Санкт-Петербург, набережная реки Фонтанки, дом 70-72-74, литера А, согласно приложению № 2 к распоряжению.

2. План границ территории объекта культурного наследия федерального значения «Главное казначейство», утвержденный КГИОП 04.07.2005, признать утратившим силу.

3. Начальнику отдела государственного реестра объектов культурного наследия обеспечить:

3.1. Направление в Управление Федеральной службы государственной регистрации, кадастра и картографии по Санкт-Петербургу, Комитет по градостроительству и архитектуре копий распоряжений в срок, не превышающий пяти рабочих дней со дня издания распоряжения.

3.2. Уведомление лиц, являющихся собственниками или иными законными владельцами объекта, указанного в пункте 1 распоряжения, в срок, не превышающий трех рабочих дней со дня издания распоряжения.

3.3. Размещение настоящего распоряжения в электронной форме в локальной компьютерной сети КГИОП и его официальное опубликование.

3.4. Внесение соответствующих изменений в «Геоинформационную базу данных по объектам культурного наследия, границам и режимам зон охраны на территории Санкт-Петербурга».

4. Контроль за выполнением распоряжения возложить на начальника Управления государственного реестра объектов культурного наследия.

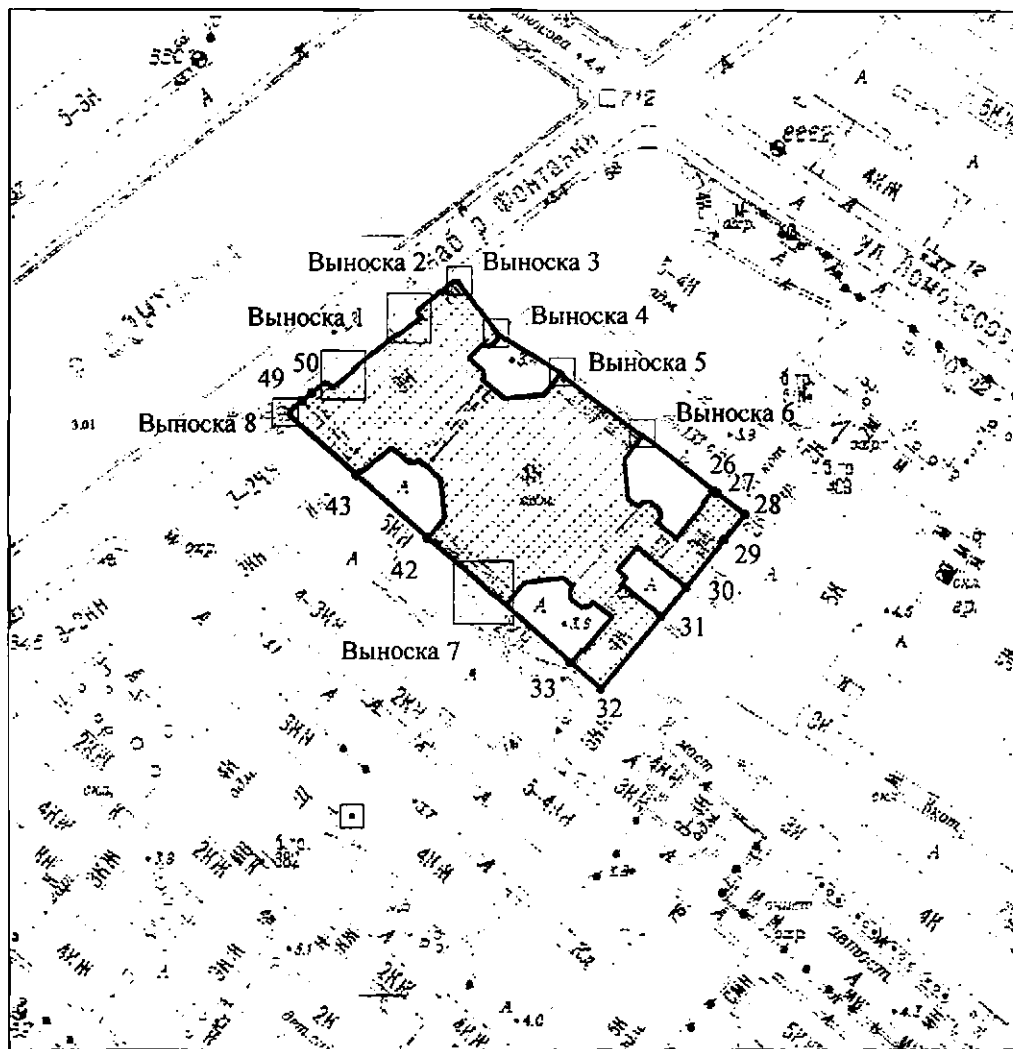
**Временно исполняющий обязанности
председателя КГИОП**



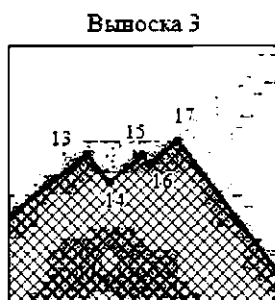
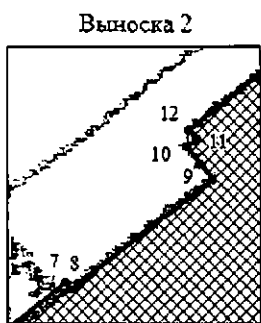
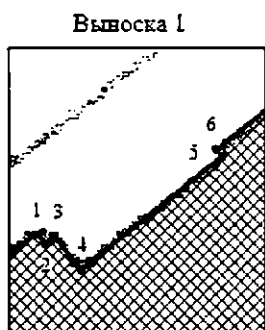

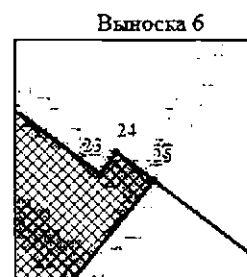
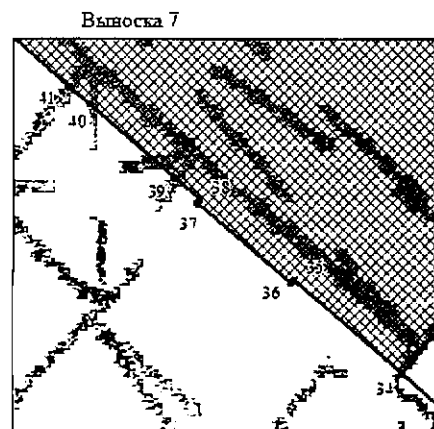
А.В. Михайлов

Границы территории объекта культурного наследия федерального значения
«Главное казначейство» (далее – объект культурного наследия), расположенного по адресу:
г. Санкт-Петербург, набережная реки Фонтанки, дом 70-72-74, литера А




1. Схема границ территории объекта культурного наследия:



Масштаб 1:2000



Условные обозначения:

-  граница объекта культурного наследия
-  1 характеристическая точка границы объекта культурного наследия
-  территория, занимаемая объектом культурного наследия федерального значения

Перечень координат характерных точек границ территории
объекта культурного наследия:

Сведения о местоположении границ объекта					
1. Система координат СК-1964					
2. Сведения о характерных точках границ объекта					
Обозначение характерных точек границ	Координаты, м		Метод определения координат характерной точки	Средняя квадратическая погрешность положения характерной точки (M _i), м	Описание обозначения точки на местности (при наличии)
	X	Y			
1	2	3	4	5	6
1	93361.55	114784.99	Аналитический метод	0.10	–
2	93361.14	114785.32	Аналитический метод	0.10	–
3	93361.46	114785.72	Аналитический метод	0.10	–
4	93360.09	114786.80	Аналитический метод	0.10	–
5	93364.76	114792.72	Аналитический метод	0.10	–
6	93365.11	114792.47	Аналитический метод	0.10	–
7	93374.27	114804.16	Аналитический метод	0.10	–
8	93373.97	114804.39	Аналитический метод	0.10	–
9	93378.59	114810.35	Аналитический метод	0.10	–
10	93379.92	114809.24	Аналитический метод	0.10	–
11	93380.24	114809.65	Аналитический метод	0.10	–
12	93380.65	114809.34	Аналитический метод	0.10	–
13	93388.02	114818.70	Аналитический метод	0.10	–
14	93387.68	114818.98	Аналитический метод	0.10	–
15	93388.01	114819.40	Аналитический метод	0.10	–
16	93387.92	114819.47	Аналитический метод	0.10	–
17	93388.19	114819.82	Аналитический метод	0.10	–
18	93374.44	114830.36	Аналитический метод	0.10	–
19	93374.10	114830.62	Аналитический метод	0.10	–
20	93363.97	114847.23	Аналитический метод	0.10	–
21	93363.60	114847.76	Аналитический метод	0.10	–
22	93363.35	114847.55	Аналитический метод	0.10	–
23	93347.72	114868.23	Аналитический метод	0.10	–
24	93348.01	114868.43	Аналитический метод	0.10	–
25	93347.63	114868.92	Аналитический метод	0.10	–
26	93333.34	114887.48	Аналитический метод	0.10	–
27	93332.46	114888.61	Аналитический метод	0.10	–
28	93326.88	114895.85	Аналитический метод	0.10	–
29	93320.28	114890.50	Аналитический метод	0.10	–
30	93307.63	114880.27	Аналитический метод	0.10	–
31	93300.02	114873.68	Аналитический метод	0.10	–
32	93280.70	114857.74	Аналитический метод	0.10	–
33	93287.63	114849.90	Аналитический метод	0.10	–
34	93302.85	114832.69	Аналитический метод	0.10	–
35	93305.55	114829.57	Аналитический метод	0.10	–
36	93305.46	114829.49	Аналитический метод	0.10	–
37	93307.78	114826.79	Аналитический метод	0.10	–
38	93307.88	114826.86	Аналитический метод	0.10	–
39	93308.49	114826.15	Аналитический метод	0.10	–
40	93310.58	114823.70	Аналитический метод	0.10	–
41	93311.08	114823.12	Аналитический метод	0.10	–
42	93320.68	114812.18	Аналитический метод	0.10	–
43	93337.18	114793.37	Аналитический метод	0.10	–
44	93353.05	114775.28	Аналитический метод	0.10	–
45	93353.37	114775.69	Аналитический метод	0.10	–
46	93353.50	114775.58	Аналитический метод	0.10	–
47	93353.81	114775.99	Аналитический метод	0.10	–
48	93354.22	114775.67	Аналитический метод	0.10	–
49	93356.87	114779.04	Аналитический метод	0.10	–
50	93358.88	114781.60	Аналитический метод	0.10	–
I	93361.55	114784.99	Аналитический метод	0.10	–

Режим использования территории объекта культурного наследия федерального значения «Главное казначейство», расположенного по адресу: г. Санкт-Петербург, набережная реки Фонтанки, дом 70-72-74, литера А

1. На территории объекта культурного наследия запрещаются: строительство объектов капитального строительства и увеличение объемно-пространственных характеристик существующих на территории объекта культурного наследия объектов капитального строительства; проведение земляных, строительных, мелиоративных и иных работ, за исключением работ по сохранению (воссозданию) объекта культурного наследия или его отдельных элементов, сохранению историко-градостроительной или природной среды объекта культурного наследия, работ по капитальному ремонту общего имущества в многоквартирных домах, являющихся объектами культурного наследия, работ по капитальному ремонту общего имущества в многоквартирных домах, расположенных на территориях объектов культурного наследия и не являющихся объектами культурного наследия.

2. На территории объекта культурного наследия разрешается ведение хозяйственной деятельности, не противоречащей требованиям обеспечения сохранности объекта культурного наследия и позволяющей обеспечить функционирование объекта культурного наследия в современных условиях.

3. Требования к осуществлению деятельности в границах территории объекта культурного наследия и требования к содержанию и использованию территории объекта культурного наследия устанавливаются законодательством Российской Федерации и Санкт-Петербурга об объектах культурного наследия.