



ПРАВИТЕЛЬСТВО САНКТ-ПЕТЕРБУРГА  
КОМИТЕТ ПО ГОСУДАРСТВЕННОМУ КОНТРОЛЮ, ИСПОЛЬЗОВАНИЮ  
И ОХРАНЕ ПАМЯТНИКОВ ИСТОРИИ И КУЛЬТУРЫ  
РАСПОРЯЖЕНИЕ

окуд

25.06.2024

№ 835-рп

**Об утверждении границ и режима использования территории объекта культурного наследия федерального значения «Дом, где в 1775-1790 гг. жил писатель Радищев А.Н. и была напечатана книга «Путешествие из Петербурга в Москву»**

В соответствии со статьей 3.1, подпунктом 10 пункта 2 статьи 33 Федерального закона от 25.06.2002 № 73-ФЗ «Об объектах культурного наследия (памятниках истории и культуры) народов Российской Федерации» и пунктом 3.12 Положения о Комитете по государственному контролю, использованию и охране памятников истории и культуры, утвержденного постановлением Правительства Санкт-Петербурга от 28.04.2004 № 651, на основании историко-культурного исследования, выполненного ООО «Петрокарта» (от 09.10.2023 рег. № 01-43-24374/23-0-0):

1. Утвердить:

1.1. Границы территории объекта культурного наследия федерального значения «Дом, где в 1775-1790 гг. жил писатель Радищев А.Н. и была напечатана книга «Путешествие из Петербурга в Москву», расположенного по адресу: Санкт-Петербург, улица Марата, дом 14, литера А, согласно приложению № 1 к распоряжению.

1.2. Режим использования территории объекта культурного наследия федерального значения «Дом, где в 1775-1790 гг. жил писатель Радищев А.Н. и была напечатана книга «Путешествие из Петербурга в Москву», расположенного по адресу: Санкт-Петербург, улица Марата, дом 14, литера А, согласно приложению № 2 к распоряжению.

2. План границ территории объекта культурного наследия федерального значения «Дом, где в 1775-1790 гг. жил писатель Радищев А.Н. и была напечатана книга «Путешествие из Петербурга в Москву», утвержденный КГИОП 14.08.2002, признать утратившим силу.

3. Начальнику отдела государственного реестра объектов культурного наследия обеспечить:

3.1. Направление в Управление Федеральной службы государственной регистрации, кадастра и картографии по Санкт-Петербургу, Комитет по градостроительству и архитектуре копий распоряжений в срок, не превышающий пяти рабочих дней со дня издания распоряжения.

3.2. Уведомление лиц, являющихся собственниками или иными законными владельцами объекта, указанного в пункте 1 распоряжения, в срок, не превышающий трех рабочих дней со дня издания распоряжения.

3.3. Размещение настоящего распоряжения в электронной форме в локальной компьютерной сети КГИОП и его официальное опубликование.

3.4. Внесение соответствующих изменений в «Геоинформационную базу данных по объектам культурного наследия, границам и режимам зон охраны на территории Санкт-Петербурга».

4. Контроль за выполнением распоряжения возложить на начальника Управления государственного реестра объектов культурного наследия.

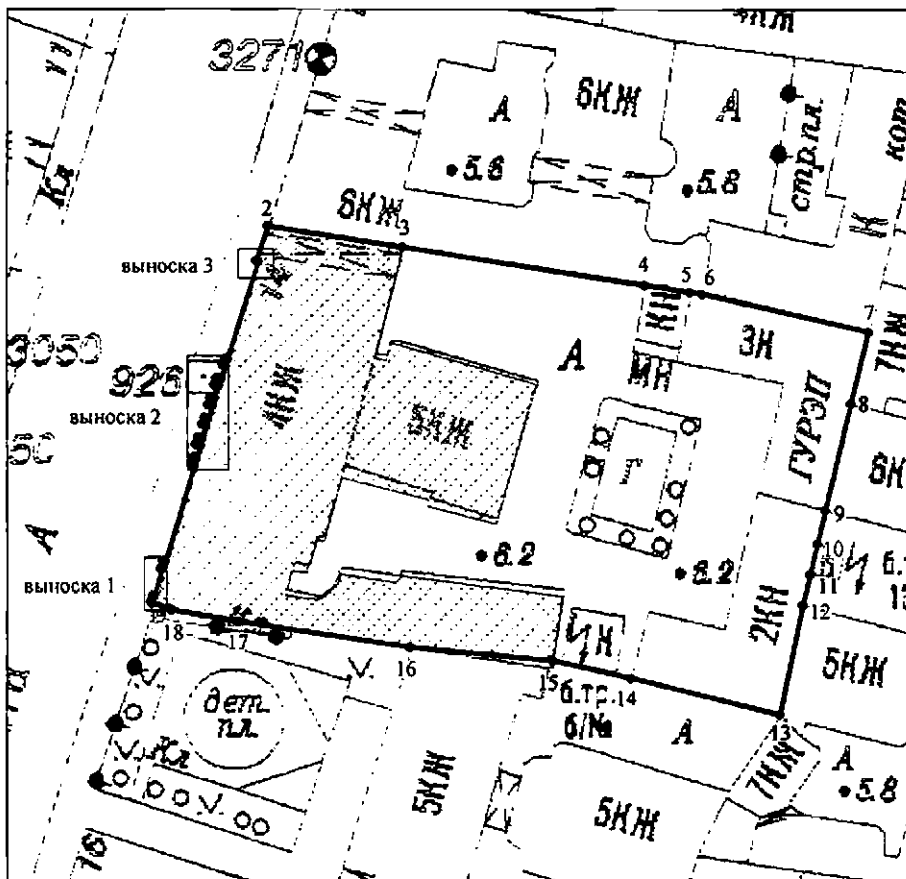
**Временно исполняющий обязанности  
председателя КГИОП**



**А.В. Михайлов**

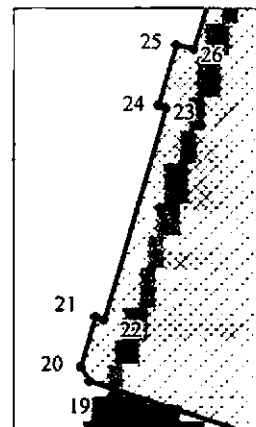
Границы территории объекта культурного наследия федерального значения  
«Дом, где в 1775-1790 гг. жил писатель Радищев А.Н. и была напечатана книга «Путешествие из  
Петербурга в Москву» (далее – объект культурного наследия), расположенного по адресу:  
Санкт-Петербург, улица Марата, дом 14, литера А

1. Схема границ территории объекта культурного наследия:

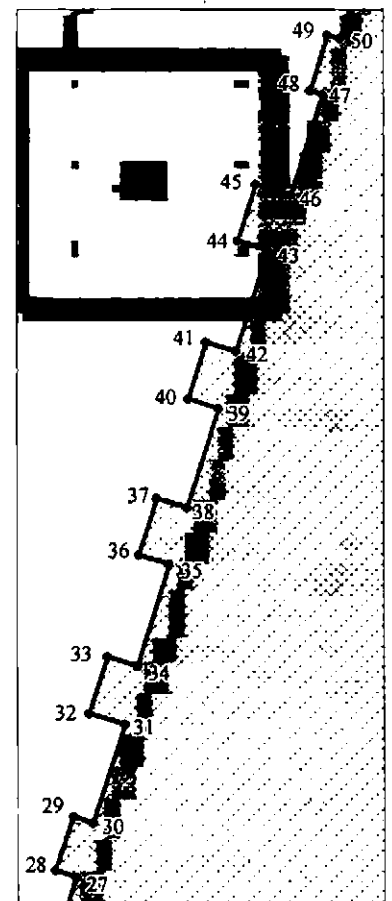


Масштаб 1: 1000

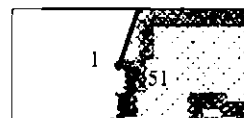
Выноска 1



Выноска 2



выноска 3



Условные обозначения

- граница территории объекта культурного наследия
- характерная точка границы территории объекта культурного наследия
- территория, занимаемая объектом культурного наследия федерального значения

Перечень координат характерных точек границ территории  
объекта культурного наследия:

Сведения о местоположении границ объекта					
1. Система координат <u>СК-1964</u>					
2. Сведения о характерных точках границ объекта					
Обозначение характерных точек границ	Координаты, м		Метод определения координат характерной точки	Средняя квадратическая погрешность положения характерной точки (M), м	Описание обозначения точки на местности (при наличии)
	X	Y			
1	2	3	4	5	6
1	93573.33	115888.08	Метод спутниковых геодезических измерений (определений)	0.10	-
2	93577.96	115889.62	Метод спутниковых геодезических измерений (определений)	0.10	-
3	93575.09	115907.43	Метод спутниковых геодезических измерений (определений)	0.10	-
4	93570.00	115939.51	Метод спутниковых геодезических измерений (определений)	0.10	-
5	93569.08	115945.43	Метод спутниковых геодезических измерений (определений)	0.10	-
6	93568.83	115947.06	Метод спутниковых геодезических измерений (определений)	0.10	-
7	93563.87	115969.02	Метод спутниковых геодезических измерений (определений)	0.10	-
8	93554.37	115966.67	Метод спутниковых геодезических измерений (определений)	0.10	-
9	93540.45	115963.34	Метод спутниковых геодезических измерений (определений)	0.10	-
10	93536.02	115962.27	Метод спутниковых геодезических измерений (определений)	0.10	-
11	93532.02	115961.30	Метод спутниковых геодезических измерений (определений)	0.10	-
12	93527.98	115960.32	Метод спутниковых геодезических измерений (определений)	0.10	-
13	93513.52	115957.30	Метод спутниковых геодезических измерений (определений)	0.10	-
14	93518.33	115937.60	Метод спутниковых геодезических измерений (определений)	0.10	-
15	93520.69	115927.31	Метод спутниковых геодезических измерений (определений)	0.10	-
16	93522.49	115908.38	Метод спутниковых геодезических измерений (определений)	0.10	-
17	93525.93	115885.70	Метод спутниковых геодезических измерений (определений)	0.10	-
18	93527.49	115876.88	Метод спутниковых геодезических измерений (определений)	0.10	-
19	93528.32	115874.36	Метод спутниковых геодезических измерений (определений)	0.10	-
20	93528.56	115874.23	Метод спутниковых геодезических измерений (определений)	0.10	-
21	93529.38	115874.47	Метод спутниковых геодезических измерений (определений)	0.10	-
22	93529.33	115874.61	Метод спутниковых геодезических измерений (определений)	0.10	-
23	93532.83	115875.62	Метод спутниковых геодезических измерений (определений)	0.10	-
24	93532.88	115875.50	Метод спутниковых геодезических измерений (определений)	0.10	-
25	93533.86	115875.79	Метод спутниковых геодезических измерений (определений)	0.10	-
26	93533.79	115876.08	Метод спутниковых геодезических измерений (определений)	0.10	-

27	93546.37	115879.93	Метод спутниковых геодезических измерений (определений)	0.10	–
28	93546.48	115879.59	Метод спутниковых геодезических измерений (определений)	0.10	–
29	93547.38	115879.89	Метод спутниковых геодезических измерений (определений)	0.10	–
30	93547.27	115880.21	Метод спутниковых геодезических измерений (определений)	0.10	–
31	93548.90	115880.74	Метод спутниковых геодезических измерений (определений)	0.10	–
32	93549.09	115880.15	Метод спутниковых геодезических измерений (определений)	0.10	–
33	93550.03	115880.44	Метод спутниковых геодезических измерений (определений)	0.10	–
34	93549.87	115880.94	Метод спутниковых геодезических измерений (определений)	0.10	–
35	93551.55	115881.47	Метод спутниковых геодезических измерений (определений)	0.10	–
36	93551.70	115880.97	Метод спутниковых геодезических измерений (определений)	0.10	–
37	93552.63	115881.26	Метод спутниковых геодезических измерений (определений)	0.10	–
38	93552.48	115881.76	Метод спутниковых геодезических измерений (определений)	0.10	–
39	93554.11	115882.27	Метод спутниковых геодезических измерений (определений)	0.10	–
40	93554.27	115881.77	Метод спутниковых геодезических измерений (определений)	0.10	–
41	93555.21	115882.07	Метод спутниковых геодезических измерений (определений)	0.10	–
42	93555.05	115882.56	Метод спутниковых геодезических измерений (определений)	0.10	–
43	93556.73	115883.09	Метод спутниковых геодезических измерений (определений)	0.10	–
44	93556.89	115882.60	Метод спутниковых геодезических измерений (определений)	0.10	–
45	93557.83	115882.89	Метод спутниковых геодезических измерений (определений)	0.10	–
46	93557.65	115883.47	Метод спутниковых геодезических измерений (определений)	0.10	–
47	93559.31	115883.99	Метод спутниковых геодезических измерений (определений)	0.10	–
48	93559.38	115883.79	Метод спутниковых геодезических измерений (определений)	0.10	–
49	93560.29	115884.07	Метод спутниковых геодезических измерений (определений)	0.10	–
50	93560.23	115884.28	Метод спутниковых геодезических измерений (определений)	0.10	–
51	93573.24	115888.36	Метод спутниковых геодезических измерений (определений)	0.10	–
1	93573.33	115888.08	Метод спутниковых геодезических измерений (определений)	0.10	–

Режим использования территории объекта культурного наследия федерального значения «Дом, где в 1775-1790 гг. жил писатель Радищев А.Н. и была напечатана книга «Путешествие из Петербурга в Москву», расположенного по адресу: Санкт-Петербург, улица Марата, дом 14, литера А

1. На территории объекта культурного наследия запрещаются: строительство объектов капитального строительства и увеличение объемно-пространственных характеристик существующих на территории объекта культурного наследия объектов капитального строительства; проведение земляных, строительных, мелиоративных и иных работ, за исключением работ по сохранению (воссозданию) объекта культурного наследия или его отдельных элементов, сохранению историко-градостроительной или природной среды объекта культурного наследия, работ по капитальному ремонту общего имущества в многоквартирных домах, являющихся объектами культурного наследия, работ по капитальному ремонту общего имущества в многоквартирных домах, расположенных на территориях объектов культурного наследия и не являющихся объектами культурного наследия.

2. На территории объекта культурного наследия разрешается ведение хозяйственной деятельности, не противоречащей требованиям обеспечения сохранности объекта культурного наследия и позволяющей обеспечить функционирование объекта культурного наследия в современных условиях.

3. Требования к осуществлению деятельности в границах территории объекта культурного наследия и требования к содержанию и использованию территории объекта культурного наследия устанавливаются законодательством Российской Федерации и Санкт-Петербурга об объектах культурного наследия.