



ПРАВИТЕЛЬСТВО САНКТ-ПЕТЕРБУРГА  
КОМИТЕТ ПО ГОСУДАРСТВЕННОМУ КОНТРОЛЮ, ИСПОЛЬЗОВАНИЮ  
И ОХРАНЕ ПАМЯТНИКОВ ИСТОРИИ И КУЛЬТУРЫ  
**РАСПОРЯЖЕНИЕ**

окуд

25.06.2024

№ 833-рп

**Об утверждении границ и режима использования территории  
объекта культурного наследия федерального значения  
«Церковь Воздвижения Креста Господня»**

В соответствии со статьей 3.1, подпунктом 10 пункта 2 статьи 33 Федерального закона от 25.06.2002 № 73-ФЗ «Об объектах культурного наследия (памятниках истории и культуры) народов Российской Федерации» и пунктом 3.12 Положения о Комитете по государственному контролю, использованию и охране памятников истории и культуры, утвержденного постановлением Правительства Санкт-Петербурга от 28.04.2004 № 651, на основании историко-культурного исследования, выполненного ООО «Петрокарта» (от 09.10.2023 рег. № 01-43-24374/23-0-0):

1. Утвердить:

1.1. Границы территории объекта культурного наследия федерального значения «Церковь Воздвижения Креста Господня», расположенного по адресу: г. Санкт-Петербург, проспект Лиговский, дом 128, литеры А, Б, В, Г, согласно приложению № 1 к распоряжению.

1.2. Режим использования территории объекта культурного наследия федерального значения «Церковь Воздвижения Креста Господня», расположенного по адресу: г. Санкт-Петербург, проспект Лиговский, дом 128, литеры А, Б, В, Г, согласно приложению № 2 к распоряжению.

2. Начальнику отдела государственного реестра объектов культурного наследия обеспечить:

2.1. Направление в Управление Федеральной службы государственной регистрации, кадастра и картографии по Санкт-Петербургу, Комитет по градостроительству и архитектуре копий распоряжений в срок, не превышающий пяти рабочих дней со дня издания распоряжения.


2.2. Уведомление лиц, являющихся собственниками или иными законными владельцами объекта, указанного в пункте 1 распоряжения, в срок, не превышающий трех рабочих дней со дня издания распоряжения.

2.3. Размещение настоящего распоряжения в электронной форме в локальной компьютерной сети КГИОП и его официальное опубликование.

2.4. Внесение соответствующих изменений в «Геоинформационную базу данных по объектам культурного наследия, границам и режимам зон охраны на территории Санкт-Петербурга».

3. Контроль за выполнением распоряжения возложить на начальника Управления государственного реестра объектов культурного наследия.

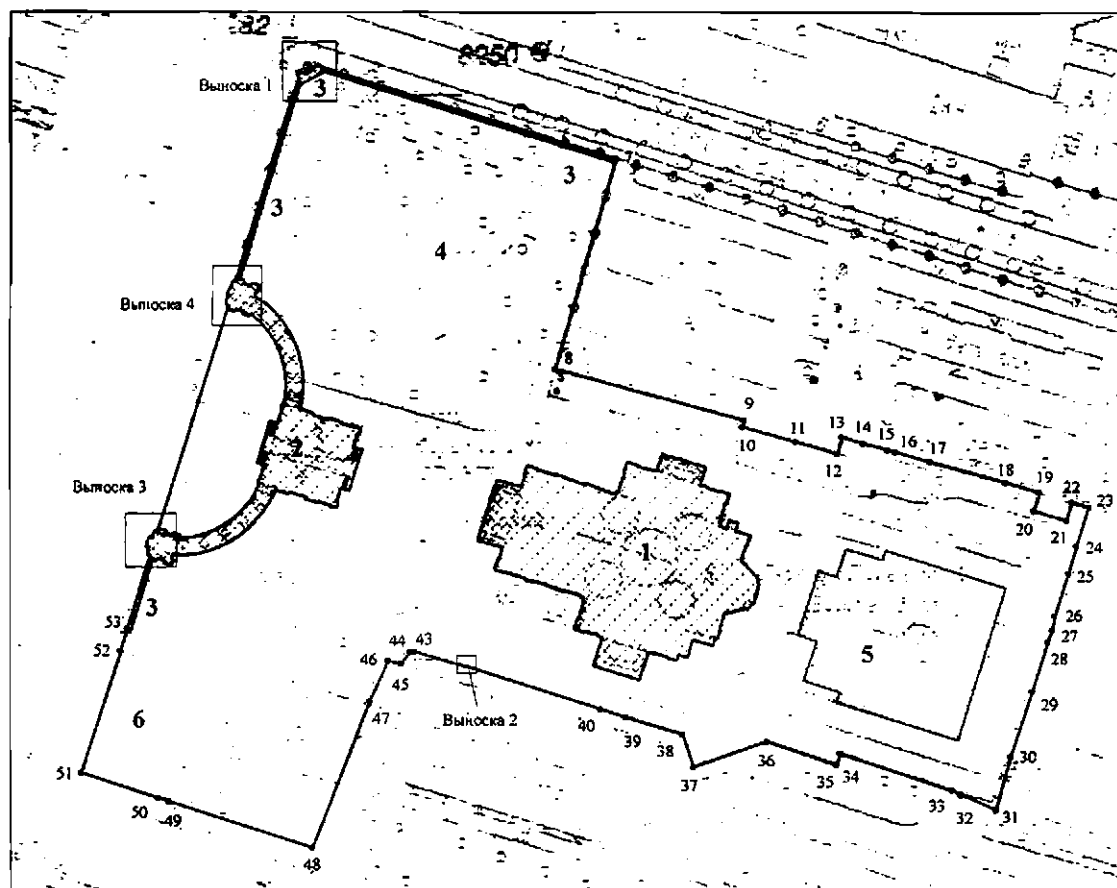
**Временно исполняющий обязанности  
председателя КГИОП**



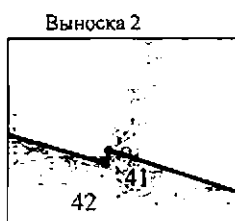
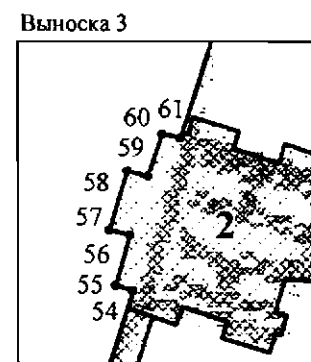
**А.В. Михайлов**

Границы территории объекта культурного наследия федерального значения  
«Церковь Воздвижения Креста Господня» (далее – объект культурного наследия), расположенного  
по адресу: г. Санкт-Петербург, проспект Лиговский, дом 128, литеры А, Б, В, Г

1. Схема границ территории объекта культурного наследия:



Масштаб 1:1000



Условные обозначения:

- граница объекта культурного наследия
- 1 — характерная точка границы объекта культурного наследия
- ▭ — территория, занимаемая объектом культурного наследия федерального значения
- ▨ — парки, сады, скверы, бульвары, аллеи, палисадники
- ▩ — территория, занимаемая объектом культурного наследия регионального значения
- ▧ — территория, занимаемая выявленным объектом культурного наследия

Состав объекта культурного наследия:

1. Церковь;
2. Колокольня с двумя часовнями и колоннадами;
3. Ограда с воротами;
4. Сад.

Экспликация:

5. Объект культурного наследия регионального значения «Церковь Тихвинской иконы Божьей Матери»;
6. Выявленный объект культурного наследия «Воздвиженское городское мужское училище».

Перечень координат характерных точек границ территории  
объекта культурного наследия:

Сведения о местоположении границ объекта					
1. Система координат СК-1964					
2. Сведения о характерных точках границ объекта					
Обозначение характерных точек границ	Координаты, м		Метод определения координат характерной точки	Средняя квадратическая погрешность положения характерной точки (M <sub>t</sub> ), м	Описание обозначения точки на местности (при наличии)
	X	Y			
1	2	3	4	5	6
1	92203.91	115771.82	Аналитический метод	0.10	—
2	92204.62	115773.08	Аналитический метод	0.10	—
3	92205.63	115774.92	Аналитический метод	0.10	—
4	92206.30	115776.19	Аналитический метод	0.10	—
5	92205.68	115776.53	Аналитический метод	0.10	—
6	92205.59	115776.98	Аналитический метод	0.10	—
7	92186.53	115838.57	Аналитический метод	0.10	—
8	92143.17	115825.72	Аналитический метод	0.10	—
9	92132.58	115865.34	Аналитический метод	0.10	—
10	92131.15	115864.95	Аналитический метод	0.10	—
11	92128.06	115876.06	Аналитический метод	0.10	—
12	92125.64	115884.72	Аналитический метод	0.10	—
13	92129.01	115885.68	Аналитический метод	0.10	—
14	92127.73	115890.28	Аналитический метод	0.10	—
15	92126.37	115895.19	Аналитический метод	0.10	—
16	92125.89	115896.88	Аналитический метод	0.10	—
17	92123.94	115904.04	Аналитический метод	0.10	—
18	92119.62	115919.85	Аналитический метод	0.10	—
19	92117.37	115926.95	Аналитический метод	0.10	—
20	92113.41	115925.77	Аналитический метод	0.10	—
21	92111.44	115932.55	Аналитический метод	0.10	—
22	92115.38	115933.68	Аналитический метод	0.10	—
23	92114.29	115937.19	Аналитический метод	0.10	—
24	92106.16	115934.66	Аналитический метод	0.10	—
25	92100.24	115932.91	Аналитический метод	0.10	—
26	92091.38	115930.05	Аналитический метод	0.10	—
27	92088.44	115929.58	Аналитический метод	0.10	—
28	92085.98	115928.63	Аналитический метод	0.10	—
29	92075.60	115925.40	Аналитический метод	0.10	—
30	92061.94	115920.90	Аналитический метод	0.10	—
31	92050.96	115917.79	Аналитический метод	0.10	—
32	92054.16	115910.50	Аналитический метод	0.10	—
33	92054.98	115908.65	Аналитический метод	0.10	—
34	92062.56	115885.39	Аналитический метод	0.10	—
35	92060.23	115884.51	Аналитический метод	0.10	—
36	92065.12	115870.06	Аналитический метод	0.10	—
37	92059.83	115854.62	Аналитический метод	0.10	—
38	92066.54	115852.38	Аналитический метод	0.10	—
39	92070.16	115840.43	Аналитический метод	0.10	—
40	92071.82	115835.16	Аналитический метод	0.10	—
41	92081.03	115807.02	Аналитический метод	0.10	—
42	92080.80	115806.96	Аналитический метод	0.10	—
43	92083.92	115796.35	Аналитический метод	0.10	—
44	92083.93	115795.33	Аналитический метод	0.10	—
45	92081.41	115793.48	Аналитический метод	0.10	—
46	92082.08	115790.79	Аналитический метод	0.10	—
47	92073.52	115786.97	Аналитический метод	0.10	—
48	92043.18	115774.97	Аналитический метод	0.10	—
49	92052.70	115745.04	Аналитический метод	0.10	—
50	92053.45	115742.72	Аналитический метод	0.10	—
51	92058.64	115726.73	Аналитический метод	0.10	—
52	92084.14	115734.87	Аналитический метод	0.10	—
53	92088.81	115736.22	Аналитический метод	0.10	—

54	92104.03	115740.98	Аналитический метод	0.10	—
55	92104.23	115740.41	Аналитический метод	0.10	—
56	92105.88	115740.87	Аналитический метод	0.10	—
57	92106.05	115740.19	Аналитический метод	0.10	—
58	92108.01	115740.80	Аналитический метод	0.10	—
59	92107.84	115741.46	Аналитический метод	0.10	—
60	92109.24	115741.93	Аналитический метод	0.10	—
61	92109.12	115742.53	Аналитический метод	0.10	—
62	92155.96	115757.33	Аналитический метод	0.10	—
63	92156.14	115757.34	Аналитический метод	0.10	—
64	92156.36	115756.81	Аналитический метод	0.10	—
65	92157.77	115757.20	Аналитический метод	0.10	—
66	92157.84	115757.00	Аналитический метод	0.10	—
67	92159.75	115757.63	Аналитический метод	0.10	—
68	92159.69	115757.82	Аналитический метод	0.10	—
69	92161.14	115758.33	Аналитический метод	0.10	—
70	92160.99	115758.90	Аналитический метод	0.10	—
71	92161.16	115758.96	Аналитический метод	0.10	—
72	92203.34	115772.05	Аналитический метод	0.10	—
1	92203.91	115771.82	Аналитический метод	0.10	—

Режим использования территории объекта культурного наследия федерального значения  
«Церковь Воздвижения Креста Господня», расположенного по адресу: г. Санкт-Петербург,  
проспект Лиговский, дом 128, литеры А, Б, В, Г

1. На территории объекта культурного наследия запрещаются: строительство объектов капитального строительства и увеличение объемно-пространственных характеристик существующих на территории объекта культурного наследия объектов капитального строительства; проведение земляных, строительных, мелиоративных и иных работ, за исключением работ по сохранению (воссозданию) объекта культурного наследия или его отдельных элементов, сохранению историко-градостроительной или природной среды объекта культурного наследия, работ по капитальному ремонту общего имущества в многоквартирных домах, являющихся объектами культурного наследия, работ по капитальному ремонту общего имущества в многоквартирных домах, расположенных на территориях объектов культурного наследия и не являющихся объектами культурного наследия.

2. На территории объекта культурного наследия разрешается ведение хозяйственной деятельности, не противоречащей требованиям обеспечения сохранности объекта культурного наследия и позволяющей обеспечить функционирование объекта культурного наследия в современных условиях.

3. Требования к осуществлению деятельности в границах территории объекта культурного наследия и требования к содержанию и использованию территории объекта культурного наследия устанавливаются законодательством Российской Федерации и Санкт-Петербурга об объектах культурного наследия.