



ПРАВИТЕЛЬСТВО САНКТ-ПЕТЕРБУРГА
КОМИТЕТ ПО ГОСУДАРСТВЕННОМУ КОНТРОЛЮ, ИСПОЛЬЗОВАНИЮ
И ОХРАНЕ ПАМЯТНИКОВ ИСТОРИИ И КУЛЬТУРЫ

РАСПОРЯЖЕНИЕ

окуд

25.06.2024

№ 832-рп

**Об утверждении границ и режима использования территории
объекта культурного наследия федерального значения
«Церковь римско-католическая Нотр-Дам де Франс»**

В соответствии со статьей 3.1, подпунктом 10 пункта 2 статьи 33 Федерального закона от 25.06.2002 № 73-ФЗ «Об объектах культурного наследия (памятниках истории и культуры) народов Российской Федерации» и пунктом 3.12 Положения о Комитете по государственному контролю, использованию и охране памятников истории и культуры, утвержденного постановлением Правительства Санкт-Петербурга от 28.04.2004 № 651, на основании историко-культурного исследования, выполненного ООО «Петрокарта» (от 09.10.2023 рег. № 01-43-24374/23-0-0):

1. Утвердить:

1.1. Границы территории объекта культурного наследия федерального значения «Церковь римско-католическая Нотр-Дам де Франс», расположенного по адресу: г. Санкт-Петербург, Ковенский переулок, дом 7, литера А, согласно приложению № 1 к распоряжению.

1.2. Режим использования территории объекта культурного наследия федерального значения «Церковь римско-католическая Нотр-Дам де Франс», расположенного по адресу: г. Санкт-Петербург, Ковенский переулок, дом 7, литера А, согласно приложению № 2 к распоряжению.

2. План границ территории объекта культурного наследия федерального значения «Церковь римско-католическая Нотр-Дам де Франс», утвержденный КГИОП 06.07.2005, признать утратившим силу.

3. Начальнику отдела государственного реестра объектов культурного наследия обеспечить:

3.1. Направление в Управление Федеральной службы государственной регистрации, кадастра и картографии по Санкт-Петербургу, Комитет по градостроительству и архитектуре копий распоряжений в срок, не превышающий пяти рабочих дней со дня издания распоряжения.


3.2. Уведомление лиц, являющихся собственниками или иными законными владельцами объекта, указанного в пункте 1 распоряжения, в срок, не превышающий трех рабочих дней со дня издания распоряжения.

3.3. Размещение настоящего распоряжения в электронной форме в локальной компьютерной сети КГИОП и его официальное опубликование.

3.4. Внесение соответствующих изменений в «Геоинформационную базу данных по объектам культурного наследия, границам и режимам зон охраны на территории Санкт-Петербурга».

4. Контроль за выполнением распоряжения возложить на начальника Управления государственного реестра объектов культурного наследия.

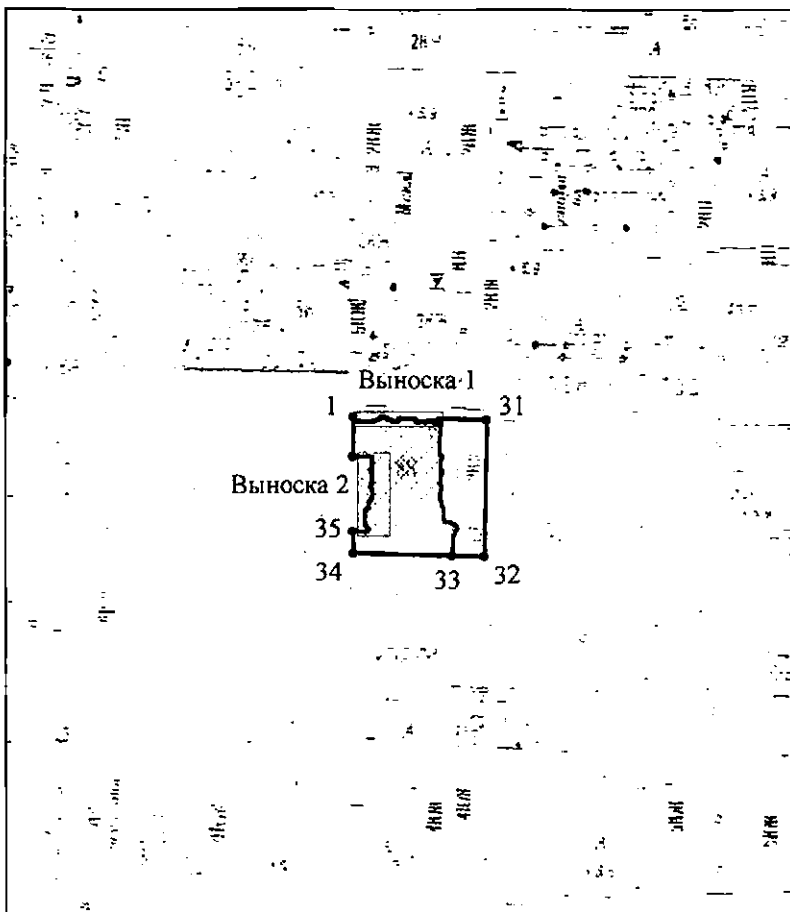
**Временно исполняющий обязанности
председателя КГИОП**



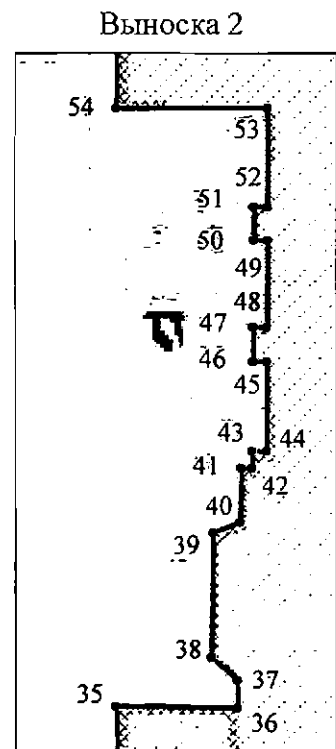
А.В. Михайлов

Границы территории объекта культурного наследия федерального значения
«Церковь римско-католическая Нотр-Дам де Франс» (далее – объект культурного наследия),
расположенного по адресу: г. Санкт-Петербург, Ковенский переулок, дом 7, литера А

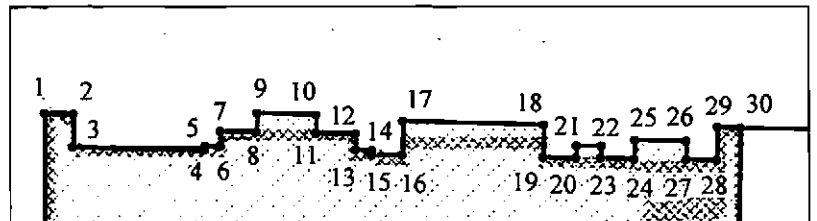
1. Схема границ территории объекта культурного наследия:






Масштаб 1: 2000



Выноска 1



Условные обозначения:

-  граница объекта культурного наследия
-  1 характерная точка границы объекта культурного наследия
-  территория, занимаемая объектом культурного наследия федерального значения

Перечень координат характерных точек границ территории
объекта культурного наследия:

Сведения о местоположении границ объекта					
1. Система координат СК-1964					
2. Сведения о характерных точках границ объекта					
Обозначение характерных точек границ	Координаты, м		Метод определения координат характерной точки	Средняя квадратическая погрешность положения характерной точки (M _t), м	Описание обозначения точки на местности (при наличии)
	X	Y			
1	2	3	4	5	6
1	94444.97	116001.08	Метод спутниковых геодезических измерений (определений)	0.10	–
2	94444.95	116002.03	Метод спутниковых геодезических измерений (определений)	0.10	–
3	94443.85	116002.00	Метод спутниковых геодезических измерений (определений)	0.10	–
4	94443.78	116006.35	Метод спутниковых геодезических измерений (определений)	0.10	–
5	94443.89	116006.35	Метод спутниковых геодезических измерений (определений)	0.10	–
6	94443.89	116006.86	Метод спутниковых геодезических измерений (определений)	0.10	–
7	94444.39	116006.86	Метод спутниковых геодезических измерений (определений)	0.10	–
8	94444.37	116008.06	Метод спутниковых геодезических измерений (определений)	0.10	–
9	94445.00	116008.07	Метод спутниковых геодезических измерений (определений)	0.10	–
10	94444.94	116010.03	Метод спутниковых геодезических измерений (определений)	0.10	–
11	94444.33	116010.02	Метод спутниковых геодезических измерений (определений)	0.10	–
12	94444.30	116011.32	Метод спутниковых геодезических измерений (определений)	0.10	–
13	94443.77	116011.31	Метод спутниковых геодезических измерений (определений)	0.10	–
14	94443.76	116011.86	Метод спутниковых геодезических измерений (определений)	0.10	–
15	94443.61	116011.86	Метод спутниковых геодезических измерений (определений)	0.10	–
16	94443.61	116012.86	Метод спутниковых геодезических измерений (определений)	0.10	–
17	94444.72	116012.88	Метод спутниковых геодезических измерений (определений)	0.10	–
18	94444.60	116017.52	Метод спутниковых геодезических измерений (определений)	0.10	–
19	94443.52	116017.50	Метод спутниковых геодезических измерений (определений)	0.10	–
20	94443.50	116018.58	Метод спутниковых геодезических измерений (определений)	0.10	–
21	94443.90	116018.59	Метод спутниковых геодезических измерений (определений)	0.10	–
22	94443.89	116019.39	Метод спутниковых геодезических измерений (определений)	0.10	–
23	94443.49	116019.38	Метод спутниковых геодезических измерений (определений)	0.10	–
24	94443.46	116020.47	Метод спутниковых геодезических измерений (определений)	0.10	–
25	94444.09	116020.49	Метод спутниковых геодезических измерений (определений)	0.10	–
26	94444.05	116022.19	Метод спутниковых геодезических измерений (определений)	0.10	–

27	94443.43	116022.18	Метод спутниковых геодезических измерений (определений)	0.10	—
28	94443.41	116023.18	Метод спутниковых геодезических измерений (определений)	0.10	—
29	94444.51	116023.20	Метод спутниковых геодезических измерений (определений)	0.10	—
30	94444.50	116023.96	Метод спутниковых геодезических измерений (определений)	0.10	—
31	94444.18	116036.44	Метод спутниковых геодезических измерений (определений)	0.10	—
32	94408.32	116035.74	Метод спутниковых геодезических измерений (определений)	0.10	—
33	94408.50	116027.28	Метод спутниковых геодезических измерений (определений)	0.10	--
34	94409.06	116001.18	Метод спутниковых геодезических измерений (определений)	0.10	—
35	94414.90	116001.04	Метод спутниковых геодезических измерений (определений)	0.10	—
36	94414.83	116005.05	Метод спутниковых геодезических измерений (определений)	0.10	—
37	94415.75	116005.06	Метод спутниковых геодезических измерений (определений)	0.10	—
38	94416.53	116004.18	Метод спутниковых геодезических измерений (определений)	0.10	—
39	94420.65	116004.25	Метод спутниковых геодезических измерений (определений)	0.10	—
40	94420.98	116005.14	Метод спутниковых геодезических измерений (определений)	0.10	—
41	94422.77	116005.17	Метод спутниковых геодезических измерений (определений)	0.10	—
42	94422.77	116005.51	Метод спутниковых геодезических измерений (определений)	0.10	—
43	94423.33	116005.51	Метод спутниковых геодезических измерений (определений)	0.10	—
44	94423.33	116006.01	Метод спутниковых геодезических измерений (определений)	0.10	—
45	94426.26	116006.01	Метод спутниковых геодезических измерений (определений)	0.10	--
46	94426.26	116005.56	Метод спутниковых геодезических измерений (определений)	0.10	—
47	94427.38	116005.56	Метод спутниковых геодезических измерений (определений)	0.10	—
48	94427.38	116006.01	Метод спутниковых геодезических измерений (определений)	0.10	—
49	94430.26	116006.02	Метод спутниковых геодезических измерений (определений)	0.10	—
50	94430.26	116005.57	Метод спутниковых геодезических измерений (определений)	0.10	—
51	94431.36	116005.57	Метод спутниковых геодезических измерений (определений)	0.10	—
52	94431.36	116006.02	Метод спутниковых геодезических измерений (определений)	0.10	--
53	94434.62	116006.03	Метод спутниковых геодезических измерений (определений)	0.10	—
54	94434.63	116001.06	Метод спутниковых геодезических измерений (определений)	0.10	—
1	94444.97	116001.08	Метод спутниковых геодезических измерений (определений)	0.10	—

Режим использования территории объекта культурного наследия федерального значения
«Церковь римско-католическая Нотр-Дам де Франс», расположенного по адресу:
г. Санкт-Петербург, Ковенский переулок, дом 7, литера А

1. На территории объекта культурного наследия запрещаются: строительство объектов капитального строительства и увеличение объемно-пространственных характеристик существующих на территории объекта культурного наследия объектов капитального строительства; проведение земляных, строительных, мелиоративных и иных работ, за исключением работ по сохранению (воссозданию) объекта культурного наследия или его отдельных элементов, сохранению историко-градостроительной или природной среды объекта культурного наследия, работ по капитальному ремонту общего имущества в многоквартирных домах, являющихся объектами культурного наследия, работ по капитальному ремонту общего имущества в многоквартирных домах, расположенных на территориях объектов культурного наследия и не являющихся объектами культурного наследия.

2. На территории объекта культурного наследия разрешается ведение хозяйственной деятельности, не противоречащей требованиям обеспечения сохранности объекта культурного наследия и позволяющей обеспечить функционирование объекта культурного наследия в современных условиях.

3. Требования к осуществлению деятельности в границах территории объекта культурного наследия и требования к содержанию и использованию территории объекта культурного наследия устанавливаются законодательством Российской Федерации и Санкт-Петербурга об объектах культурного наследия.