



ПРАВИТЕЛЬСТВО САНКТ-ПЕТЕРБУРГА
КОМИТЕТ ПО ГОСУДАРСТВЕННОМУ КОНТРОЛЮ, ИСПОЛЬЗОВАНИЮ
И ОХРАНЕ ПАМЯТНИКОВ ИСТОРИИ И КУЛЬТУРЫ
РАСПОРЯЖЕНИЕ

окуд

25.06.2024

№ 826-рп

**Об утверждении границ и режима использования территории
объекта культурного наследия федерального значения
«Водовод Виттоловский»**

В соответствии со статьей 3.1, подпунктом 10 пункта 2 статьи 33 Федерального закона от 25.06.2002 № 73-ФЗ «Об объектах культурного наследия (памятниках истории и культуры) народов Российской Федерации» и пунктом 3.12 Положения о Комитете по государственному контролю, использованию и охране памятников истории и культуры, утвержденного постановлением Правительства Санкт-Петербурга от 28.04.2004 № 651, на основании историко-культурного исследования, выполненного ООО «Петрокарта» (от 09.10.2023 рег. № 01-43-24374/23-0-0):

1. Утвердить:

1.1. Границы территории объекта культурного наследия федерального значения «Водовод Виттоловский», расположенного по адресу: Санкт-Петербург, г. Пушкин, от Виттоловских источников до Екатерининского парка, согласно приложению № 1 к распоряжению.

1.2. Режим использования территории объекта культурного наследия федерального значения «Водовод Виттоловский», расположенного по адресу: Санкт-Петербург, г. Пушкин, от Виттоловских источников до Екатерининского парка, согласно приложению № 2 к распоряжению.

2. План границ территории объекта культурного наследия федерального значения «Водовод Виттоловский», утвержденный КГИОП 05.09.2008, признать утратившим силу.

3. Начальнику отдела государственного реестра объектов культурного наследия обеспечить:

3.1. Направление в Управление Федеральной службы государственной регистрации, кадастра и картографии по Санкт-Петербургу, Комитет по градостроительству и архитектуре копий распоряжений в срок, не превышающий пяти рабочих дней со дня издания распоряжения.


3.2. Уведомление лиц, являющихся собственниками или иными законными владельцами объекта, указанного в пункте 1 распоряжения, в срок, не превышающий трех рабочих дней со дня издания распоряжения.

3.3. Размещение настоящего распоряжения в электронной форме в локальной компьютерной сети КГИОП и его официальное опубликование.

3.4. Внесение соответствующих изменений в «Геоинформационную базу данных по объектам культурного наследия, границам и режимам зон охраны на территории Санкт-Петербурга».

4. Контроль за выполнением распоряжения возложить на начальника Управления государственного реестра объектов культурного наследия.

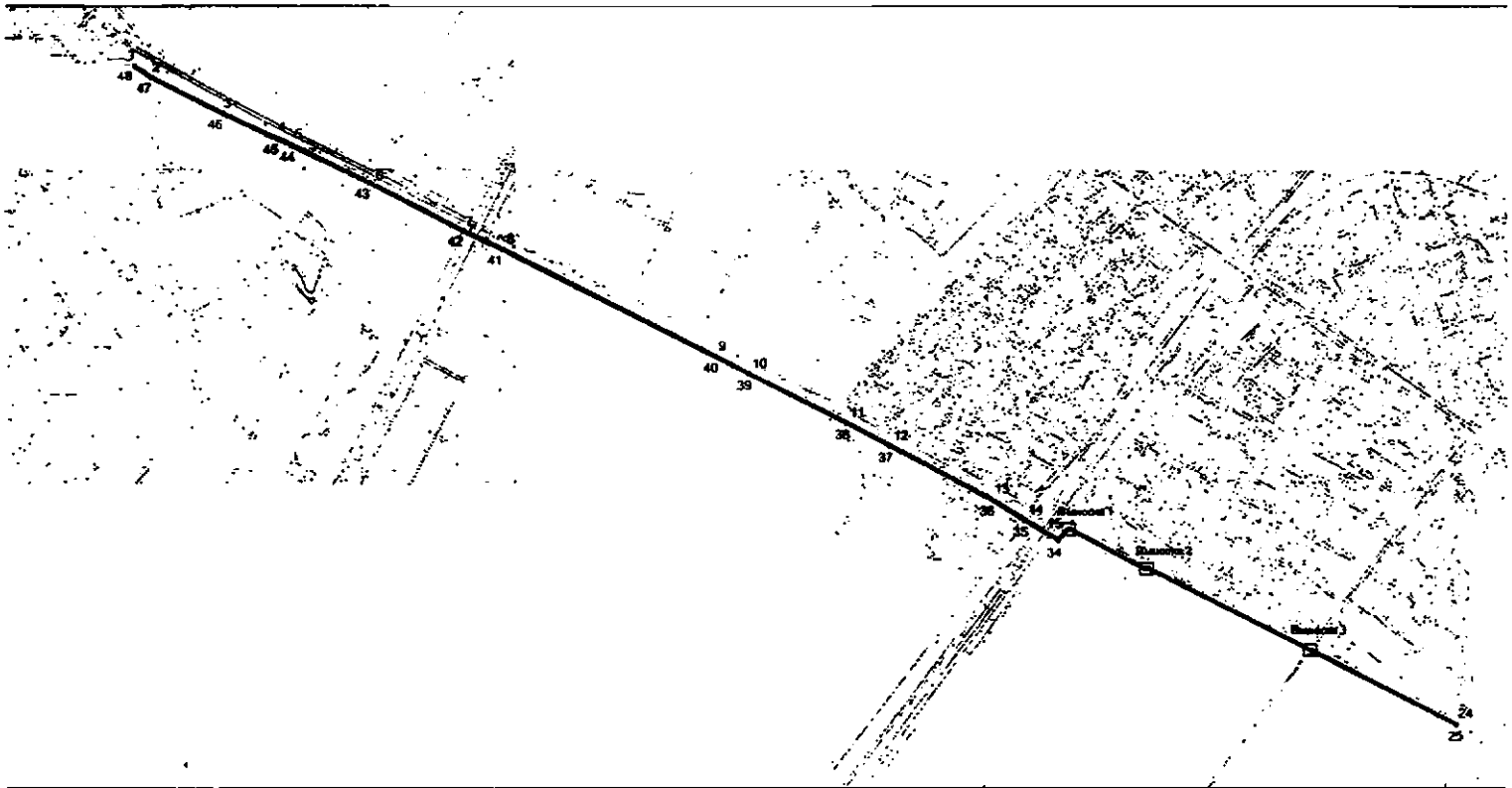
**Временно исполняющий обязанности
председателя КГИОП**




А.В. Михайлов

Границы территории объекта культурного наследия федерального значения
«Водовод Виттоловский» (далее – объект культурного наследия), расположенного по адресу:
Санкт-Петербург, г. Пушкин, от Виттоловских источников до Екатерининского парка

1. Схема границ территории объекта культурного наследия:



Масштаб 1:12000



Условные обозначения:

- граница объекта культурного наследия
- 1 характерная точка границы объекта культурного наследия
- объект культурного наследия федерального значения

Перечень координат характерных точек границ территории
объекта культурного наследия:

Сведения о местоположении границ объекта					
1. Система координат <u>СК-1964</u>					
2. Сведения о характерных точках границ объекта					
Обозначение характерных точек границ	Координаты, м		Метод определения координат характерной точки	Средняя квадратическая погрешность положения характерной точки (M), м	Описание обозначения точки на местности (при наличии)
	X	Y			
1	2	3	4	5	6
1	72331.04	111791.11	Метод спутниковых геодезических измерений (определений)	0.10	—
2	72293.08	111848.37	Метод спутниковых геодезических измерений (определений)	0.10	—
3	72179.85	112074.80	Метод спутниковых геодезических измерений (определений)	0.10	—
4	72098.79	112252.13	Метод спутниковых геодезических измерений (определений)	0.10	—
5	72079.20	112293.70	Метод спутниковых геодезических измерений (определений)	0.10	—
6	71958.88	112541.69	Метод спутниковых геодезических измерений (определений)	0.10	—
7	71807.67	112836.80	Метод спутниковых геодезических измерений (определений)	0.10	—
8	71748.08	112963.32	Метод спутниковых геодезических измерений (определений)	0.10	—
9	71410.68	113638.41	Метод спутниковых геодезических измерений (определений)	0.10	—
10	71355.17	113745.42	Метод спутниковых геодезических измерений (определений)	0.10	—
11	71197.31	114057.76	Метод спутниковых геодезических измерений (определений)	0.10	—
12	71124.59	114195.70	Метод спутниковых геодезических измерений (определений)	0.10	—
13	70954.79	114517.15	Метод спутниковых геодезических измерений (определений)	0.10	—
14	70888.39	114624.42	Метод спутниковых геодезических измерений (определений)	0.10	—
15	70825.42	114729.32	Метод спутниковых геодезических измерений (определений)	0.10	—
16	70857.81	114754.45	Метод спутниковых геодезических измерений (определений)	0.10	—
17	70861.61	114760.08	Метод спутниковых геодезических измерений (определений)	0.10	—
18	70860.58	114766.47	Метод спутниковых геодезических измерений (определений)	0.10	—
19	70733.92	115004.74	Метод спутниковых геодезических измерений (определений)	0.10	—
20	70736.57	115009.34	Метод спутниковых геодезических измерений (определений)	0.10	—
21	70733.84	115017.95	Метод спутниковых геодезических измерений (определений)	0.10	—
22	70477.31	115524.25	Метод спутниковых геодезических измерений (определений)	0.10	—
23	70471.06	115538.54	Метод спутниковых геодезических измерений (определений)	0.10	—
24	70235.22	116001.01	Метод спутниковых геодезических измерений (определений)	0.10	—
25	70231.79	115998.93	Метод спутниковых геодезических измерений (определений)	0.10	—
26	70467.44	115536.83	Метод спутниковых геодезических измерений (определений)	0.10	—

27	70473.70	115522.54	Метод спутниковых геодезических измерений (определений)	0.10	–
28	70730.13	115016.43	Метод спутниковых геодезических измерений (определений)	0.10	–
29	70732.23	115009.81	Метод спутниковых геодезических измерений (определений)	0.10	–
30	70729.35	115004.82	Метод спутниковых геодезических измерений (определений)	0.10	–
31	70857.30	114764.12	Метод спутниковых геодезических измерений (определений)	0.10	–
32	70858.03	114760.85	Метод спутниковых геодезических измерений (определений)	0.10	–
33	70856.34	114758.37	Метод спутниковых геодезических измерений (определений)	0.10	–
34	70819.38	114729.70	Метод спутниковых геодезических измерений (определений)	0.10	–
35	70884.12	114621.82	Метод спутниковых геодезических измерений (определений)	0.10	–
36	70950.45	114514.67	Метод спутниковых геодезических измерений (определений)	0.10	–
37	71120.16	114193.37	Метод спутниковых геодезических измерений (определений)	0.10	–
38	71192.87	114055.48	Метод спутниковых геодезических измерений (определений)	0.10	–
39	71350.72	113743.14	Метод спутниковых геодезических измерений (определений)	0.10	–
40	71406.22	113636.14	Метод спутниковых геодезических измерений (определений)	0.10	–
41	71743.58	112961.13	Метод спутниковых геодезических измерений (определений)	0.10	–
42	71803.18	112834.59	Метод спутниковых геодезических измерений (определений)	0.10	–
43	71954.40	112539.46	Метод спутниковых геодезических измерений (определений)	0.10	–
44	72074.70	112291.54	Метод спутниковых геодезических измерений (определений)	0.10	–
45	72094.25	112250.02	Метод спутниковых геодезических измерений (определений)	0.10	–
46	72175.33	112072.65	Метод спутниковых геодезических измерений (определений)	0.10	–
47	72288.76	111845.83	Метод спутниковых геодезических измерений (определений)	0.10	–
48	72324.12	111792.49	Метод спутниковых геодезических измерений (определений)	0.10	–
1	72331.04	111791.11	Метод спутниковых геодезических измерений (определений)	0.10	–

Режим использования территории объекта культурного наследия федерального значения
«Водовод Виттоловский», расположенного по адресу: Санкт-Петербург, г. Пушкин,
от Виттоловских источников до Екатерининского парка

1. На территории объекта культурного наследия запрещаются: строительство объектов капитального строительства и увеличение объемно-пространственных характеристик существующих на территории объекта культурного наследия объектов капитального строительства; проведение земляных, строительных, мелиоративных и иных работ, за исключением работ по сохранению (воссозданию) объекта культурного наследия или его отдельных элементов, сохранению историко-градостроительной или природной среды объекта культурного наследия, работ по капитальному ремонту общего имущества в многоквартирных домах, являющихся объектами культурного наследия, работ по капитальному ремонту общего имущества в многоквартирных домах, расположенных на территориях объектов культурного наследия и не являющихся объектами культурного наследия.

2. На территории объекта культурного наследия разрешается ведение хозяйственной деятельности, не противоречащей требованиям обеспечения сохранности объекта культурного наследия и позволяющей обеспечить функционирование объекта культурного наследия в современных условиях.

3. Требования к осуществлению деятельности в границах территории объекта культурного наследия и требования к содержанию и использованию территории объекта культурного наследия устанавливаются законодательством Российской Федерации и Санкт-Петербурга об объектах культурного наследия.