



ПРАВИТЕЛЬСТВО САНКТ-ПЕТЕРБУРГА
КОМИТЕТ ПО ПРИРОДОПОЛЬЗОВАНИЮ,
ОХРАНЕ ОКРУЖАЮЩЕЙ СРЕДЫ И ОБЕСПЕЧЕНИЮ
ЭКОЛОГИЧЕСКОЙ БЕЗОПАСНОСТИ

РАСПОРЯЖЕНИЕ

21.05.2024

ОКУД
№

141-р

**Об утверждении местоположения
береговой линии (границы водного
объекта), границы водоохранной зоны
и границы прибрежной защитной
полосы ручья без названия (ИД 1856)
на территории Санкт-Петербурга**

В соответствии со статьей 65 Водного кодекса Российской Федерации, постановлением Правительства Российской Федерации от 10.01.2009 № 17 «Об утверждении Правил установления границ водоохранных зон и границ прибрежных защитных полос водных объектов» и постановлением Правительства Российской Федерации от 29.04.2016 № 377 «Об утверждении Правил определения местоположения береговой линии (границы водного объекта), случаев и периодичности ее определения и о внесении изменений в Правила установления на местности границ водоохранных зон и границ прибрежных защитных полос водных объектов»:

1. Утвердить местоположение береговой линии (границы водного объекта) ручья без названия (ИД 1856) на территории Санкт-Петербурга, описание береговой линии, ее координаты и опорные точки, отображение береговой линии на картографических материалах согласно Приложению 1 к настоящему распоряжению.


2. Утвердить границу водоохранной зоны ручья без названия (ИД 1856) на территории Санкт-Петербурга, описание границы водоохранной зоны, ее координаты и опорные точки, отображение границы водоохранной зоны на картографических материалах согласно Приложению 2 к настоящему распоряжению.

3. Утвердить границу прибрежной защитной полосы ручья без названия (ИД 1856) на территории Санкт-Петербурга, описание границы прибрежной защитной полосы, ее координаты и опорные точки, отображение границы прибрежной защитной полосы на картографических материалах согласно Приложению 3 к настоящему распоряжению.

4. Определить для ручья без названия (ИД 1856) ширину водоохранной зоны – 50 м, ширину прибрежной защитной полосы – 50 м.

5. Контроль за выполнением распоряжения остается за заместителем председателя Комитета по природопользованию, охране окружающей среды и обеспечению экологической безопасности в соответствии с распределением обязанностей.

Председатель Комитета



А.В.Герман

Приложение 1
к распоряжению Комитета по природопользованию,
охране окружающей среды и обеспечению
экологической безопасности от 21.05.2024 № 141-р

**Местоположение береговой линии ручья без названия (ИД 1856)
на территории Санкт-Петербурга**

Принятые сокращения:

б/н- без названия

ГВР- государственный водный реестр

БЛ- береговая линия

ИД- идентификатор в перечне водных объектов Санкт-Петербурга

СК-1964- местная система координат 1964 года

1. Местоположение береговой линии ручья без названия (ИД 1856).

1. СК-1964			2. Сведения о характерных точках БЛ ручья без названия (ИД 1856)					
№ точки	координаты		№ точки	координаты		№ точки	координаты	
	X	Y		X	Y		X	Y
1	108679.79	103727.01	42	108676.42	103729.58	83	108697.65	103697.40
2	108679.50	103727.44	43	108676.94	103726.73	84	108698.25	103697.32
3	108679.39	103728.28	44	108677.14	103724.36	85	108698.87	103697.00
4	108679.43	103729.83	45	108677.24	103723.62	86	108699.27	103696.64
5	108679.22	103731.60	46	108677.08	103720.50	87	108699.65	103695.95
6	108678.68	103733.62	47	108677.17	103717.02	88	108700.15	103694.65
7	108677.50	103736.36	48	108677.66	103714.21	89	108700.70	103693.74
8	108675.12	103741.19	49	108678.46	103711.94	90	108701.26	103693.10
9	108672.68	103748.19	50	108679.61	103709.80	91	108701.97	103692.41
10	108670.82	103754.18	51	108681.01	103707.97	92	108702.31	103692.01
11	108669.14	103757.83	52	108683.14	103705.57	93	108703.59	103692.46
12	108667.03	103761.67	53	108684.34	103703.67	94	108703.72	103695.22
13	108666.01	103764.26	54	108684.94	103702.21	95	108702.96	103696.27
14	108665.77	103765.96	55	108685.36	103700.19	96	108700.84	103697.65
15	108665.98	103767.76	56	108685.94	103696.02	97	108699.62	103698.48
16	108665.93	103769.34	57	108686.38	103694.09	98	108698.49	103699.12
17	108664.82	103773.01	58	108686.82	103692.83	99	108696.86	103699.53
18	108662.62	103779.95	59	108687.22	103691.96	100	108694.33	103699.69
19	108660.91	103786.31	60	108688.17	103690.60	101	108691.93	103699.99
20	108660.58	103789.05	61	108689.05	103689.43	102	108690.39	103700.47
21	108660.64	103790.96	62	108689.86	103688.33	103	108689.55	103700.92
22	108661.03	103792.13	63	108690.88	103686.88	104	108688.32	103702.05
23	108661.49	103794.32	64	108691.30	103686.43	105	108686.72	103704.92
24	108661.62	103796.11	65	108692.11	103685.67	106	108685.66	103706.87
25	108661.50	103797.87	66	108692.93	103685.33	107	108684.51	103708.43
26	108661.17	103798.52	67	108693.91	103684.89	108	108682.17	103711.89
27	108660.38	103799.00	68	108695.15	103686.00	109	108681.18	103714.62
28	108658.58	103798.91	69	108694.88	103686.47	110	108681.42	103716.43
29	108657.46	103797.96	70	108694.40	103687.87	111	108680.74	103718.01
30	108657.12	103794.78	71	108693.85	103688.94	112	108681.26	103719.97
31	108657.34	103791.38	72	108692.90	103690.44	113	108681.83	103720.67
32	108657.85	103784.07	73	108692.62	103691.36	114	108654.85	103903.62
33	108658.57	103778.40	74	108692.52	103692.46	115	108653.03	103902.68
34	108660.13	103772.02	75	108692.70	103693.25	116	108653.45	103898.44
35	108662.21	103766.58	76	108693.19	103694.16	117	108653.93	103893.70
36	108665.90	103757.35	77	108693.80	103694.68	118	108654.44	103887.04
37	108667.48	103752.29	78	108694.31	103694.98	119	108654.66	103881.26
38	108668.97	103747.46	79	108695.40	103695.35	120	108656.46	103885.05
39	108670.99	103742.20	80	108696.01	103695.78	121	108657.30	103885.05
40	108672.77	103738.47	81	108696.64	103696.73	122	108657.78	103891.38
41	108675.25	103733.11	82	108697.14	103697.23	123	108657.88	103898.84
						124	108656.98	103901.29

2. Описание береговой линии ручья без названия (ИД 1856).

Ручей без названия расположен в двух МО: в городе Сестрорецке Курортного района и поселке Левашово Выборгского района.

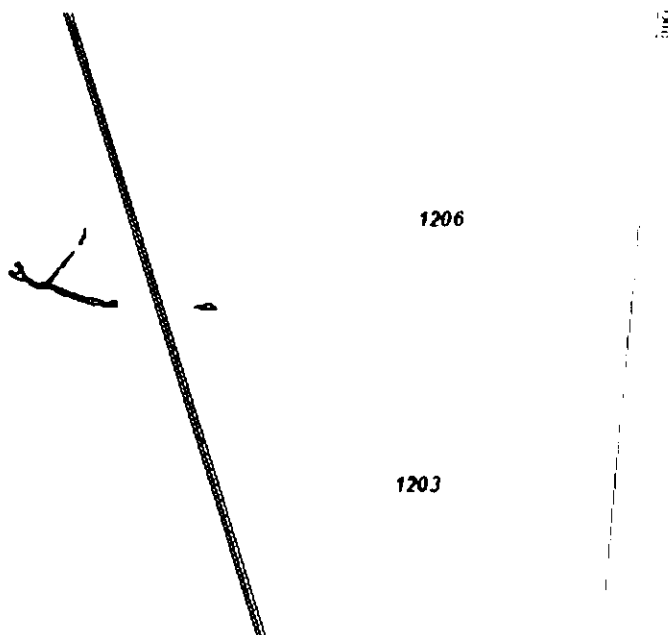
Исток ручья без названия расположен в 80м на ЮВ от здания, расположенного по адресу: город Сестрорецк, Левашовское шоссе, дом 20, корпус 3, строение 1, литера 1. Ручей впадает в ручей без названия (ИД 1203), который является правым притоком реки Черная (ИД 1198).

Русло ручья разделено на 2 части отрезком протекания его по трубе, расположенной под ЗСД, в 186м на ЮВ от здания, расположенного по адресу: город Сестрорецк, Левашовское шоссе, дом 20, корпус 3, строение 1, литера 1.

Описание первой части начинается с истока от тт.67-94, где БЛ ручья проходит по границе трубопереезда от т.67 до т.68 и от т.92 до т.94. Далее БЛ ручья без названия плавно поворачивает и идет на ВЮВ до т.113, которая расположена на пересечении с БЛ ручья без названия (ИД 1855), затем проходит по БЛ ручья без названия (ИД 1855) до т.1, и идет снова на ВЮВ до т.27. От т.27 до т.28 проходит по границе трубопереезда и идет на ЗСЗ до исходной т.67

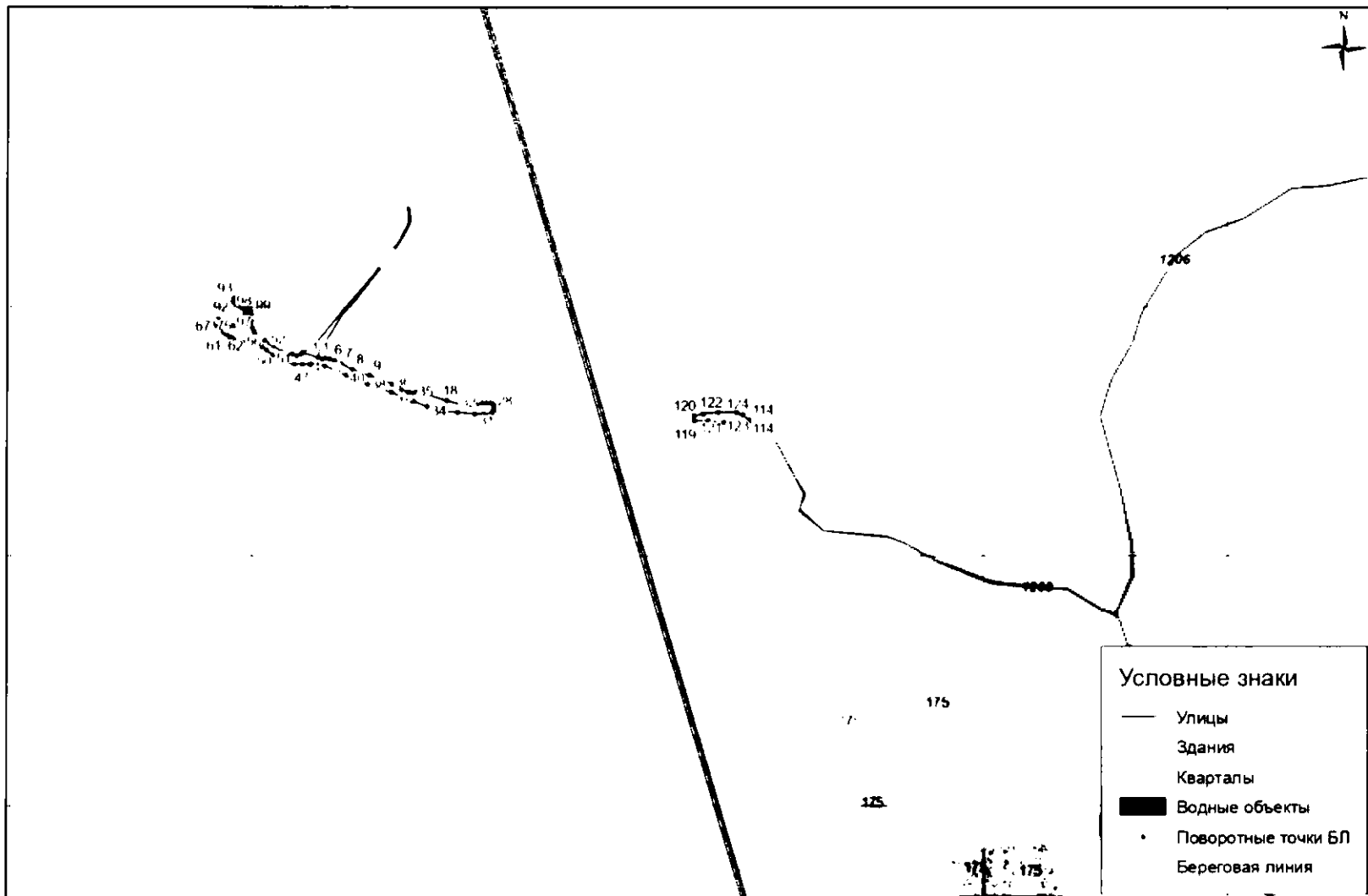
Описание второй части начинается от т.119, далее БЛ идет по границе трубопереезда до т.120, затем БЛ ручья без названия идет на восток до т.122. От т.122 БЛ проходит по границе БЛ ручья без названия (ИД 1854) до т.114, затем по БЛ ручья без названия (ИД 1203) до т.115. От т.115 БЛ ручья идет на запад до исходной т.119.

3. Местоположение водного объекта на территории Санкт-Петербурга



4. Карты-схемы местоположения БЛ водного объекта на территории Санкт-Петербурга

Местоположение береговой линии водных объектов на территории Санкт-Петербурга



Масштаб 1 : 2 000

ручей б/н (ИД 1856)

Приложение 2
к распоряжению Комитета по природопользованию,
охране окружающей среды и обеспечению
экологической безопасности от 21.05.2024 №141-р

**Граница водоохранной зоны ручья без названия (ИД 1856)
на территории Санкт-Петербурга**

Принятые сокращения:

б/н- без названия

ГВР- государственный водный реестр

БЛ- береговая линия

ВЗ- водоохранная зона

ИД- идентификатор в перечне водных объектов Санкт-Петербурга

МСК-64- местная система координат 1964 года

1. Местоположение границы водоохранной зоны ручья без названия (ИД 1856).

1. СК-1964			2. Сведения о характерных точках ВЗ ручья без названия (ИД 1856)					
№ точки	координаты		№ точки	координаты		№ точки	координаты	
	Х	У		Х	У		Х	У
1	108707.86	103897.50	76	108718.57	103769.01	151	108689.55	103700.92
2	108705.80	103897.43	77	108716.24	103775.09	152	108690.39	103700.47
3	108694.60	103897.69	78	108714.66	103778.52	153	108691.93	103699.99
4	108687.17	103897.98	79	108713.79	103783.82	154	108694.33	103699.69
5	108683.48	103898.61	80	108711.42	103791.48	155	108696.86	103699.53
6	108681.22	103899.03	81	108711.62	103796.11	156	108698.49	103699.12
7	108678.84	103899.47	82	108711.38	103801.27	157	108699.62	103698.48
8	108668.14	103900.07	83	108706.08	103820.50	158	108700.84	103697.65
9	108663.84	103898.92	84	108704.47	103823.52	159	108702.96	103696.27
10	108662.27	103897.96	85	108687.13	103841.25	160	108703.72	103695.22
11	108660.99	103896.64	86	108685.59	103842.18	161	108703.59	103692.46
12	108657.78	103891.38	87	108699.76	103856.35	162	108702.31	103692.01
13	108657.30	103885.05	88	108705.22	103870.28	163	108701.97	103692.41
14	108656.46	103881.35	89	108706.06	103873.98	164	108701.26	103693.10
15	108654.66	103881.26	90	108707.16	103881.27	165	108700.70	103693.74
16	108654.44	103887.04	91	108707.78	103890.71	166	108700.15	103694.65
17	108653.93	103893.70	92	108661.17	103798.52	167	108699.65	103695.95
18	108653.45	103898.44	93	108661.50	103797.87	168	108699.27	103696.64
19	108653.03	103902.68	94	108661.62	103796.11	169	108698.87	103697.00
20	108646.40	103913.63	95	108661.49	103794.32	170	108698.25	103697.32
21	108625.15	103925.30	96	108661.03	103792.13	171	108697.65	103697.40
22	108617.79	103923.26	97	108660.64	103790.96	172	108697.14	103697.23
23	108612.29	103930.24	98	108660.58	103789.05	173	108696.64	103696.73
24	108609.73	103927.68	99	108660.91	103786.31	174	108696.01	103695.78
25	108603.03	103902.68	100	108662.62	103779.95	175	108695.40	103695.35
26	108603.27	103897.75	101	108664.82	103773.01	176	108694.31	103694.98
27	108604.51	103884.18	102	108665.93	103769.34	177	108693.80	103694.68
28	108604.70	103879.36	103	108665.98	103767.76	178	108693.19	103694.16
29	108611.36	103856.26	104	108665.77	103765.96	179	108692.70	103693.25
30	108628.78	103838.83	105	108666.01	103764.26	180	108692.52	103692.46
31	108625.12	103836.09	106	108667.03	103761.67	181	108692.62	103691.36
32	108614.16	103822.96	107	108669.14	103757.83	182	108692.90	103690.44
33	108607.74	103803.28	108	108670.82	103754.18	183	108693.85	103688.94
34	108607.12	103794.78	109	108672.68	103748.19	184	108694.40	103687.87
35	108608.25	103777.77	110	108675.12	103741.19	185	108694.88	103686.47
36	108608.97	103772.10	111	108677.50	103736.36	186	108695.15	103686.00
37	108610.00	103766.52	112	108678.68	103733.62	187	108693.91	103684.89

38	108611.56	103760.14	113	108679.22	103731.60	188	108692.93	103685.33
39	108613.43	103754.16	114	108679.43	103729.83	189	108692.11	103685.67
40	108618.75	103740.59	115	108679.39	103728.28	190	108691.30	103686.43
41	108622.29	103729.53	116	108679.50	103727.44	191	108690.88	103686.88
42	108624.31	103724.27	117	108679.79	103727.01	192	108689.86	103688.33
43	108627.13	103718.02	118	108680.51	103726.88	193	108689.05	103689.43
44	108627.19	103715.73	119	108682.65	103727.76	194	108688.17	103690.60
45	108627.91	103708.43	120	108685.85	103729.82	195	108687.22	103691.96
46	108628.40	103705.62	121	108690.65	103733.14	196	108686.82	103692.83
47	108630.50	103697.59	122	108694.71	103735.67	197	108686.38	103694.09
48	108631.30	103695.32	123	108696.81	103737.01	198	108685.94	103696.02
49	108634.42	103688.27	124	108698.63	103738.71	199	108685.36	103700.19
50	108636.31	103684.80	125	108701.15	103741.12	200	108684.94	103702.21
51	108637.71	103682.70	126	108702.99	103742.94	201	108684.34	103703.67
52	108639.62	103676.35	127	108707.46	103746.41	202	108683.14	103705.57
53	108641.39	103671.94	128	108712.21	103750.10	203	108681.01	103707.97
54	108643.92	103666.96	129	108713.40	103751.12	204	108679.61	103709.80
55	108646.23	103663.33	130	108715.33	103752.92	205	108678.46	103711.94
56	108649.98	103658.11	131	108715.91	103752.12	206	108677.66	103714.21
57	108654.75	103652.31	132	108715.37	103751.90	207	108677.17	103717.02
58	108657.90	103649.21	133	108712.97	103750.25	208	108677.08	103720.50
59	108667.11	103642.37	134	108710.97	103748.39	209	108677.24	103723.62
60	108673.78	103639.14	135	108708.51	103746.11	210	108677.14	103724.36
61	108693.91	103634.89	136	108703.79	103741.74	211	108676.94	103726.73
62	108718.91	103641.59	137	108698.58	103737.26	212	108676.42	103729.58
63	108727.26	103647.64	138	108693.65	103733.08	213	108675.25	103733.11
64	108728.50	103648.75	139	108688.93	103729.07	214	108672.77	103738.47
65	108729.89	103650.46	140	108683.69	103724.05	215	108670.99	103742.20
66	108746.89	103667.46	141	108681.83	103720.67	216	108668.97	103747.46
67	108753.53	103690.11	142	108681.26	103719.74	217	108667.48	103752.29
68	108753.72	103695.22	143	108680.74	103718.01	218	108665.90	103757.35
69	108747.02	103720.22	144	108681.42	103716.43	219	108662.21	103766.58
70	108743.46	103725.59	145	108681.18	103714.62	220	108660.13	103772.02
71	108730.24	103738.17	146	108682.17	103711.89	221	108658.57	103778.40
72	108728.54	103739.28	147	108684.51	103708.43	222	108657.85	103784.07
73	108726.98	103746.53	148	108685.66	103706.87	223	108657.34	103791.38
74	108724.60	103753.40	149	108686.72	103704.92	224	108657.12	103794.78
75	108721.33	103760.54	150	108688.32	103702.05	225	108657.46	103797.96
						226	108658.58	103798.91
						227	108660.38	103799.00

2. Описание водоохранной зоны ручья без названия (ИД 1856).

Ручей без названия расположен в двух МО: в городе Сестрорецке Курортного района и поселке Левашово Выборгского района.

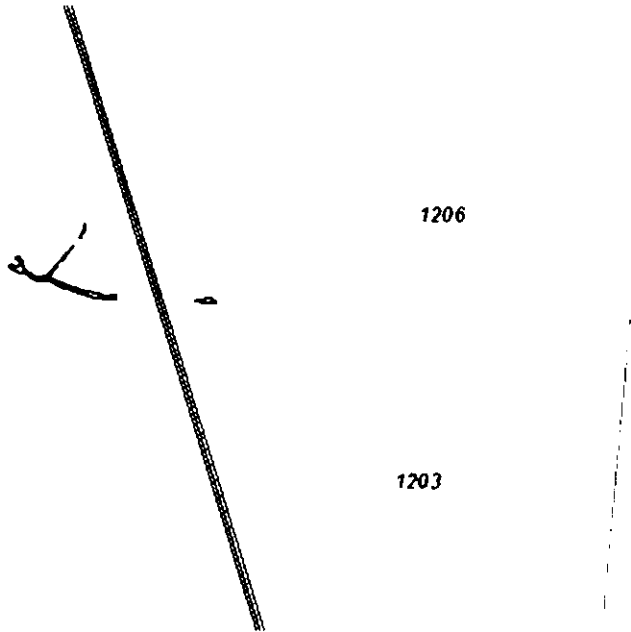
Исток ручья без названия расположен в 80м на ЮВ от здания, расположенного по адресу: город Сестрорецк, Левашовское шоссе, дом 20, корпус 3, строение 1, литера 1. Ручей впадает в ручей без названия (ИД 1203), который является правым притоком реки Черная (ИД 1198).

Русло ручья разделено на 2 части отрезком протекания его по трубе, расположенной под ЗСД, в 186м на ЮВ от здания, расположенного по адресу: город Сестрорецк, Левашовское шоссе, дом 20, корпус 3, строение 1, литера 1.

Описание границы ВЗ начинается от т.56, расположенной в 118м на ЮЮВ от здания, расположенного по адресу: город Сестрорецк, Левашовское шоссе, дом 20, корпус 3, строение 1, литера 1. Далее граница ВЗ плавно огибает исток ручья до т.72. Затем идет на ВЮВ и ЮВ до т.86, от т.86 плавно поворачивает и идет на восток до т.1, которая расположена на пересечении с БЛ ручья без названия (ИД 1854). Далее граница ВЗ ручья проходит по БЛ ручья без названия (ИД 1854) до т.12, затем по БЛ ручья без названия (ИД 1856) до т.19, от т.19 - по БЛ ручья без названия (ИД 1203) до т.23. От т.23 граница ВЗ плавно поворачивает и идет на СЗ до т.30, далее плавно поворачивает и идет на ЗСЗ до исходной т.56.

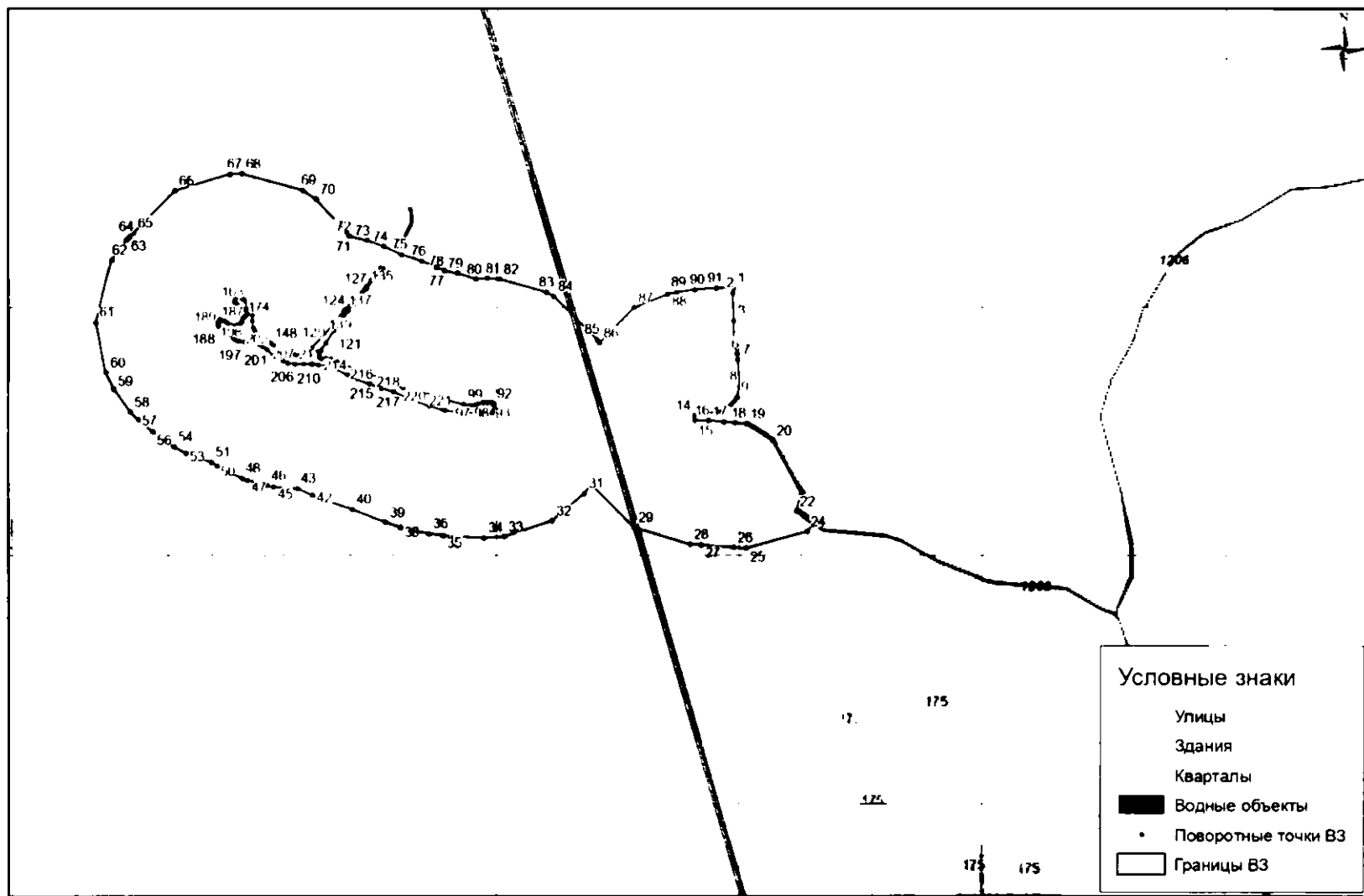
От т.92 до т.117 и от т.141 до т.227 граница ВЗ ручья проходит по БЛ ручья без названия (ИД 1856), от т.117 до т.141 – по БЛ ручья без названия (ИД 1855).

3. Местоположение водного объекта на территории Санкт-Петербурга



4. Карты-схемы местоположения ВЗ водного объекта на территории Санкт-Петербурга

Границы водоохранных зон водных объектов на территории Санкт-Петербурга



Приложение 3
к распоряжению Комитета по природопользованию,
охране окружающей среды и обеспечению
экологической безопасности от 21.05.2024 № 141-р

**Граница прибрежной защитной полосы ручья без названия (ИД 1856)
на территории Санкт-Петербурга**

Принятые сокращения:

б/н- без названия

ГВР- государственный водный реестр

БЛ- береговая линия

ПЗП- прибрежная защитная полоса

ИД- идентификатор в перечне водных объектов Санкт-Петербурга

МСК-64- местная система координат 1964 года

1. Местоположение границы прибрежной защитной полосы ручья без названия (ИД 1856).

1. СК-1964			2. Сведения о характерных точках ПЗП ручья без названия (ИД 1856)					
№ точки	координаты		№ точки	координаты		№ точки	координаты	
	X	Y		X	Y		X	Y
1	108707.86	103897.50	76	108718.57	103769.01	151	108689.55	103700.92
2	108705.80	103897.43	77	108716.24	103775.09	152	108690.39	103700.47
3	108694.60	103897.69	78	108714.66	103778.52	153	108691.93	103699.99
4	108687.17	103897.98	79	108713.79	103783.82	154	108694.33	103699.69
5	108683.48	103898.61	80	108711.42	103791.48	155	108696.86	103699.53
6	108681.22	103899.03	81	108711.62	103796.11	156	108698.49	103699.12
7	108678.84	103899.47	82	108711.38	103801.27	157	108699.62	103698.48
8	108668.14	103900.07	83	108706.08	103820.50	158	108700.84	103697.65
9	108663.84	103898.92	84	108704.47	103823.52	159	108702.96	103696.27
10	108662.27	103897.96	85	108687.13	103841.25	160	108703.72	103695.22
11	108660.99	103896.64	86	108685.59	103842.18	161	108703.59	103692.46
12	108657.78	103891.38	87	108699.76	103856.35	162	108702.31	103692.01
13	108657.30	103885.05	88	108705.22	103870.28	163	108701.97	103692.41
14	108656.46	103881.35	89	108706.06	103873.98	164	108701.26	103693.10
15	108654.66	103881.26	90	108707.16	103881.27	165	108700.70	103693.74
16	108654.44	103887.04	91	108707.78	103890.71	166	108700.15	103694.65
17	108653.93	103893.70	92	108661.17	103798.52	167	108699.65	103695.95
18	108653.45	103898.44	93	108661.50	103797.87	168	108699.27	103696.64
19	108653.03	103902.68	94	108661.62	103796.11	169	108698.87	103697.00
20	108646.40	103913.63	95	108661.49	103794.32	170	108698.25	103697.32
21	108625.15	103925.30	96	108661.03	103792.13	171	108697.65	103697.40
22	108617.79	103923.26	97	108660.64	103790.96	172	108697.14	103697.23
23	108612.29	103930.24	98	108660.58	103789.05	173	108696.64	103696.73
24	108609.73	103927.68	99	108660.91	103786.31	174	108696.01	103695.78
25	108603.03	103902.68	100	108662.62	103779.95	175	108695.40	103695.35
26	108603.27	103897.75	101	108664.82	103773.01	176	108694.31	103694.98
27	108604.51	103884.18	102	108665.93	103769.34	177	108693.80	103694.68
28	108604.70	103879.36	103	108665.98	103767.76	178	108693.19	103694.16
29	108611.36	103856.26	104	108665.77	103765.96	179	108692.70	103693.25
30	108628.78	103838.83	105	108666.01	103764.26	180	108692.52	103692.46
31	108625.12	103836.09	106	108667.03	103761.67	181	108692.62	103691.36
32	108614.16	103822.96	107	108669.14	103757.83	182	108692.90	103690.44
33	108607.74	103803.28	108	108670.82	103754.18	183	108693.85	103688.94
34	108607.12	103794.78	109	108672.68	103748.19	184	108694.40	103687.87
35	108608.25	103777.77	110	108675.12	103741.19	185	108694.88	103686.47

36	108608.97	103772.10	111	108677.50	103736.36	186	108695.15	103686.00
37	108610.00	103766.52	112	108678.68	103733.62	187	108693.91	103684.89
38	108611.56	103760.14	113	108679.22	103731.60	188	108692.93	103685.33
39	108613.43	103754.16	114	108679.43	103729.83	189	108692.11	103685.67
40	108618.75	103740.59	115	108679.39	103728.28	190	108691.30	103686.43
41	108622.29	103729.53	116	108679.50	103727.44	191	108690.88	103686.88
42	108624.31	103724.27	117	108679.79	103727.01	192	108689.86	103688.33
43	108627.13	103718.02	118	108680.51	103726.88	193	108689.05	103689.43
44	108627.19	103715.73	119	108682.65	103727.76	194	108688.17	103690.60
45	108627.91	103708.43	120	108685.85	103729.82	195	108687.22	103691.96
46	108628.40	103705.62	121	108690.65	103733.14	196	108686.82	103692.83
47	108630.50	103697.59	122	108694.71	103735.67	197	108686.38	103694.09
48	108631.30	103695.32	123	108696.81	103737.01	198	108685.94	103696.02
49	108634.42	103688.27	124	108698.63	103738.71	199	108685.36	103700.19
50	108636.31	103684.80	125	108701.15	103741.12	200	108684.94	103702.21
51	108637.71	103682.70	126	108702.99	103742.94	201	108684.34	103703.67
52	108639.62	103676.35	127	108707.46	103746.41	202	108683.14	103705.57
53	108641.39	103671.94	128	108712.21	103750.10	203	108681.01	103707.97
54	108643.92	103666.96	129	108713.40	103751.12	204	108679.61	103709.80
55	108646.23	103663.33	130	108715.33	103752.92	205	108678.46	103711.94
56	108649.98	103658.11	131	108715.91	103752.12	206	108677.66	103714.21
57	108654.75	103652.31	132	108715.37	103751.90	207	108677.17	103717.02
58	108657.90	103649.21	133	108712.97	103750.25	208	108677.08	103720.50
59	108667.11	103642.37	134	108710.97	103748.39	209	108677.24	103723.62
60	108673.78	103639.14	135	108708.51	103746.11	210	108677.14	103724.36
61	108693.91	103634.89	136	108703.79	103741.74	211	108676.94	103726.73
62	108718.91	103641.59	137	108698.58	103737.26	212	108676.42	103729.58
63	108727.26	103647.64	138	108693.65	103733.08	213	108675.25	103733.11
64	108728.50	103648.75	139	108688.93	103729.07	214	108672.77	103738.47
65	108729.89	103650.46	140	108683.69	103724.05	215	108670.99	103742.20
66	108746.89	103667.46	141	108681.83	103720.67	216	108668.97	103747.46
67	108753.53	103690.11	142	108681.26	103719.74	217	108667.48	103752.29
68	108753.72	103695.22	143	108680.74	103718.01	218	108665.90	103757.35
69	108747.02	103720.22	144	108681.42	103716.43	219	108662.21	103766.58
70	108743.46	103725.59	145	108681.18	103714.62	220	108660.13	103772.02
71	108730.24	103738.17	146	108682.17	103711.89	221	108658.57	103778.40
72	108728.54	103739.28	147	108684.51	103708.43	222	108657.85	103784.07
73	108726.98	103746.53	148	108685.66	103706.87	223	108657.34	103791.38
74	108724.60	103753.40	149	108686.72	103704.92	224	108657.12	103794.78
75	108721.33	103760.54	150	108688.32	103702.05	225	108657.46	103797.96
						226	108658.58	103798.91
						227	108660.38	103799.00

2. Описание прибрежной защитной полосы ручья без названия (ИД 1856).

Ручей без названия расположен в двух МО: в городе Сестрорецке Курортного района и поселке Левашово Выборгского района.

Исток ручья без названия расположен в 80м на ЮВ от здания, расположенного по адресу: город Сестрорецк, Левашовское шоссе, дом 20, корпус 3, строение 1, литера 1. Ручей впадает в ручей без названия (ИД 1203), который является правым притоком реки Черная (ИД 1198).

Русло ручья разделено на 2 части отрезком протекания его по трубе, расположенной под ЗСД, в 186м на ЮВ от здания, расположенного по адресу: город Сестрорецк, Левашовское шоссе, дом 20, корпус 3, строение 1, литера 1.

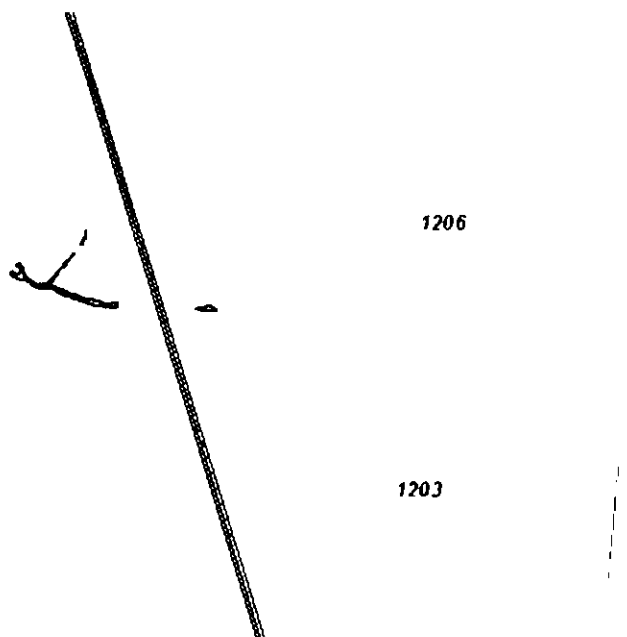
Ширина ПЗП составляет 50 м.

Описание границы ПЗП начинается от т.56, расположенной в 118м на ЮЮВ от здания, расположенного по адресу: город Сестрорецк, Левашовское шоссе, дом 20, корпус 3, строение 1, литера 1. Далее граница ПЗП плавно огибает исток ручья до т.72. Затем идет на ВЮВ и ЮВ до т.86, от т.86 плавно поворачивает и идет на восток до т.1, которая расположена на пересечении с БЛ ручья без названия (ИД 1854). Далее граница ПЗП ручья проходит по БЛ ручья без названия (ИД 1854) до т.12, затем по БЛ ручья без названия (ИД 1856) до т.19, от т.19 - по БЛ ручья без названия (ИД 1203) до т.23. От т.23

граница ПЗП плавно поворачивает и идет на СЗ до т.30, далее плавно поворачивает и идет на ЗСЗ до исходной т.56.

От т.92 до т.117 и от т.141 до т.227 граница ПЗП ручья проходит по БЛ ручья без названия (ИД 1856), от т.117 до т.141 – по БЛ ручья без названия (ИД 1855).

3. Местоположение водного объекта на территории Санкт-Петербурга



4. Карты-схемы местоположения ПЗП водного объекта на территории Санкт-Петербурга

Границы прибрежных защитных полос водных объектов на территории Санкт-Петербурга

