



ПРАВИТЕЛЬСТВО САНКТ-ПЕТЕРБУРГА
КОМИТЕТ ПО ГОСУДАРСТВЕННОМУ КОНТРОЛЮ, ИСПОЛЬЗОВАНИЮ
И ОХРАНЕ ПАМЯТНИКОВ ИСТОРИИ И КУЛЬТУРЫ
РАСПОРЯЖЕНИЕ

окуд

23.05.2024

№ 682-рп

**Об утверждении границ и режима использования территории
объекта культурного наследия регионального значения
«б. Здание Уездных присутственных мест»**

В соответствии со статьей 3.1, подпунктом 10 пункта 2 статьи 33 Федерального закона от 25.06.2002 № 73-ФЗ «Об объектах культурного наследия (памятниках истории и культуры) народов Российской Федерации» и пунктом 3.12 Положения о Комитете по государственному контролю, использованию и охране памятников истории и культуры, утвержденного постановлением Правительства Санкт-Петербурга от 28.04.2004 № 651, на основании историко-культурного исследования, выполненного ООО «Петрокарта» (от 09.10.2023 рег. № 01-43-24374/23-0-0):

1. Утвердить:

1.1. Границы территории объекта культурного наследия регионального значения «б. Здание Уездных присутственных мест», расположенного по адресу: Санкт-Петербург, г.Петергоф, Петергофская ул., 11, согласно приложению № 1 к распоряжению.

1.2. Режим использования территории объекта культурного наследия регионального значения «б. Здание Уездных присутственных мест», расположенного по адресу: Санкт-Петербург, г.Петергоф, Петергофская ул., 11, согласно приложению № 2 к распоряжению.

2. План границ территории объекта культурного наследия регионального значения «Здания Уездных присутственных мест (три здания)», утвержденный КГИОП 14.07.2011, признать утратившим силу.

3. Начальнику отдела государственного реестра объектов культурного наследия обеспечить:

3.1. Направление в Управление Федеральной службы государственной регистрации, кадастра и картографии по Санкт-Петербургу, Комитет по градостроительству и архитектуре копий распоряжений в срок, не превышающий пяти рабочих дней со дня издания распоряжения.

3.2. Уведомление лиц, являющихся собственниками или иными законными владельцами объекта, указанного в пункте 1 распоряжения, в срок, не превышающий трех рабочих дней со дня издания распоряжения.

3.3. Размещение настоящего распоряжения в электронной форме в локальной компьютерной сети КГИОП и его официальное опубликование.

3.4. Внесение соответствующих изменений в «Геоинформационную базу данных по объектам культурного наследия, границам и режимам зон охраны на территории Санкт-Петербурга».

4. Контроль за выполнением распоряжения возложить на начальника Управления государственного реестра объектов культурного наследия.

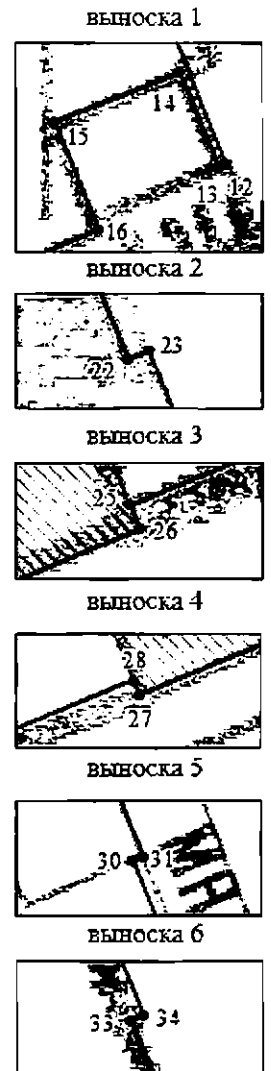
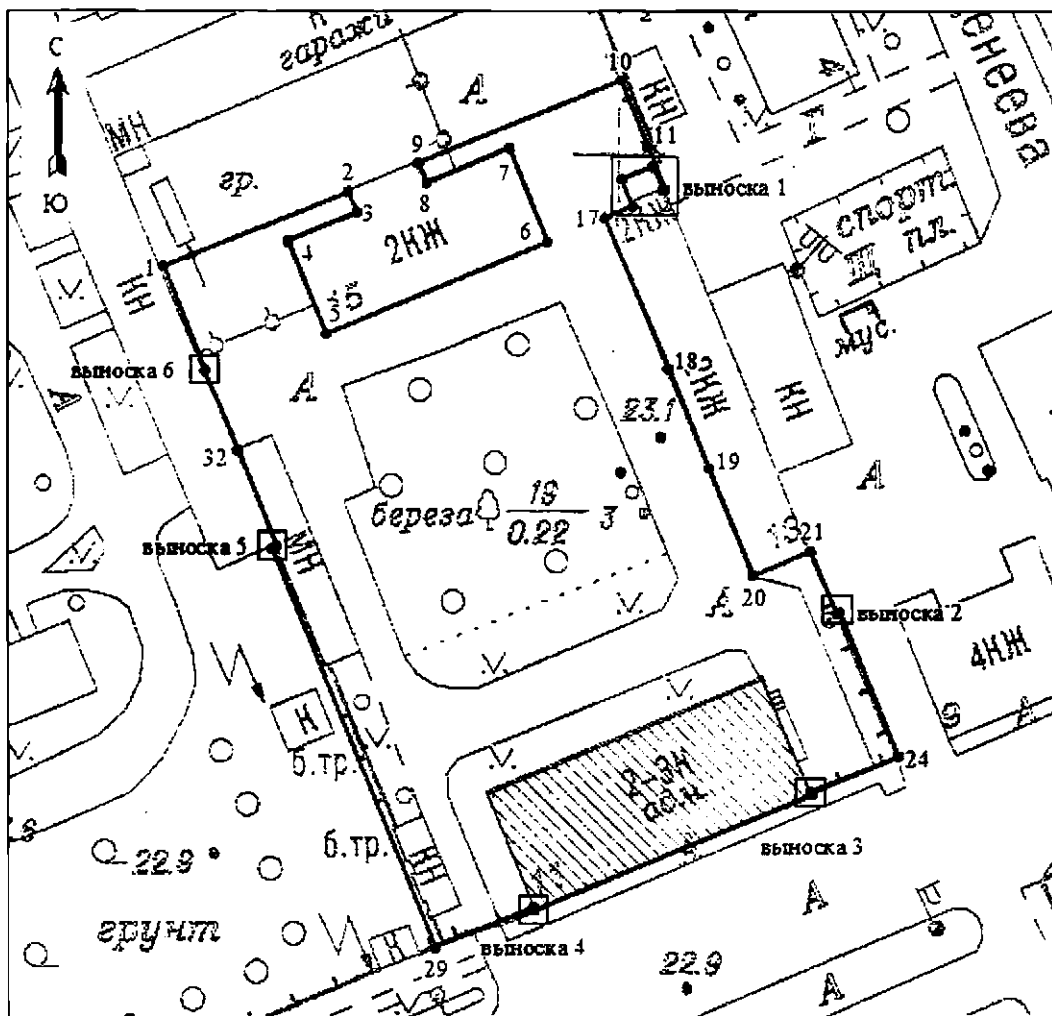
Председатель КГИОП

A large, stylized handwritten signature in black ink, consisting of a large loop on the left and a series of smaller loops and lines extending to the right.

С.В. Макаров




Границы территории объекта культурного наследия регионального значения
«б. Здание Уездных присутственных мест» (далее – объект культурного наследия),
расположенного по адресу: Санкт-Петербург, г.Петергоф, Петергофская ул., 11

1. Схема границ территории объекта культурного наследия:



Масштаб 1:1000

Условные обозначения:

-  граница территории объекта культурного наследия
-  характерная точка границы территории объекта культурного наследия
-  территория, занимаемая объектом культурного наследия регионального значения

Перечень координат характерных точек границ территории
объекта культурного наследия:

Сведения о местоположении границ объекта					
1. Система координат СК-1964					
2. Сведения о характерных точках границ объекта					
Обозначение характерных точек границ	Координаты, м		Метод определения координат характерной точки	Средняя квадратическая погрешность положения характерной точки (M_t), м	Описание обозначения точки на местности (при наличии)
	X	Y			
1	2	3	4	5	6
1	87585.59	88340.27	Метод спутниковых геодезических измерений (определений)	0.10	–
2	87595.31	88364.55	Метод спутниковых геодезических измерений (определений)	0.10	–
3	87592.64	88365.66	Метод спутниковых геодезических измерений (определений)	0.10	–
4	87588.86	88356.54	Метод спутниковых геодезических измерений (определений)	0.10	–
5	87576.69	88361.62	Метод спутниковых геодезических измерений (определений)	0.10	–
6	87588.75	88390.57	Метод спутниковых геодезических измерений (определений)	0.10	–
7	87600.88	88385.54	Метод спутниковых геодезических измерений (определений)	0.10	–
8	87596.40	88374.73	Метод спутниковых геодезических измерений (определений)	0.10	–
9	87598.96	88373.67	Метод спутниковых геодезических измерений (определений)	0.10	–
10	87609.58	88400.21	Метод спутниковых геодезических измерений (определений)	0.10	–
11	87600.97	88403.68	Метод спутниковых геодезических измерений (определений)	0.10	–
12	87595.54	88405.88	Метод спутниковых геодезических измерений (определений)	0.10	–
13	87595.44	88405.63	Метод спутниковых геодезических измерений (определений)	0.10	–
14	87598.50	88404.35	Метод спутниковых геодезических измерений (определений)	0.10	–
15	87596.89	88400.29	Метод спутниковых геодезических измерений (определений)	0.10	–
16	87593.42	88401.73	Метод спутниковых геодезических измерений (определений)	0.10	–
17	87591.93	88398.12	Метод спутниковых геодезических измерений (определений)	0.10	–
18	87572.07	88406.30	Метод спутниковых геодезических измерений (определений)	0.10	–
19	87558.95	88411.65	Метод спутниковых геодезических измерений (определений)	0.10	–
20	87545.02	88417.38	Метод спутниковых геодезических измерений (определений)	0.10	–
21	87548.14	88424.96	Метод спутниковых геодезических измерений (определений)	0.10	–
22	87540.15	88428.29	Метод спутниковых геодезических измерений (определений)	0.10	–
23	87540.29	88428.64	Метод спутниковых геодезических измерений (определений)	0.10	–
24	87521.39	88436.40	Метод спутниковых геодезических измерений (определений)	0.10	–
25	87516.66	88424.88	Метод спутниковых геодезических измерений (определений)	0.10	–
26	87516.27	88425.05	Метод спутниковых геодезических измерений (определений)	0.10	–
27	87501.20	88388.78	Метод спутниковых геодезических измерений (определений)	0.10	–

28	87501.67	88388.59	Метод спутниковых геодезических измерений (определений)	0.10	—
29	87496.29	88375.73	Метод спутниковых геодезических измерений (определений)	0.10	—
30	87548.64	88354.42	Метод спутниковых геодезических измерений (определений)	0.10	—
31	87548.93	88355.13	Метод спутниковых геодезических измерений (определений)	0.10	—
32	87561.37	88350.01	Метод спутниковых геодезических измерений (определений)	0.10	—
33	87571.83	88345.66	Метод спутниковых геодезических измерений (определений)	0.10	—
34	87571.91	88345.86	Метод спутниковых геодезических измерений (определений)	0.10	—
1	87585.59	88340.27	Метод спутниковых геодезических измерений (определений)	0.10	—

Режим использования территории объекта культурного наследия регионального значения
«б. Здание Уездных присутственных мест», расположенного по адресу: Санкт-Петербург,
г.Петергоф, Петергофская ул., 11

1. На территории объекта культурного наследия запрещаются: строительство объектов капитального строительства и увеличение объемно-пространственных характеристик существующих на территории объекта культурного наследия объектов капитального строительства; проведение земляных, строительных, мелиоративных и иных работ, за исключением работ по сохранению (воссозданию) объекта культурного наследия или его отдельных элементов, сохранению историко-градостроительной или природной среды объекта культурного наследия, работ по капитальному ремонту общего имущества в многоквартирных домах, являющихся объектами культурного наследия, работ по капитальному ремонту общего имущества в многоквартирных домах, расположенных на территориях объектов культурного наследия и не являющихся объектами культурного наследия.

2. На территории объекта культурного наследия разрешается ведение хозяйственной деятельности, не противоречащей требованиям обеспечения сохранности объекта культурного наследия и позволяющей обеспечить функционирование объекта культурного наследия в современных условиях.

3. Требования к осуществлению деятельности в границах территории объекта культурного наследия и требования к содержанию и использованию территории объекта культурного наследия устанавливаются законодательством Российской Федерации и Санкт-Петербурга об объектах культурного наследия.