



ПРАВИТЕЛЬСТВО САНКТ-ПЕТЕРБУРГА
КОМИТЕТ ПО ГОСУДАРСТВЕННОМУ КОНТРОЛЮ, ИСПОЛЬЗОВАНИЮ
И ОХРАНЕ ПАМЯТНИКОВ ИСТОРИИ И КУЛЬТУРЫ
РАСПОРЯЖЕНИЕ

окуд

23.05.2024

№ 680-рп

**Об утверждении границ и режима использования территории
объекта культурного наследия регионального значения
«Дача (с территорией)»**

В соответствии со статьей 3.1, подпунктом 10 пункта 2 статьи 33 Федерального закона от 25.06.2002 № 73-ФЗ «Об объектах культурного наследия (памятниках истории и культуры) народов Российской Федерации» и пунктом 3.12 Положения о Комитете по государственному контролю, использованию и охране памятников истории и культуры, утвержденного постановлением Правительства Санкт-Петербурга от 28.04.2004 № 651, на основании историко-культурного исследования, выполненного ООО «Петрокарта» (от 10.11.2023 рег. № 01-43-27006/23-0-0):

1. Утвердить:

1.1. Границы территории объекта культурного наследия регионального значения «Дача (с территорией)», расположенного по адресу: Санкт-Петербург, пос. Стрельна, Санкт-Петербургское шоссе, 56а, согласно приложению № 1 к распоряжению.

1.2. Режим использования территории объекта культурного наследия регионального значения «Дача (с территорией)», расположенного по адресу: Санкт-Петербург, пос. Стрельна, Санкт-Петербургское шоссе, 56а, согласно приложению № 2 к распоряжению.

2. План границ территории объекта культурного наследия регионального значения «Дача», утвержденный КГИОП 27.06.2005, признать утратившим силу.

3. Начальнику отдела государственного реестра объектов культурного наследия обеспечить:

3.1. Направление в Управление Федеральной службы государственной регистрации, кадастра и картографии по Санкт-Петербургу, Комитет по градостроительству и архитектуре копий распоряжений в срок, не превышающий пяти рабочих дней со дня издания распоряжения.

3.2. Уведомление лиц, являющихся собственниками или иными законными владельцами объекта, указанного в пункте 1 распоряжения, в срок, не превышающий трех рабочих дней со дня издания распоряжения.

3.3. Размещение настоящего распоряжения в электронной форме в локальной компьютерной сети КГИОП и его официальное опубликование.

3.4. Внесение соответствующих изменений в «Геоинформационную базу данных по объектам культурного наследия, границам и режимам зон охраны на территории Санкт-Петербурга».

4. Контроль за выполнением распоряжения возложить на начальника Управления государственного реестра объектов культурного наследия.

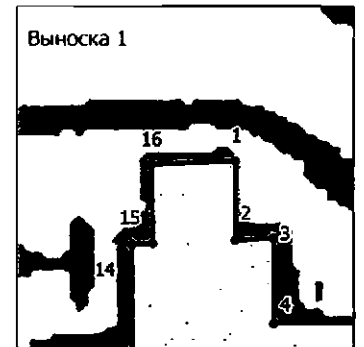
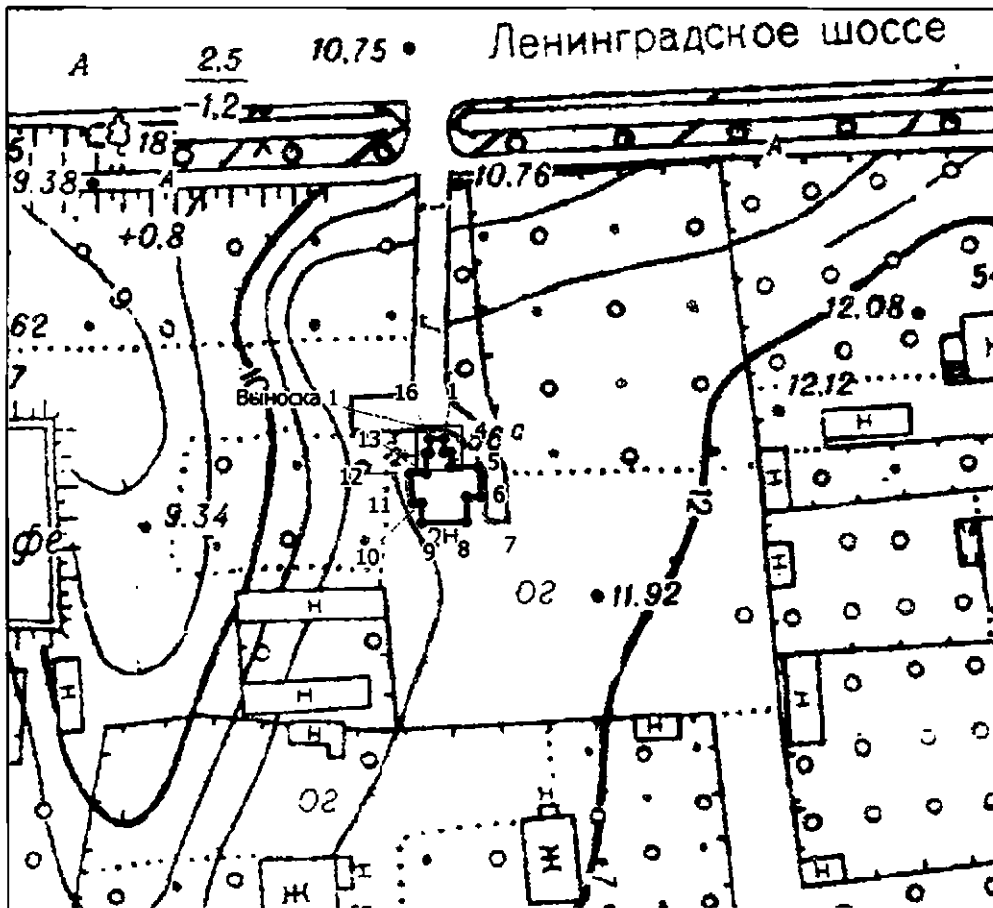
Председатель КГИОП

A handwritten signature in black ink, consisting of a large, stylized initial 'С' followed by the letters 'В' and 'М', and ending with a horizontal line.

С.В. Макаров




Границы территории объекта культурного наследия регионального значения
«Дача (с территорией)» (далее – объект культурного наследия), расположенного по адресу:
Санкт-Петербург, пос. Стрельна, Санкт-Петербургское шоссе, 56а

1. Схема границ территории объекта культурного наследия:



Масштаб 1:1000

Условные обозначения:

-  граница объекта культурного наследия
-  характерная точка границы объекта культурного наследия
-  территория, занимаемая объектом культурного наследия регионального значения

**Перечень координат характерных точек границ территории
объекта культурного наследия:**

Сведения о местоположении границ объекта					
1. Система координат		СК-1964			
2. Сведения о характерных точках границ объекта					
Обозначение характерных точек границ	Координаты, м		Метод определения координат характерной точки	Средняя квадратическая погрешность положения характерной точки (M _t), м	Описание обозначения точки на местности (при наличии)
	X	Y			
1	2	3	4	5	6
1	84798.26	99706.32	Аналитический метод	0.10	—
2	84796.45	99706.32	Аналитический метод	0.10	—
3	84796.49	99707.20	Аналитический метод	0.10	—
4	84794.55	99707.20	Аналитический метод	0.10	—
5	84794.55	99710.82	Аналитический метод	0.10	—
6	84790.67	99711.21	Аналитический метод	0.10	—
7	84790.67	99709.27	Аналитический метод	0.10	—
8	84787.44	99709.27	Аналитический метод	0.10	—
9	84787.30	99703.45	Аналитический метод	0.10	—
10	84789.89	99703.45	Аналитический метод	0.10	—
11	84789.89	99702.29	Аналитический метод	0.10	—
12	84793.64	99701.90	Аналитический метод	0.10	—
13	84793.77	99703.97	Аналитический метод	0.10	—
14	84796.35	99703.97	Аналитический метод	0.10	—
15	84796.37	99704.44	Аналитический метод	0.10	—
16	84798.18	99704.40	Аналитический метод	0.10	—
1	84798.26	99706.32	Аналитический метод	0.10	—

Режим использования территории объекта культурного наследия регионального значения
«Дача (с территорией)», расположенного по адресу: Санкт-Петербург, пос. Стрельна,
Санкт-Петербургское шоссе, 56а

1. На территории объекта культурного наследия запрещаются: строительство объектов капитального строительства и увеличение объемно-пространственных характеристик существующих на территории объекта культурного наследия объектов капитального строительства; проведение земляных, строительных, мелиоративных и иных работ, за исключением работ по сохранению (воссозданию) объекта культурного наследия или его отдельных элементов, сохранению историко-градостроительной или природной среды объекта культурного наследия, работ по капитальному ремонту общего имущества в многоквартирных домах, являющихся объектами культурного наследия, работ по капитальному ремонту общего имущества в многоквартирных домах, расположенных на территориях объектов культурного наследия и не являющихся объектами культурного наследия.

2. На территории объекта культурного наследия разрешается ведение хозяйственной деятельности, не противоречащей требованиям обеспечения сохранности объекта культурного наследия и позволяющей обеспечить функционирование объекта культурного наследия в современных условиях.

3. Требования к осуществлению деятельности в границах территории объекта культурного наследия и требования к содержанию и использованию территории объекта культурного наследия устанавливаются законодательством Российской Федерации и Санкт-Петербурга об объектах культурного наследия.