



ПРАВИТЕЛЬСТВО САНКТ-ПЕТЕРБУРГА
КОМИТЕТ ПО ПРИРОДОПОЛЬЗОВАНИЮ,
ОХРАНЕ ОКРУЖАЮЩЕЙ СРЕДЫ И ОБЕСПЕЧЕНИЮ
ЭКОЛОГИЧЕСКОЙ БЕЗОПАСНОСТИ

РАСПОРЯЖЕНИЕ

21.05.2024

ОКУД
№

145-р

**Об утверждении местоположения
береговой линии (границы водного
объекта), границы водоохранной зоны
и границы прибрежной защитной
полосы ручья без названия (ИД 1852)
на территории Санкт-Петербурга**

В соответствии со статьей 65 Водного кодекса Российской Федерации, постановлением Правительства Российской Федерации от 10.01.2009 № 17 «Об утверждении Правил установления границ водоохранных зон и границ прибрежных защитных полос водных объектов» и постановлением Правительства Российской Федерации от 29.04.2016 № 377 «Об утверждении Правил определения местоположения береговой линии (границы водного объекта), случаев и периодичности ее определения и о внесении изменений в Правила установления на местности границ водоохранных зон и границ прибрежных защитных полос водных объектов»:

1. Утвердить местоположение береговой линии (границы водного объекта) ручья без названия (ИД 1852) на территории Санкт-Петербурга, описание береговой линии, ее координаты и опорные точки, отображение береговой линии на картографических материалах согласно Приложению 1 к настоящему распоряжению.


2. Утвердить границу водоохранной зоны ручья без названия (ИД 1852) на территории Санкт-Петербурга, описание границы водоохранной зоны, ее координаты и опорные точки, отображение границы водоохранной зоны на картографических материалах согласно Приложению 2 к настоящему распоряжению.

3. Утвердить границу прибрежной защитной полосы ручья без названия (ИД 1852) на территории Санкт-Петербурга, описание границы прибрежной защитной полосы, ее координаты и опорные точки, отображение границы прибрежной защитной полосы на картографических материалах согласно Приложению 3 к настоящему распоряжению.

4. Определить для ручья без названия (ИД 1852) ширину водоохранной зоны – 50 м, ширину прибрежной защитной полосы – 50 м.

5. Контроль за выполнением распоряжения остается за заместителем председателя Комитета по природопользованию, охране окружающей среды и обеспечению экологической безопасности в соответствии с распределением обязанностей.

Председатель Комитета

A handwritten signature in black ink, consisting of a stylized 'A' followed by a long horizontal stroke and a loop.

А.В.Герман

Приложение 1
к распоряжению Комитета по природопользованию,
охране окружающей среды и обеспечению
экологической безопасности от 21.05.2024 №145-р

**Местоположение береговой линии ручья без названия (ИД 1852)
на территории Санкт-Петербурга**

Принятые сокращения:

б/н- без названия

ГВР- государственный водный реестр

БЛ- береговая линия

ИД- идентификатор в перечне водных объектов Санкт-Петербурга

СК-1964- местная система координат 1964 года

1. Местоположение береговой линии ручья без названия (ИД 1852).

1. СК-1964								
2. Сведения о характерных точках БЛ ручья без названия (ИД 1852)								
№ точки	координаты		№ точки	координаты		№ точки	координаты	
	X	Y		X	Y		X	Y
1	108807.83	109864.49	21	108555.78	110333.27	41	108861.29	109768.92
2	108808.29	109865.10	22	108555.78	110332.32	42	108855.73	109779.12
3	108785.00	109909.62	23	108555.99	110331.63	43	108843.71	109802.13
4	108757.58	109960.22	24	108576.82	110292.52	44	108817.42	109847.65
5	108732.56	110005.86	25	108624.01	110202.07	45	108815.61	109846.52
6	108683.62	110096.80	26	108671.23	110113.36	46	108815.38	109844.75
7	108673.30	110114.54	27	108729.76	110004.89	47	108815.38	109843.61
8	108660.76	110139.02	28	108783.16	109905.96	48	108815.67	109842.68
9	108627.06	110202.46	29	108805.95	109864.03	49	108840.20	109800.20
10	108604.98	110245.29	30	108807.13	109864.42	50	108852.20	109777.23
11	108579.23	110294.03	31	108883.20	109622.76	51	108857.78	109767.01
12	108564.88	110320.08	32	108886.94	109644.06	52	108857.64	109766.22
13	108558.80	110333.58	33	108885.53	109653.74	53	108847.03	109749.33
14	108558.80	110334.22	34	108882.09	109663.61	54	108845.55	109745.80
15	108558.87	110334.62	35	108872.89	109684.72	55	108846.30	109742.41
16	108559.10	110335.21	36	108846.87	109742.60	56	108872.35	109684.48
17	108561.67	110338.97	37	108846.18	109745.75	57	108881.53	109663.39
18	108559.76	110341.57	38	108847.56	109749.05	58	108884.94	109653.59
19	108556.16	110334.56	39	108861.00	109767.28	59	108886.33	109644.07
20	108556.02	110334.16	40	108861.32	109768.32	60	108882.48	109622.09

2. Описание береговой линии ручья без названия (ИД 1852).

Ручей без названия расположен в Выборгском районе, поселок Парголово.

Исток русла ручья без названия расположен в 570м на СВ от пересечения Суздальского шоссе и дороги в Каменку. Ручей впадает в ручей без названия (ИД 1852).

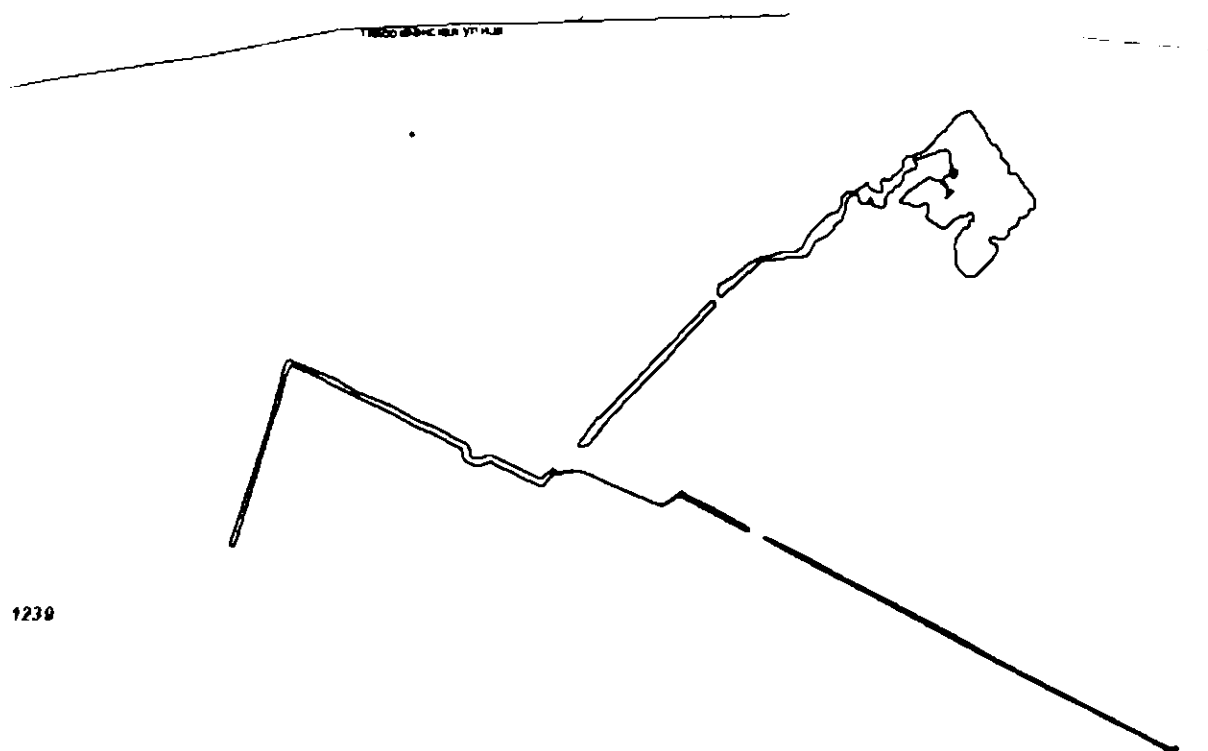
Русло ручья разделено на 2 части отрезком протекания его по трубе, расположенной под грунтовой дорогой, в 680м на ССЗ от пересечения Суздальского шоссе и дороги в Каменку.

Описание первой части начинается с истока от тт.17-18, далее БЛ ручья без названия идет на ЗЮЗ до т.19, плавно поворачивает и идет по незастроенной территории вдоль линии электропередач на ЗСЗ до т.29. Затем проходит по границе трубопереезда от т.29 до т.2 и идет на ВЮВ до т.13, в Т.13 плавно поворачивает и идет на ВСВ до исходной т.17.

Описание второй части начинается от т.44, далее БЛ идет по границе трубопереезда до т.48, затем БЛ ручья без названия идет на ЗСЗ до т.51 по незастроенной территории. От т.51 БЛ ручья идет на ЮЗ до т.53, плавно поворачивает и идет на ЗСЗ до т.33, затем поворачивает на ЗЮЗ и идет по незастроенной территории до т.60, которая


находится на пересечении с БЛ ручья без названия (ИД 1851). Далее БЛ проходит по БЛ ручья без названия (ИД 1851) до т.31, плавно поворачивает и идет на ВЮВ до т.36, затем на СВ до т.39. В т.39 БЛ ручья без названия плавно поворачивает на ВЮВ и идет до исходной т.44, по незастроенной территории.

3. Местоположение водного объекта на территории Санкт-Петербурга



4. Карты-схемы местоположения БЛ водного объекта на территории Санкт-Петербурга

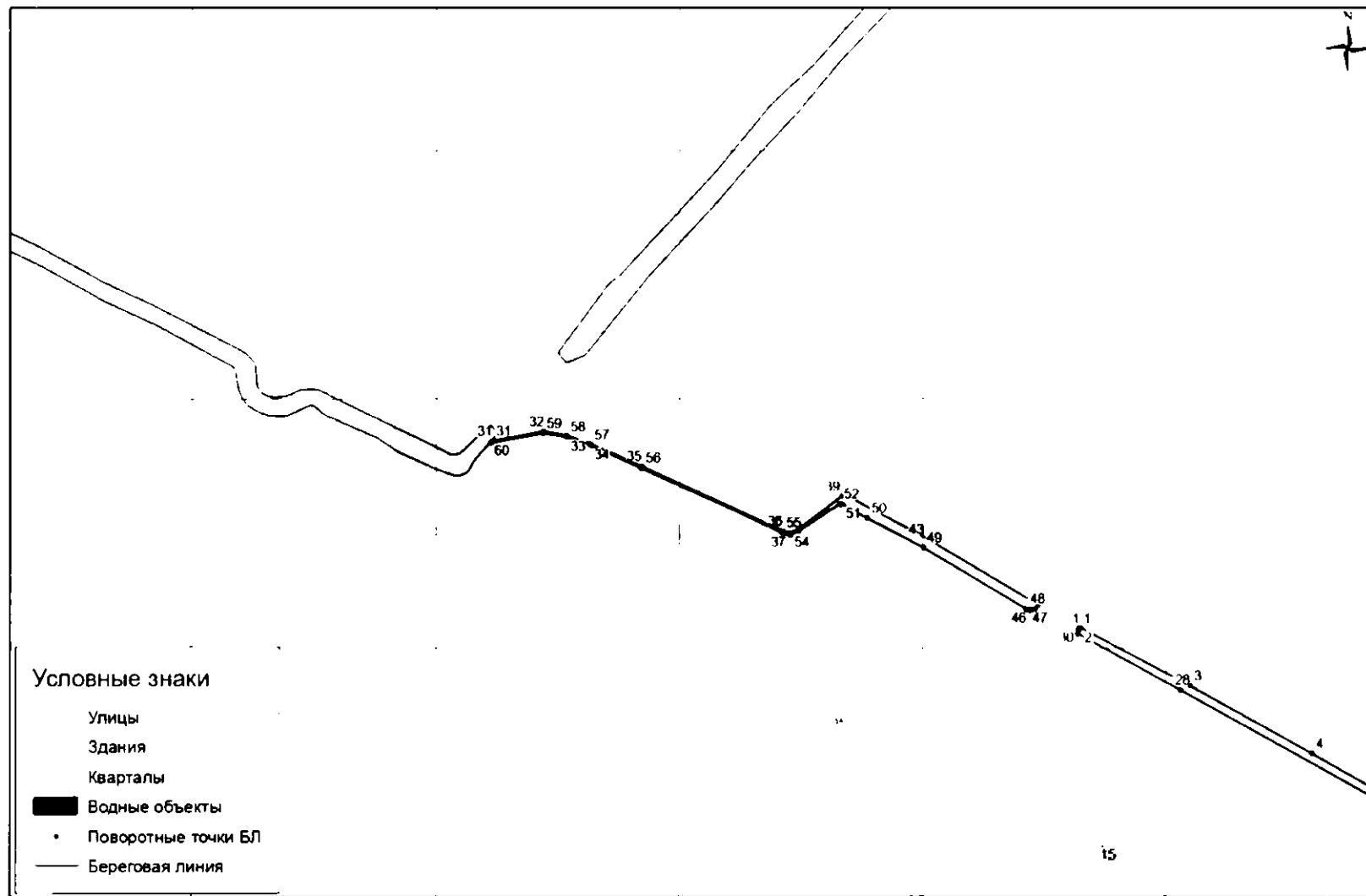
Местоположение береговой линии водных объектов на территории Санкт-Петербурга



Масштаб 1 : 2 000

ручей б/н (ИД 1852)

Местоположение береговой линии водных объектов на территории Санкт-Петербурга



Масштаб 1 : 2 000

ручей б/н (ИД 1852)

Приложение 2
к распоряжению Комитета по природопользованию,
охране окружающей среды и обеспечению
экологической безопасности от 22.05.2024 № 145-р

**Граница водоохранной зоны ручья без названия (ИД 1852)
на территории Санкт-Петербурга**

Принятые сокращения:

- б/н- без названия
- ГВР- государственный водный реестр
- БЛ- береговая линия
- ВЗ-водоохранная зона
- ИД- идентификатор в перечне водных объектов Санкт-Петербурга
- МСК-64- местная система координат 1964 года

1. Местоположение границы водоохранной зоны ручья без названия (ИД 1852).

1. СК-1964			2. Сведения о характерных точках ВЗ ручья без названия (ИД 1852)					
№ точки	координаты		№ точки	координаты		№ точки	координаты	
	Х	У		Х	У		Х	У
1	108886.43	109625.73	46	108762.65	109839.03	91	108817.42	109847.65
2	108914.68	109653.76	47	108766.69	109834.99	92	108843.71	109802.13
3	108917.91	109661.63	48	108767.65	109828.73	93	108855.73	109779.12
4	108931.76	109673.03	49	108767.94	109827.80	94	108861.29	109768.92
5	108929.30	109680.07	50	108772.37	109817.68	95	108861.32	109768.32
6	108927.93	109683.59	51	108796.37	109776.11	96	108861.00	109767.28
7	108918.73	109704.70	52	108800.63	109767.97	97	108847.56	109749.05
8	108902.84	109740.04	53	108799.44	109765.13	98	108846.18	109745.75
9	108904.30	109742.28	54	108795.55	109745.80	99	108846.87	109742.60
10	108909.11	109753.62	55	108796.73	109735.00	100	108872.89	109684.72
11	108911.32	109768.32	56	108797.48	109731.61	101	108882.09	109663.61
12	108911.23	109771.42	57	108800.70	109721.90	102	108885.53	109653.74
13	108905.19	109792.85	58	108826.63	109664.25	103	108886.94	109644.06
14	108899.84	109802.66	59	108835.48	109643.58	104	108883.20	109622.76
15	108887.01	109827.13	60	108833.23	109630.72	105	108807.83	109864.49
16	108860.72	109872.66	61	108832.48	109622.09	106	108807.13	109864.42
17	108855.04	109878.34	62	108839.18	109597.09	107	108805.95	109864.03
18	108852.59	109888.28	63	108857.48	109578.79	108	108783.16	109905.96
19	108829.30	109932.80	64	108882.48	109572.09	109	108729.76	110004.89
20	108801.54	109984.04	65	108885.86	109573.00	110	108671.23	110113.36
21	108776.50	110029.73	66	108884.68	109575.71	111	108624.01	110202.07
22	108727.65	110120.49	67	108878.80	109584.84	112	108576.82	110292.52
23	108717.19	110138.53	68	108872.27	109599.30	113	108555.99	110331.63
24	108704.92	110162.48	69	108869.19	109608.06	114	108555.78	110332.32
25	108671.36	110225.64	70	108869.41	109609.77	115	108555.78	110333.27
26	108649.19	110268.65	71	108870.03	109611.97	116	108556.02	110334.16
27	108623.44	110317.39	72	108871.52	109613.49	117	108556.16	110334.56
28	108611.63	110338.83	73	108874.81	109615.33	118	108559.76	110341.57
29	108604.97	110363.97	74	108877.30	109617.31	119	108561.67	110338.97
30	108600.06	110371.17	75	108882.48	109622.09	120	108559.10	110335.21
31	108584.76	110384.87	76	108886.33	109644.07	121	108558.87	110334.62
32	108559.76	110391.57	77	108884.94	109653.59	122	108558.80	110334.22
33	108534.76	110384.87	78	108881.53	109663.39	123	108558.80	110333.58
34	108516.46	110366.57	79	108872.35	109684.48	124	108564.88	110320.08
35	108511.68	110357.40	80	108846.30	109742.41	125	108579.23	110294.03
36	108508.83	110350.68	81	108845.55	109745.80	126	108604.98	110245.29
37	108507.50	110346.29	82	108847.03	109749.33	127	108627.06	110202.46
38	108505.78	110333.27	83	108857.64	109766.22	128	108660.76	110139.02
39	108505.78	110332.32	84	108857.78	109767.01	129	108673.30	110114.54

40	108507.95	110317.76
41	108511.86	110308.13
42	108532.59	110269.20
43	108579.87	110178.58
44	108627.23	110089.62
45	108762.02	109840.15

85	108852.20	109777.23
86	108840.20	109800.20
87	108815.67	109842.68
88	108815.38	109843.61
89	108815.38	109844.75
90	108815.61	109846.52

130	108683.62	110096.80
131	108732.56	110005.86
132	108757.58	109960.22
133	108785.00	109909.62
134	108808.29	109865.10

2. Описание водоохранной зоны ручья без названия (ИД 1852).

Ручей без названия расположен в Выборгском районе, поселок Парголово.

Исток русла ручья без названия расположен в 570м на СВ от пересечения Суздальского шоссе и дороги в Каменку. Ручей впадает в ручей без названия (ИД 1852).


Русло ручья разделено на 2 части отрезком протекания его по трубе, расположенной под грунтовой дорогой, в 680м на ССЗ от пересечения Суздальского шоссе и дороги в Каменку.

Ширина ВЗ составляет 50 м.

Описание границы ВЗ начинается от т.28, расположенной в 610м на СВ от пересечения Суздальского шоссе и дороги в Каменку. Далее граница ВЗ плавно огибает исток ручья до т.41. Затем идет на ЗСЗ до т.65, расположенной на пересечении с БЛ ручья без названия (ИД 1851). От т.65 граница ВЗ ручья идет по БЛ ручья без названия (ИД 1851) до т.75, далее по БЛ ручья без названия (ИД 1852) до т.104, затем опять по БЛ ручья без названия (ИД 1851) до т.4. От т.4 БЛ ручья идет на ВЮВ до исходной т.28.

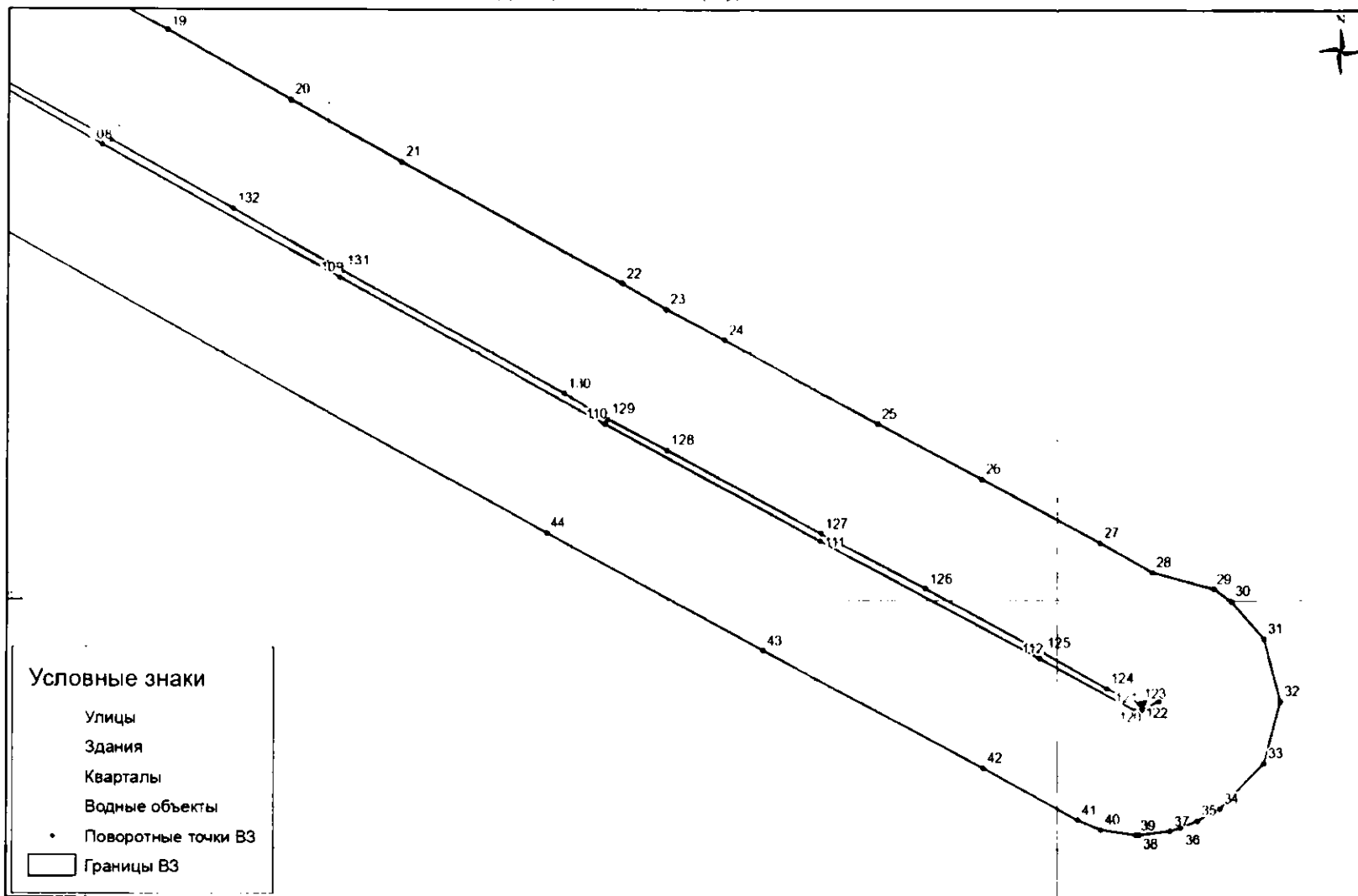
От т.105 до т.134 граница ВЗ ручья проходит по БЛ ручья без названия (ИД 1852).

3. Местоположение водного объекта на территории Санкт-Петербурга



4. Карты-схемы местоположения ВЗ водного объекта на территории Санкт-Петербурга

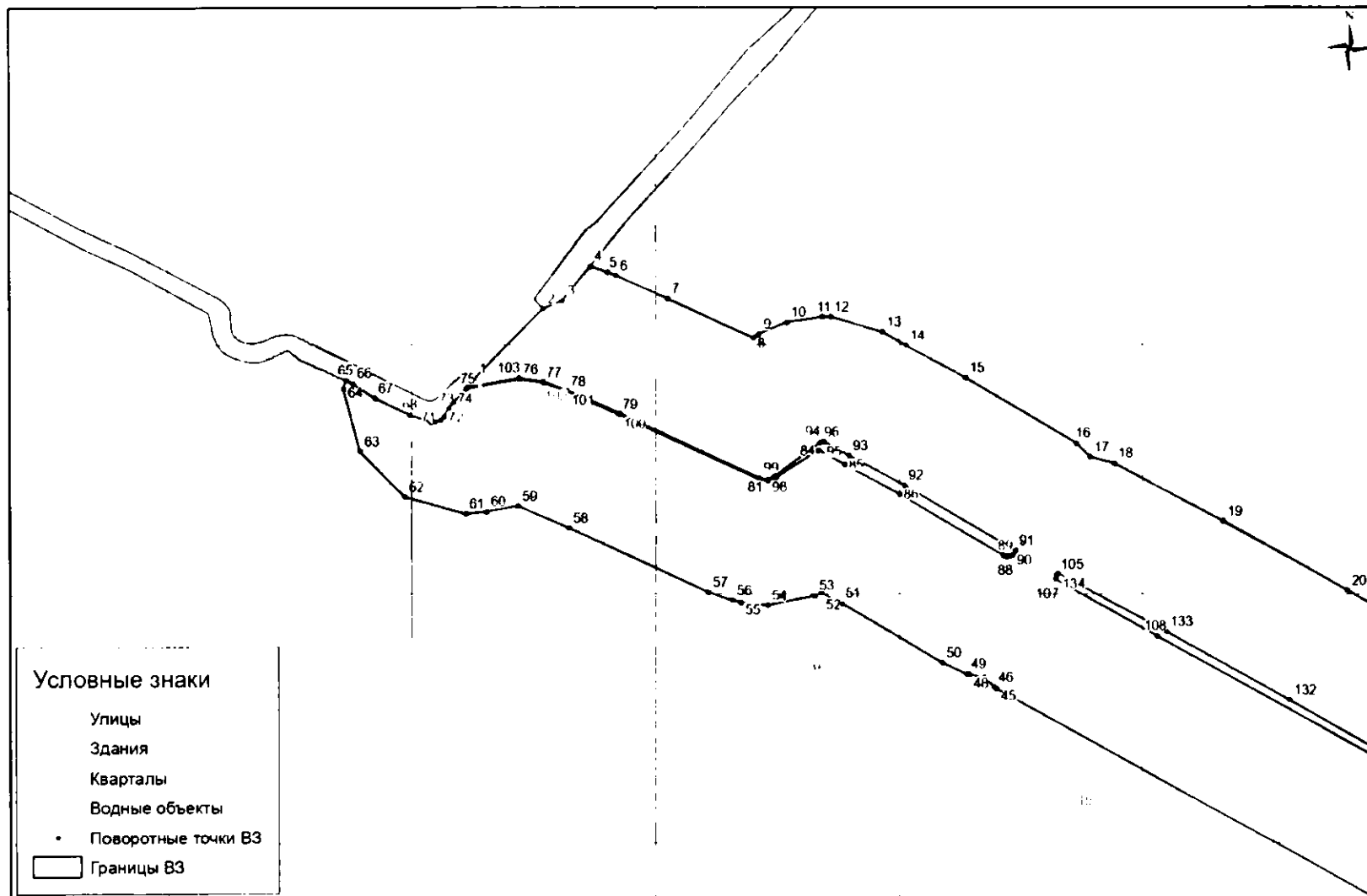
Границы водоохранных зон водных объектов на территории Санкт-Петербурга



Масштаб 1 : 2 000

ручей б/н (ИД 1852)

Границы водоохранных зон водных объектов на территории Санкт-Петербурга



Масштаб 1 : 2 000

ручей б/н (ИД 1852)

Приложение 3
к распоряжению Комитета по природопользованию,
охране окружающей среды и обеспечению
экологической безопасности от 21.05.2024 № 195-р

**Граница прибрежной защитной полосы ручья без названия (ИД 1852)
на территории Санкт-Петербурга**

Принятые сокращения:

б/н- без названия

ГВР- государственный водный реестр

БЛ- береговая линия

ПЗП- прибрежная защитная полоса

ИД- идентификатор в перечне водных объектов Санкт-Петербурга

МСК-64- местная система координат 1964 года

1. Местоположение границы прибрежной защитной полосы ручья без названия (ИД 1852).

1. СК-1964			2. Сведения о характерных точках ПЗП ручья без названия (ИД 1852)					
№ точки	координаты		№ точки	координаты		№ точки	координаты	
	X	Y		X	Y		X	Y
1	108886.43	109625.73	46	108762.65	109839.03	91	108817.42	109847.65
2	108914.68	109653.76	47	108766.69	109834.99	92	108843.71	109802.13
3	108917.91	109661.63	48	108767.65	109828.73	93	108855.73	109779.12
4	108931.76	109673.03	49	108767.94	109827.80	94	108861.29	109768.92
5	108929.30	109680.07	50	108772.37	109817.68	95	108861.32	109768.32
6	108927.93	109683.59	51	108796.37	109776.11	96	108861.00	109767.28
7	108918.73	109704.70	52	108800.63	109767.97	97	108847.56	109749.05
8	108902.84	109740.04	53	108799.44	109765.13	98	108846.18	109745.75
9	108904.30	109742.28	54	108795.55	109745.80	99	108846.87	109742.60
10	108909.11	109753.62	55	108796.73	109735.00	100	108872.89	109684.72
11	108911.32	109768.32	56	108797.48	109731.61	101	108882.09	109663.61
12	108911.23	109771.42	57	108800.70	109721.90	102	108885.53	109653.74
13	108905.19	109792.85	58	108826.63	109664.25	103	108886.94	109644.06
14	108899.84	109802.66	59	108835.48	109643.58	104	108883.20	109622.76
15	108887.01	109827.13	60	108833.23	109630.72	105	108807.83	109864.49
16	108860.72	109872.66	61	108832.48	109622.09	106	108807.13	109864.42
17	108855.04	109878.34	62	108839.18	109597.09	107	108805.95	109864.03
18	108852.59	109888.28	63	108857.48	109578.79	108	108783.16	109905.96
19	108829.30	109932.80	64	108882.48	109572.09	109	108729.76	110004.89
20	108801.54	109984.04	65	108885.86	109573.00	110	108671.23	110113.36
21	108776.50	110029.73	66	108884.68	109575.71	111	108624.01	110202.07
22	108727.65	110120.49	67	108878.80	109584.84	112	108576.82	110292.52
23	108717.19	110138.53	68	108872.27	109599.30	113	108555.99	110331.63
24	108704.92	110162.48	69	108869.19	109608.06	114	108555.78	110332.32
25	108671.36	110225.64	70	108869.41	109609.77	115	108555.78	110333.27
26	108649.19	110268.65	71	108870.03	109611.97	116	108556.02	110334.16
27	108623.44	110317.39	72	108871.52	109613.49	117	108556.16	110334.56
28	108611.63	110338.83	73	108874.81	109615.33	118	108559.76	110341.57
29	108604.97	110363.97	74	108877.30	109617.31	119	108561.67	110338.97
30	108600.06	110371.17	75	108882.48	109622.09	120	108559.10	110335.21
31	108584.76	110384.87	76	108886.33	109644.07	121	108558.87	110334.62
32	108559.76	110391.57	77	108884.94	109653.59	122	108558.80	110334.22
33	108534.76	110384.87	78	108881.53	109663.39	123	108558.80	110333.58
34	108516.46	110366.57	79	108872.35	109684.48	124	108564.88	110320.08
35	108511.68	110357.40	80	108846.30	109742.41	125	108579.23	110294.03
36	108508.83	110350.68	81	108845.55	109745.80	126	108604.98	110245.29

37	108507.50	110346.29
38	108505.78	110333.27
39	108505.78	110332.32
40	108507.95	110317.76
41	108511.86	110308.13
42	108532.59	110269.20
43	108579.87	110178.58
44	108627.23	110089.62
45	108762.02	109840.15

82	108847.03	109749.33
83	108857.64	109766.22
84	108857.78	109767.01
85	108852.20	109777.23
86	108840.20	109800.20
87	108815.67	109842.68
88	108815.38	109843.61
89	108815.38	109844.75
90	108815.61	109846.52

127	108627.06	110202.46
128	108660.76	110139.02
129	108673.30	110114.54
130	108683.62	110096.80
131	108732.56	110005.86
132	108757.58	109960.22
133	108785.00	109909.62
134	108808.29	109865.10

2. Описание прибрежной защитной полосы ручья без названия (ИД 1852).

Ручей без названия расположен в Выборгском районе, поселок Парголово.

Исток русла ручья без названия расположен в 570м на СВ от пересечения Суздальского шоссе и дороги в Каменку. Ручей впадает в ручей без названия (ИД 1852).

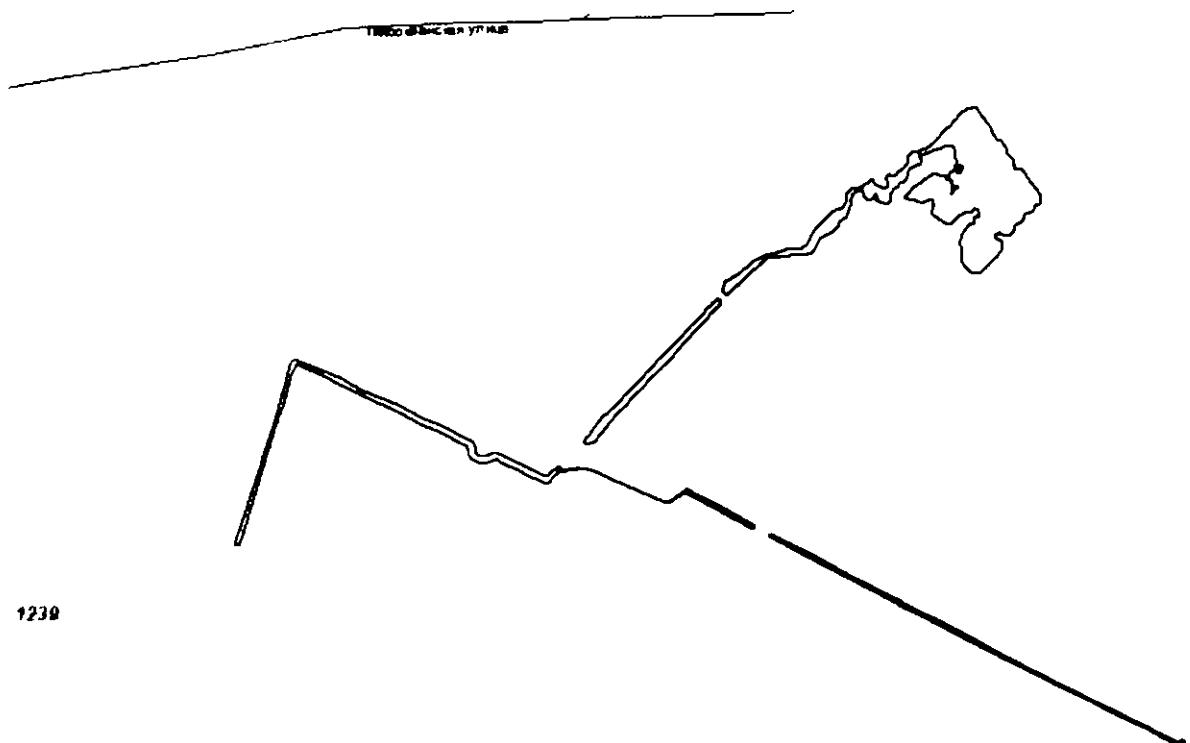
Русло ручья разделено на 2 части отрезком протекания его по трубе, расположенной под грунтовой дорогой, в 680м на ССЗ от пересечения Суздальского шоссе и дороги в Каменку.

Ширина ПЗП составляет 50 м.

Описание границы ПЗП начинается от т.28, расположенной в 610м на СВ от пересечения Суздальского шоссе и дороги в Каменку. Далее граница ПЗП плавно огибает исток ручья до т.41. Затем идет на ЗСЗ до т.65, расположенной на пересечении с БЛ ручья без названия (ИД 1851). От т.65 граница ПЗП ручья идет по БЛ ручья без названия (ИД 1851) до т.75, далее по БЛ ручья без названия (ИД 1852) до т.104, затем опять по БЛ ручья без названия (ИД 1851) до т.4. От т.4 БЛ ручья идет на ВЮВ до исходной т.28.

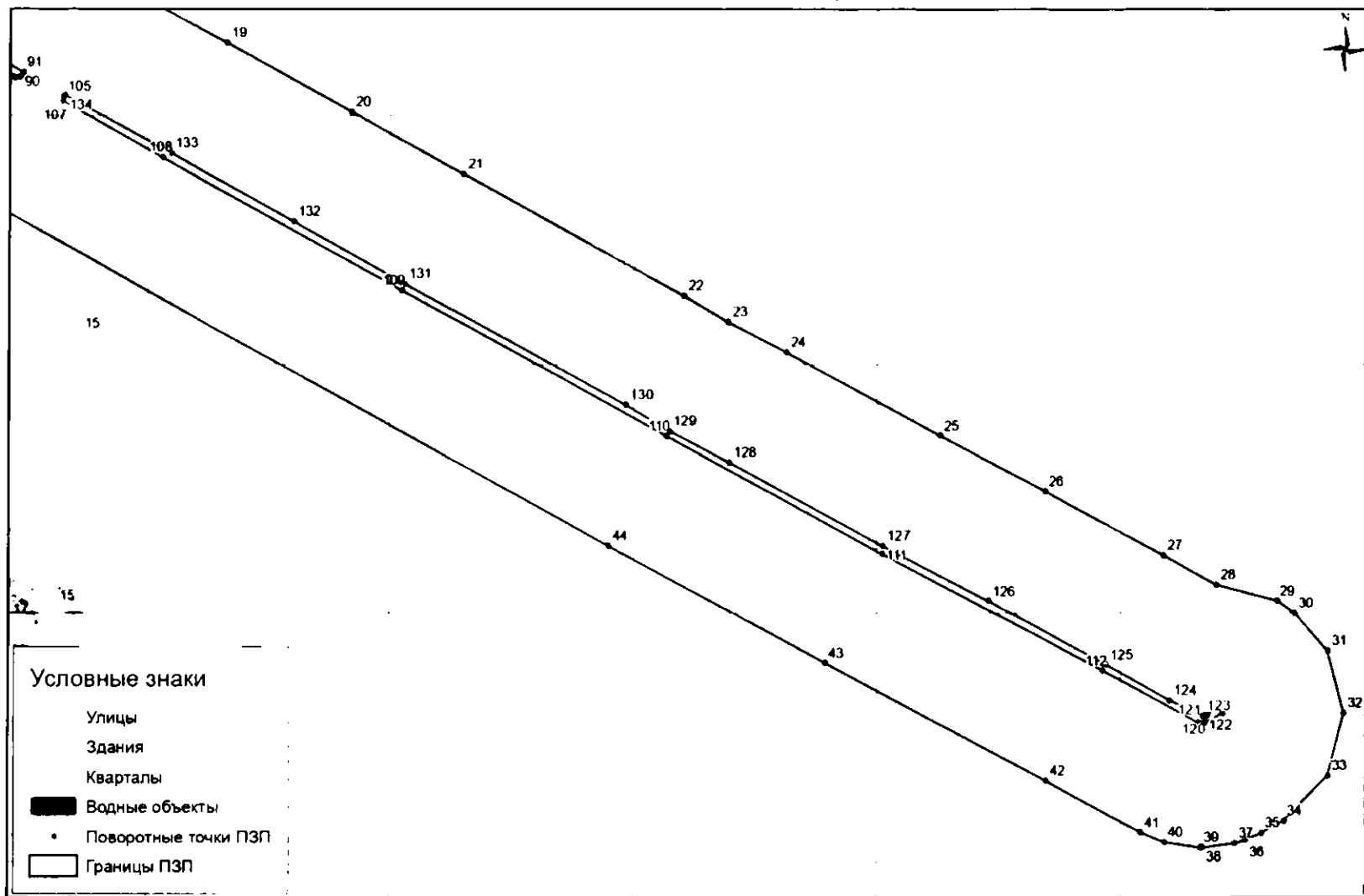
От т.105 до т.134 граница ПЗП ручья проходит по БЛ ручья без названия (ИД 1852).

3. Местоположение водного объекта на территории Санкт-Петербурга



4. Карты-схемы местоположения ПЗП водного объекта на территории Санкт-Петербурга

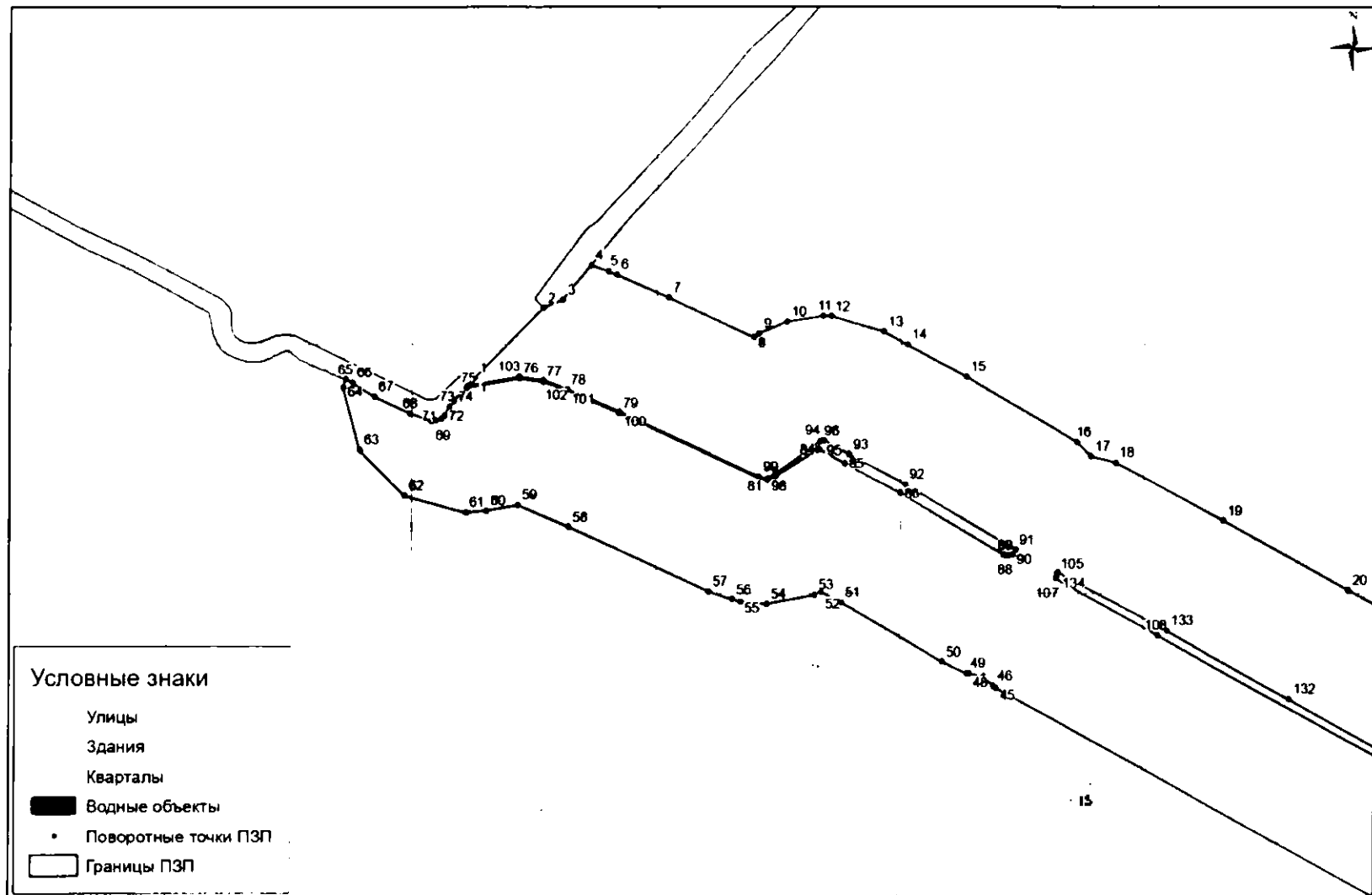
Границы прибрежных защитных полос водных объектов на территории Санкт-Петербурга



Масштаб 1 : 2 000

ручей б/н (ИД 1852)

Границы прибрежных защитных полос водных объектов на территории Санкт-Петербурга



Масштаб 1 : 2 000

ручей б/н (ИД 1852)