



ПРАВИТЕЛЬСТВО САНКТ-ПЕТЕРБУРГА  
КОМИТЕТ ПО ГОСУДАРСТВЕННОМУ КОНТРОЛЮ, ИСПОЛЬЗОВАНИЮ  
И ОХРАНЕ ПАМЯТНИКОВ ИСТОРИИ И КУЛЬТУРЫ  
РАСПОРЯЖЕНИЕ

окуд

22.05.2024

№ 661-рп

**Об утверждении границ и режима использования территории  
объекта культурного наследия федерального значения  
«Могила Кавоса А.К. (1801-1863), архитектора»**

В соответствии со статьей 3.1, подпунктом 10 пункта 2 статьи 33 Федерального закона от 25.06.2002 № 73-ФЗ «Об объектах культурного наследия (памятниках истории и культуры) народов Российской Федерации» и пунктом 3.12 Положения о Комитете по государственному контролю, использованию и охране памятников истории и культуры, утвержденного постановлением Правительства Санкт-Петербурга от 28.04.2004 № 651, на основании историко-культурного исследования, выполненного ООО «Петрокарта» (от 09.10.2023 рег. № 01-43-24374/23-0-0):

1. Утвердить:

1.1. Границы территории объекта культурного наследия федерального значения «Могила Кавоса А.К. (1801-1863), архитектора», расположенного по адресу: Санкт-Петербург, р.Волковки наб., 1, Волковское лютеранское кладбище, согласно приложению № 1 к распоряжению.

1.2. Режим использования территории объекта культурного наследия федерального значения «Могила Кавоса А.К. (1801-1863), архитектора», расположенного по адресу: Санкт-Петербург, р.Волковки наб., 1, Волковское лютеранское кладбище, согласно приложению № 2 к распоряжению.

2. Начальнику отдела государственного реестра объектов культурного наследия обеспечить:

2.1. Направление в Управление Федеральной службы государственной регистрации, кадастра и картографии по Санкт-Петербургу, Комитет по градостроительству и архитектуре копий распоряжений в срок, не превышающий пяти рабочих дней со дня издания распоряжения.

2.2. Уведомление лиц, являющихся собственниками или иными законными владельцами объекта, указанного в пункте 1 распоряжения, в срок, не превышающий трех рабочих дней со дня издания распоряжения.

2.3. Размещение настоящего распоряжения в электронной форме в локальной компьютерной сети КГИОП и его официальное опубликование.

2.4. Внесение соответствующих изменений в «Геоинформационную базу данных по объектам культурного наследия, границам и режимам зон охраны на территории Санкт-Петербурга».

3. Контроль за выполнением распоряжения возложить на начальника Управления государственного реестра объектов культурного наследия.

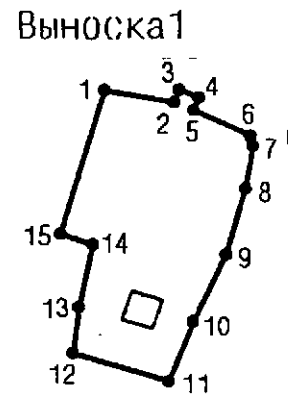
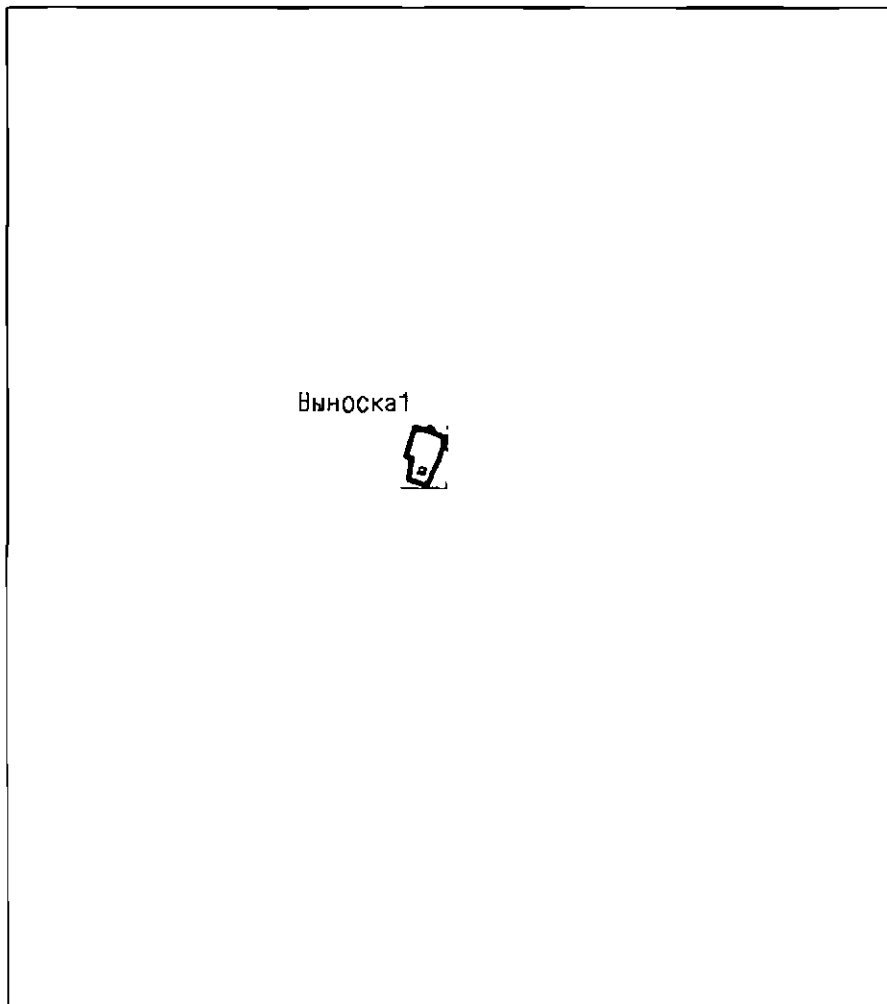
**Председатель КГИОП**

A handwritten signature in black ink, consisting of a large, stylized initial 'S' followed by several loops and a horizontal stroke at the end.

**С.В. Макаров**




Границы территории объекта культурного наследия федерального значения  
«Могила Кавоса А.К. (1801-1863), архитектора» (далее – объект культурного наследия),  
расположенного по адресу: Санкт-Петербург, р.Волковки наб., 1, Волковское лютеранское  
кладбище

1. Схема границ территории объекта культурного наследия:



Масштаб 1:2000

Условные обозначения:

-  граница объекта культурного наследия
-  1  
характерная точка границы объекта культурного наследия
-  территория, занимаемая объектом культурного наследия федерального значения

Перечень координат характерных точек границ территории  
объекта культурного наследия:

| Сведения о местоположении границ объекта        |               |           |   |   |  |
|---|---------------|-----------|---|---|--|
| 1. Система координат                            |               | СК-1964   |   |   |  |
| 2. Сведения о характерных точках границ объекта |               |           |   |   |  |
| Обозначение<br>характерных<br>точек границ      | Координаты, м |           | Метод определения<br>координат<br>характерной точки | Средняя<br>квадратическая<br>погрешность<br>положения | Описание<br>обозначения точки<br>на местности (при<br>наличии) |
|   | X             | Y         |   |   |  |
| 1   | 2             | 3         | 4   | 5   | 6  |
| 1   | 90554.83      | 116606.56 | Метод спутниковых<br>геодезических измерений        | 0.10  | —  |
| 2   | 90554.42      | 116608.98 | Метод спутниковых<br>геодезических измерений        | 0.10  | —  |
| 3   | 90554.86      | 116609.15 | Метод спутниковых<br>геодезических измерений        | 0.10  | —  |
| 4   | 90554.58      | 116609.83 | Метод спутниковых<br>геодезических измерений        | 0.10  | —  |
| 5   | 90554.13      | 116609.65 | Метод спутниковых<br>геодезических измерений        | 0.10  | —  |
| 6   | 90553.25      | 116611.62 | Метод спутниковых<br>геодезических измерений        | 0.10  | —  |
| 7   | 90552.94      | 116611.70 | Метод спутниковых<br>геодезических измерений        | 0.10  | —  |
| 8   | 90551.46      | 116611.45 | Метод спутниковых<br>геодезических измерений        | 0.10  | —  |
| 9   | 90549.19      | 116610.77 | Метод спутниковых<br>геодезических измерений        | 0.10  | —  |
| 10  | 90546.86      | 116609.63 | Метод спутниковых<br>геодезических измерений        | 0.10  | —  |
| 11  | 90544.75      | 116608.79 | Метод спутниковых<br>геодезических измерений        | 0.10  | —  |
| 12  | 90545.75      | 116605.47 | Метод спутниковых<br>геодезических измерений        | 0.10  | —  |
| 13  | 90547.37      | 116605.67 | Метод спутниковых<br>геодезических измерений        | 0.10  | —  |
| 14  | 90549.53      | 116606.16 | Метод спутниковых<br>геодезических измерений        | 0.10  | —  |
| 15  | 90549.91      | 116605.04 | Метод спутниковых<br>геодезических измерений        | 0.10  | —  |
| 1   | 90554.83      | 116606.56 | Метод спутниковых<br>геодезических измерений        | 0.10  | —  |

Режим использования территории объекта культурного наследия федерального значения  
«Могила Кавоса А.К. (1801-1863), архитектора», расположенного по адресу: Санкт-Петербург,  
р.Волковки наб., 1, Волковское лютеранское кладбище

1. На территории объекта культурного наследия запрещаются: строительство объектов капитального строительства и увеличение объемно-пространственных характеристик существующих на территории объекта культурного наследия объектов капитального строительства; проведение земляных, строительных, мелиоративных и иных работ, за исключением работ по сохранению (воссозданию) объекта культурного наследия или его отдельных элементов, сохранению историко-градостроительной или природной среды объекта культурного наследия, работ по капитальному ремонту общего имущества в многоквартирных домах, являющихся объектами культурного наследия, работ по капитальному ремонту общего имущества в многоквартирных домах, расположенных на территориях объектов культурного наследия и не являющихся объектами культурного наследия.

2. На территории объекта культурного наследия разрешается ведение хозяйственной деятельности, не противоречащей требованиям обеспечения сохранности объекта культурного наследия и позволяющей обеспечить функционирование объекта культурного наследия в современных условиях.

3. Требования к осуществлению деятельности в границах территории объекта культурного наследия и требования к содержанию и использованию территории объекта культурного наследия устанавливаются законодательством Российской Федерации и Санкт-Петербурга об объектах культурного наследия.