



ПРАВИТЕЛЬСТВО САНКТ-ПЕТЕРБУРГА
КОМИТЕТ ПО ГОСУДАРСТВЕННОМУ КОНТРОЛЮ, ИСПОЛЬЗОВАНИЮ
И ОХРАНЕ ПАМЯТНИКОВ ИСТОРИИ И КУЛЬТУРЫ
РАСПОРЯЖЕНИЕ

окуд

21.05.2024

№ 654-рп

**Об утверждении границ и режима использования территории
объекта культурного наследия регионального значения
«Пожарное депо»**

В соответствии со статьей 3.1, подпунктом 10 пункта 2 статьи 33 Федерального закона от 25.06.2002 № 73-ФЗ «Об объектах культурного наследия (памятниках истории и культуры) народов Российской Федерации» и пунктом 3.12 Положения о Комитете по государственному контролю, использованию и охране памятников истории и культуры, утвержденного постановлением Правительства Санкт-Петербурга от 28.04.2004 № 651, на основании историко-культурного исследования, выполненного ООО «Петрокарта» (от 25.10.2023 рег. № 01-43-25717/23-0-0):

1. Утвердить:

1.1. Границы территории объекта культурного наследия регионального значения «Пожарное депо», расположенного по адресу: Санкт-Петербург, г. Петергоф, Самсоновская ул., 9, согласно приложению № 1 к распоряжению.

1.2. Режим использования территории объекта культурного наследия регионального значения «Пожарное депо», расположенного по адресу: Санкт-Петербург, г. Петергоф, Самсоновская ул., 9, согласно приложению № 2 к распоряжению.

2. План границ территории объекта культурного наследия регионального значения «Пожарное депо (городская полиция)», утвержденный КГИОП 02.11.2009, признать утратившим силу.

3. Начальнику отдела государственного реестра объектов культурного наследия обеспечить:

3.1. Направление в Управление Федеральной службы государственной регистрации, кадастра и картографии по Санкт-Петербургу, Комитет по градостроительству и архитектуре копий распоряжений в срок, не превышающий пяти рабочих дней со дня издания распоряжения.

3.2. Уведомление лиц, являющихся собственниками или иными законными владельцами объекта, указанного в пункте 1 распоряжения, в срок, не превышающий трех рабочих дней со дня издания распоряжения.

3.3. Размещение настоящего распоряжения в электронной форме в локальной компьютерной сети КГИОП и его официальное опубликование.

3.4. Внесение соответствующих изменений в «Геоинформационную базу данных по объектам культурного наследия, границам и режимам зон охраны на территории Санкт-Петербурга».

4. Контроль за выполнением распоряжения возложить на начальника Управления государственного реестра объектов культурного наследия.

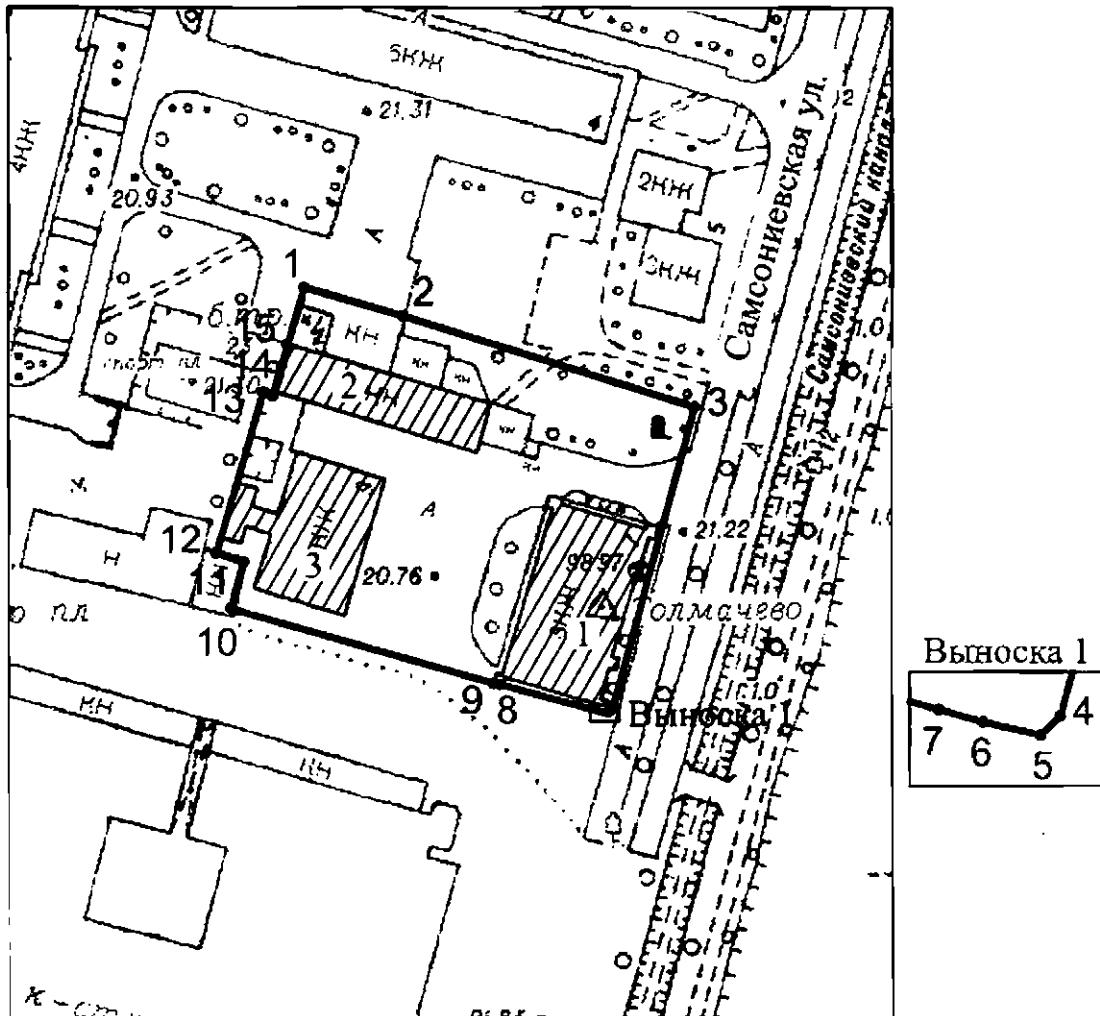
Председатель КГИОП

A large, stylized handwritten signature in black ink, consisting of a large loop on the left and several horizontal strokes on the right.

С.В. Макаров




Границы территории объекта культурного наследия регионального значения
«Пожарное депо» (далее – объект культурного наследия), расположенного по адресу:
Санкт-Петербург, г. Петергоф, Самсониевская ул., 9

1. Схема границ территории объекта культурного наследия:



Масштаб 1:2000

Условные обозначения:

-  граница объекта культурного наследия
-  1 характерная точка границы объекта культурного наследия
-  территория, занимаемая объектом культурного наследия регионального значения

Экспликация:

1. Здание по адресу: Санкт-Петербург, г. Петергоф, Самсониевская ул., 7, лит. А;
2. Здание по адресу: Санкт-Петербург, г. Петергоф, Самсониевская ул., 9, лит. Б;
3. Здание по адресу: Санкт-Петербург, г. Петергоф, Самсониевская ул., 9, лит. А.

Перечень координат характерных точек границ территории
объекта культурного наследия:

Сведения о местоположении границ объекта					
1. Система координат СК-1964					
2. Сведения о характерных точках границ объекта					
Обозначение характерных точек границ	Координаты, м		Метод определения координат характерной точки	Средняя квадратическая погрешность положения характерной точки (M _t), м	Описание обозначения точки на местности (при наличии)
	X	Y			
1	2	3	4	5	6
1	87904.81	90694.47	Метод спутниковых геодезических измерений (определений)	0.10	—
2	87899.77	90712.12	Метод спутниковых геодезических измерений (определений)	0.10	—
3	87883.86	90763.83	Метод спутниковых геодезических измерений (определений)	0.10	—
4	87829.71	90749.16	Метод спутниковых геодезических измерений (определений)	0.10	—
5	87829.23	90748.66	Метод спутниковых геодезических измерений (определений)	0.10	—
6	87829.55	90747.21	Геодезический метод	0.10	—
7	87829.87	90746.10	Геодезический метод	0.10	—
8	87834.39	90729.42	Метод спутниковых геодезических измерений (определений)	0.10	—
9	87834.61	90728.10	Метод спутниковых геодезических измерений (определений)	0.10	—
10	87847.97	90681.41	Аналитический метод	0.10	—
11	87856.28	90683.68	Аналитический метод	0.10	—
12	87857.92	90678.80	Аналитический метод	0.10	—
13	87886.37	90687.22	Аналитический метод	0.10	—
14	87885.78	90688.95	Аналитический метод	0.10	—
15	87894.76	90691.53	Геодезический метод	0.10	—
1	87904.81	90694.47	Метод спутниковых геодезических измерений (определений)	0.10	—

Режим использования территории объекта культурного наследия регионального значения «Пожарное депо», расположенного по адресу: Санкт-Петербург, г. Петергоф, Самсоновская ул., 9

1. На территории объекта культурного наследия запрещаются: строительство объектов капитального строительства и увеличение объемно-пространственных характеристик существующих на территории объекта культурного наследия объектов капитального строительства; проведение земляных, строительных, мелиоративных и иных работ, за исключением работ по сохранению (воссозданию) объекта культурного наследия или его отдельных элементов, сохранению историко-градостроительной или природной среды объекта культурного наследия, работ по капитальному ремонту общего имущества в многоквартирных домах, являющихся объектами культурного наследия, работ по капитальному ремонту общего имущества в многоквартирных домах, расположенных на территориях объектов культурного наследия и не являющихся объектами культурного наследия.

2. На территории объекта культурного наследия разрешается ведение хозяйственной деятельности, не противоречащей требованиям обеспечения сохранности объекта культурного наследия и позволяющей обеспечить функционирование объекта культурного наследия в современных условиях.

3. Требования к осуществлению деятельности в границах территории объекта культурного наследия и требования к содержанию и использованию территории объекта культурного наследия устанавливаются законодательством Российской Федерации и Санкт-Петербурга об объектах культурного наследия.