



ПРАВИТЕЛЬСТВО САНКТ-ПЕТЕРБУРГА
КОМИТЕТ ПО ГОСУДАРСТВЕННОМУ КОНТРОЛЮ, ИСПОЛЬЗОВАНИЮ
И ОХРАНЕ ПАМЯТНИКОВ ИСТОРИИ И КУЛЬТУРЫ
РАСПОРЯЖЕНИЕ

окуд

16.05.2024

№ 628-рп

**Об утверждении границ и режима использования территории
объекта культурного наследия федерального значения
«Богадельня Куракиных»**

В соответствии со статьей 3.1, подпунктом 10 пункта 2 статьи 33 Федерального закона от 25.06.2002 № 73-ФЗ «Об объектах культурного наследия (памятниках истории и культуры) народов Российской Федерации» и пунктом 3.12 Положения о Комитете по государственному контролю, использованию и охране памятников истории и культуры, утвержденного постановлением Правительства Санкт-Петербурга от 28.04.2004 № 651, на основании историко-культурного исследования, выполненного ООО «Петрокарта» (от 25.10.2023 рег. № 01-43-25717/23-0-0):

1. Утвердить:

1.1. Границы территории объекта культурного наследия федерального значения «Богадельня Куракиных», расположенного по адресу: г. Санкт-Петербург, город Павловск, улица Просвещения, дом 3, литера А, согласно приложению № 1 к распоряжению.

1.2. Режим использования территории объекта культурного наследия федерального значения «Богадельня Куракиных», расположенного по адресу: г. Санкт-Петербург, город Павловск, улица Просвещения, дом 3, литера А, согласно приложению № 2 к распоряжению.

2. Начальнику отдела государственного реестра объектов культурного наследия обеспечить:

2.1. Направление в Управление Федеральной службы государственной регистрации, кадастра и картографии по Санкт-Петербургу, Комитет по градостроительству и архитектуре копий распоряжений в срок, не превышающий пяти рабочих дней со дня издания распоряжения.

2.2. Уведомление лиц, являющихся собственниками или иными законными владельцами объекта, указанного в пункте 1 распоряжения, в срок, не превышающий трех рабочих дней со дня издания распоряжения.

2.3. Размещение настоящего распоряжения в электронной форме в локальной компьютерной сети КГИОП и его официальное опубликование.

3.4. Внесение соответствующих изменений в «Геоинформационную базу данных по объектам культурного наследия, границам и режимам зон охраны на территории Санкт-Петербурга».

4. Контроль за выполнением распоряжения возложить на начальника Управления государственного реестра объектов культурного наследия.

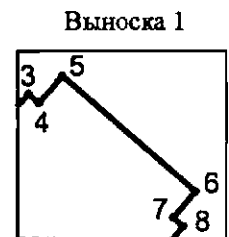
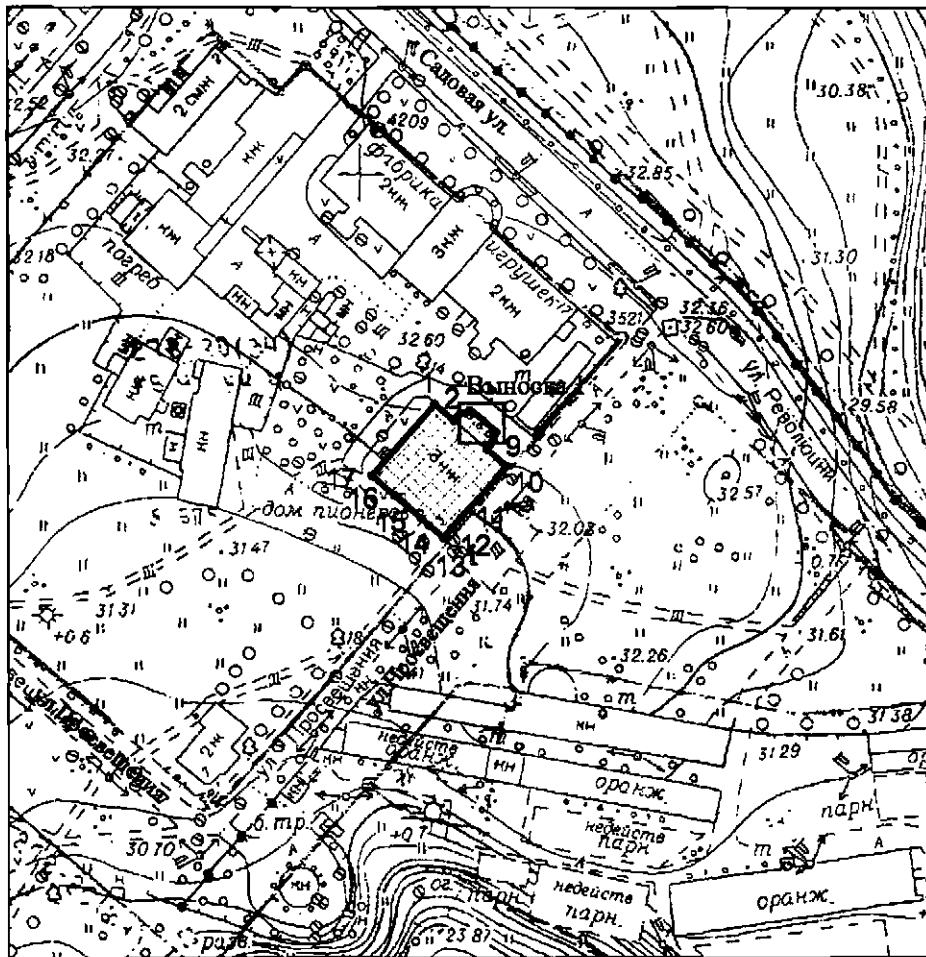
Председатель КГИОП

A handwritten signature in black ink, consisting of a large, stylized initial 'S' followed by several loops and a long horizontal stroke extending to the right.

С.В. Макаров




Границы территории объекта культурного наследия федерального значения
«Богадельня Куракиных» (далее – объект культурного наследия), расположенного по адресу:
г. Санкт-Петербург, город Павловск, улица Просвещения, дом 3, литера А

1. Схема границ территории объекта культурного наследия:



Масштаб 1:1000

Условные обозначения:

-  граница объекта культурного наследия
-  характерная точка границы объекта культурного наследия
-  территория, занимаемая объектом культурного наследия федерального значения

Перечень координат характерных точек границ территории
объекта культурного наследия:

Сведения о местоположении границ объекта					
1. Система координат <u>СК-1964</u>					
2. Сведения о характерных точках границ объекта					
Обозначение характерных точек границ	Координаты, м		Метод определения координат характерной точки	Средняя квадратическая погрешность положения характерной точки (M _t), м	Описание обозначения точки на местности (при наличии)
	X	Y			
1	2	3	4	5	6
1	66343.77	121218.71	Метод спутниковых геодезических измерений (определений)	0.10	–
2	66339.65	121223.48	Метод спутниковых геодезических измерений (определений)	0.10	–
3	66341.79	121225.34	Метод спутниковых геодезических измерений (определений)	0.10	–
4	66341.32	121225.88	Метод спутниковых геодезических измерений (определений)	0.10	–
5	66342.73	121227.10	Метод спутниковых геодезических измерений (определений)	0.10	–
6	66336.72	121234.05	Метод спутниковых геодезических измерений (определений)	0.10	–
7	66335.36	121232.88	Метод спутниковых геодезических измерений (определений)	0.10	–
8	66334.90	121233.41	Метод спутниковых геодезических измерений (определений)	0.10	–
9	66332.69	121231.51	Метод спутниковых геодезических измерений (определений)	0.10	–
10	66328.51	121236.35	Метод спутниковых геодезических измерений (определений)	0.10	–
11	66315.86	121225.19	Метод спутниковых геодезических измерений (определений)	0.10	–
12	66313.36	121222.98	Метод спутниковых геодезических измерений (определений)	0.10	–
13	66310.99	121220.89	Метод спутниковых геодезических измерений (определений)	0.10	–
14	66314.07	121217.31	Метод спутниковых геодезических измерений (определений)	0.10	–
15	66315.69	121215.44	Метод спутниковых геодезических измерений (определений)	0.10	–
16	66321.46	121208.75	Метод спутниковых геодезических измерений (определений)	0.10	–
17	66326.28	121203.28	Метод спутниковых геодезических измерений (определений)	0.10	–
1	66343.77	121218.71	Метод спутниковых геодезических измерений (определений)	0.10	–

Режим использования территории объекта культурного наследия федерального значения
«Богадельня Куракиных», расположенного по адресу: г. Санкт-Петербург, город Павловск,
улица Просвещения, дом 3, литера А

1. На территории объекта культурного наследия запрещаются: строительство объектов капитального строительства и увеличение объемно-пространственных характеристик существующих на территории объекта культурного наследия объектов капитального строительства; проведение земляных, строительных, мелиоративных и иных работ, за исключением работ по сохранению (воссозданию) объекта культурного наследия или его отдельных элементов, сохранению историко-градостроительной или природной среды объекта культурного наследия, работ по капитальному ремонту общего имущества в многоквартирных домах, являющихся объектами культурного наследия, работ по капитальному ремонту общего имущества в многоквартирных домах, расположенных на территориях объектов культурного наследия и не являющихся объектами культурного наследия.

2. На территории объекта культурного наследия разрешается ведение хозяйственной деятельности, не противоречащей требованиям обеспечения сохранности объекта культурного наследия и позволяющей обеспечить функционирование объекта культурного наследия в современных условиях.

3. Требования к осуществлению деятельности в границах территории объекта культурного наследия и требования к содержанию и использованию территории объекта культурного наследия устанавливаются законодательством Российской Федерации и Санкт-Петербурга об объектах культурного наследия.