



ПРАВИТЕЛЬСТВО САНКТ-ПЕТЕРБУРГА
КОМИТЕТ ПО ГОСУДАРСТВЕННОМУ КОНТРОЛЮ, ИСПОЛЬЗОВАНИЮ
И ОХРАНЕ ПАМЯТНИКОВ ИСТОРИИ И КУЛЬТУРЫ
РАСПОРЯЖЕНИЕ

окуд

15.05.2024

№ 615-рп

**Об утверждении границ и режима использования территории
объекта культурного наследия регионального значения
«Братская могила героев гражданской войны, погибших
в 1919 году при защите Петрограда от банд Юденича»**

В соответствии со статьей 3.1, подпунктом 10 пункта 2 статьи 33 Федерального закона от 25.06.2002 № 73-ФЗ «Об объектах культурного наследия (памятниках истории и культуры) народов Российской Федерации» и пунктом 3.12 Положения о Комитете по государственному контролю, использованию и охране памятников истории и культуры, утвержденного постановлением Правительства Санкт-Петербурга от 28.04.2004 № 651, на основании историко-культурного исследования, выполненного ООО «Петрокарта» (от 25.10.2023 рег. № 01-43-25717/23-0-0):

1. Утвердить:

1.1. Границы территории объекта культурного наследия регионального значения «Братская могила героев гражданской войны, погибших в 1919 году при защите Петрограда от банд Юденича», расположенного по адресу: Санкт-Петербург, г. Петергоф, площадь Жертв Революции, согласно приложению № 1 к распоряжению.

1.2. Режим использования территории объекта культурного наследия регионального значения «Братская могила героев гражданской войны, погибших в 1919 году при защите Петрограда от банд Юденича», расположенного по адресу: Санкт-Петербург, г. Петергоф, площадь Жертв Революции, согласно приложению № 2 к распоряжению.

2. Начальнику отдела государственного реестра объектов культурного наследия обеспечить:

2.1. Направление в Управление Федеральной службы государственной регистрации, кадастра и картографии по Санкт-Петербургу, Комитет по градостроительству и архитектуре копий распоряжений в срок, не превышающий пяти рабочих дней со дня издания распоряжения.

2.2. Уведомление лиц, являющихся собственниками или иными законными владельцами объекта, указанного в пункте 1 распоряжения, в срок, не превышающий трех рабочих дней со дня издания распоряжения.

2.3. Размещение настоящего распоряжения в электронной форме в локальной компьютерной сети КГИОП и его официальное опубликование.

2.4. Внесение соответствующих изменений в «Геоинформационную базу данных по объектам культурного наследия, границам и режимам зон охраны на территории Санкт-Петербурга».

3. Контроль за выполнением распоряжения возложить на начальника Управления государственного реестра объектов культурного наследия.

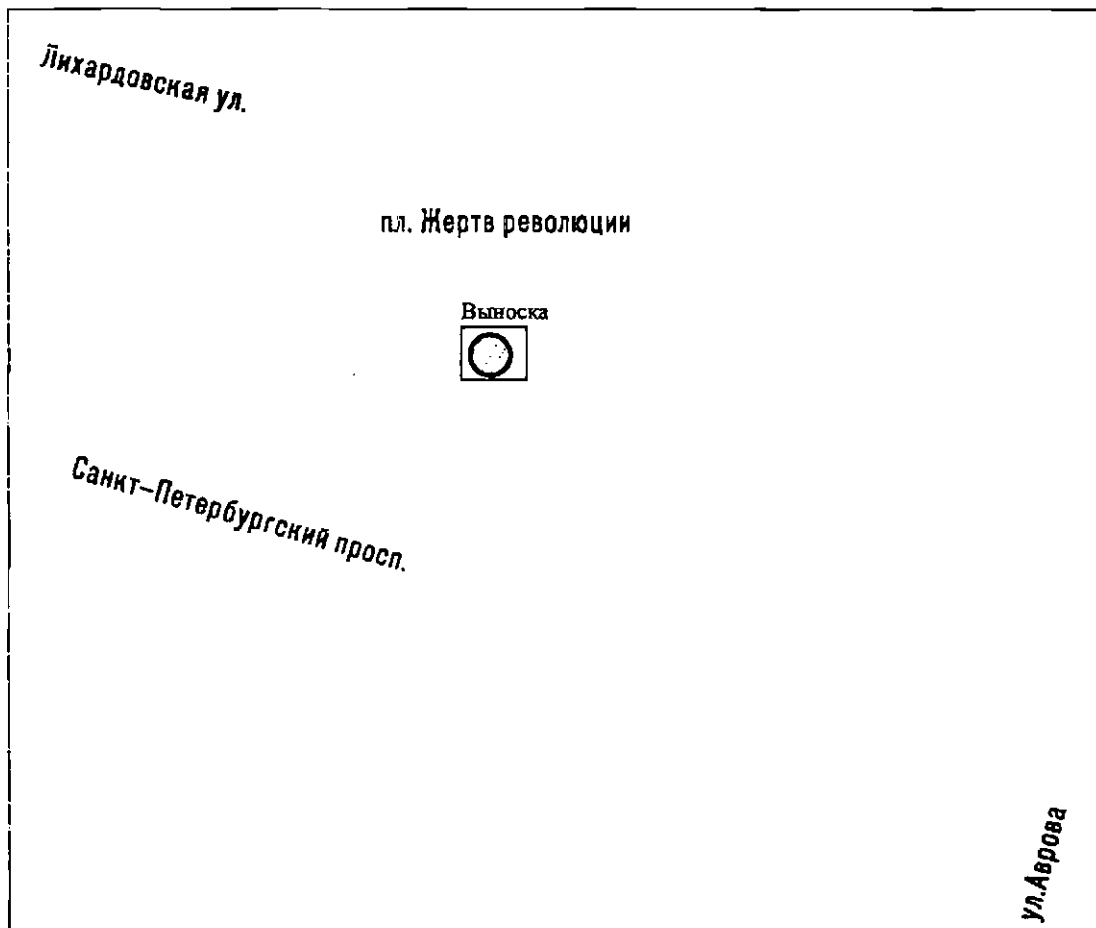
Председатель КГИОП



С.В. Макаров




Границы территории объекта культурного наследия регионального значения
«Братская могила героев гражданской войны, погибших в 1919 году при защите Петрограда от
банд Юденича» (далее – объект культурного наследия), расположенного по адресу:
Санкт-Петербург, г. Петергоф, площадь Жертв Революции

1. Схема границ территории объекта культурного наследия:



Масштаб 1:2000

Условные обозначения:

-  граница объекта культурного наследия
-  1 характеристическая точка границы объекта культурного наследия
-  территория, занимаемая объектом культурного наследия регионального значения

Перечень координат характерных точек границ территории
объекта культурного наследия:

Сведения о местоположении границ объекта					
1. Система координат СК-1964					
2. Сведения о характерных точках границ объекта					
Обозначение характерных точек границ	Координаты, м		Метод определения координат характерной точки	Средняя квадратическая погрешность положения характерной точки (M), м	Описание обозначени я точки на местности (при наличии)
	X	Y			
1	2	3	4	5	6
1	87908.47	91598.84	Геодезический метод	0.10	-
2	87908.19	91600.62	Геодезический метод	0.10	-
3	87907.37	91602.23	Геодезический метод	0.10	-
4	87906.24	91603.36	Геодезический метод	0.10	-
5	87904.64	91604.28	Геодезический метод	0.10	-
6	87902.67	91604.63	Геодезический метод	0.10	-
7	87901.03	91604.37	Геодезический метод	0.10	-
8	87899.44	91603.78	Геодезический метод	0.10	-
9	87897.95	91602.20	Геодезический метод	0.10	-
10	87897.08	91600.27	Геодезический метод	0.10	-
11	87896.89	91598.75	Геодезический метод	0.10	-
12	87897.17	91597.01	Геодезический метод	0.10	-
13	87898.00	91595.41	Геодезический метод	0.10	-
14	87899.32	91594.14	Геодезический метод	0.10	-
15	87900.67	91593.44	Геодезический метод	0.10	-
16	87902.26	91593.14	Геодезический метод	0.10	-
17	87904.55	91593.35	Геодезический метод	0.10	-
18	87906.08	91594.15	Геодезический метод	0.10	-
19	87907.36	91595.44	Геодезический метод	0.10	-
20	87908.07	91596.74	Геодезический метод	0.10	-
1	87908.47	91598.84	Геодезический метод	0.10	-

Режим использования территории объекта культурного наследия регионального значения
«Братская могила героев гражданской войны, погибших в 1919 году при защите Петрограда
от банд Юденича», расположенного по адресу: Санкт-Петербург, г. Петергоф,
площадь Жертв Революции

1. На территории объекта культурного наследия запрещаются: строительство объектов капитального строительства и увеличение объемно-пространственных характеристик существующих на территории объекта культурного наследия объектов капитального строительства; проведение земляных, строительных, мелиоративных и иных работ, за исключением работ по сохранению (воссозданию) объекта культурного наследия или его отдельных элементов, сохранению историко-градостроительной или природной среды объекта культурного наследия, работ по капитальному ремонту общего имущества в многоквартирных домах, являющихся объектами культурного наследия, работ по капитальному ремонту общего имущества в многоквартирных домах, расположенных на территориях объектов культурного наследия и не являющихся объектами культурного наследия.

2. На территории объекта культурного наследия разрешается ведение хозяйственной деятельности, не противоречащей требованиям обеспечения сохранности объекта культурного наследия и позволяющей обеспечить функционирование объекта культурного наследия в современных условиях.

3. Требования к осуществлению деятельности в границах территории объекта культурного наследия и требования к содержанию и использованию территории объекта культурного наследия устанавливаются законодательством Российской Федерации и Санкт-Петербурга об объектах культурного наследия.