



ПРАВИТЕЛЬСТВО САНКТ-ПЕТЕРБУРГА
КОМИТЕТ ПО ГОСУДАРСТВЕННОМУ КОНТРОЛЮ, ИСПОЛЬЗОВАНИЮ
И ОХРАНЕ ПАМЯТНИКОВ ИСТОРИИ И КУЛЬТУРЫ

РАСПОРЯЖЕНИЕ

окуд

08.05.2024

№ 594-рп

**О включении в перечень
выявленных объектов
культурного наследия объекта,
обладающего признаками объекта культурного наследия,
«Памятник сотрудникам Ленмясокомбината им. С.М. Кирова, погибшим в годы
Великой Отечественной войны (1941-1945 гг.) «Боец»,
об утверждении границ
территории объекта культурного наследия**

В соответствии с пунктом 4 статьи 16.1 Федерального закона от 25.06.2002 № 73-ФЗ «Об объектах культурного наследия (памятниках истории и культуры) народов Российской Федерации» (далее - Федеральный закон), статьями 6 и 12.1 Закона Санкт-Петербурга от 12.07.2007 № 333-64 «Об охране объектов культурного наследия в Санкт-Петербурге», пунктом 3.12 Положения о Комитете по государственному контролю, использованию и охране памятников истории и культуры, утвержденного постановлением Правительства Санкт-Петербурга от 28.04.2004 № 651, в связи с поступлением в КГИОП заявления от 10.08.2023 рег. № 01-44-50/23-0-0 о включении в единый государственный реестр объектов культурного наследия (памятников истории и культуры) народов Российской Федерации объекта, обладающего признаками объекта культурного наследия, расположенного по адресу: Санкт-Петербург, часть улицы Ленсовета между Московским шоссе и улицей Федора Котанова (у дома по адресу: Московское шоссе, дом 13, литера ЖБ), и на основании заключения о наличии (отсутствии) историко-культурной ценности объекта, обладающего признаками объекта культурного наследия:

1. Включить в перечень выявленных объектов культурного наследия объект, обладающий признаками объекта культурного наследия, «Памятник сотрудникам Ленмясокомбината им. С.М. Кирова, погибшим в годы Великой Отечественной войны (1941-1945 гг.) «Боец», расположенный по адресу: Санкт-Петербург, часть улицы

Ленсовета между Московским шоссе и улицей Федора Котанова (у дома по адресу: Московское шоссе, дом 13, литера ЖБ).

2. Утвердить границы территории выявленного объекта культурного наследия «Памятник сотрудникам Ленмясокомбината им. С.М. Кирова, погибшим в годы Великой Отечественной войны (1941-1945 гг.) «Боец», расположенного по адресу: Санкт-Петербург, часть улицы Ленсовета между Московским шоссе и улицей Федора Котанова (у дома по адресу: Московское шоссе, дом 13, литера ЖБ), согласно приложению к распоряжению.

3. Исключить объект, указанный в пункте 1 распоряжения, из списка объектов, обладающих признаками объектов культурного наследия.

4. Начальнику отдела государственного реестра объектов культурного наследия обеспечить:

4.1. Направление собственнику и (или) иному законному владельцу объекта, указанного в пункте 1 распоряжения, уведомления о необходимости выполнения требований к содержанию и использованию выявленного объекта культурного наследия, определенных пунктами 1 - 3 статьи 47.3 Федерального закона, с приложением копии распоряжения в срок не более трех рабочих дней.


4.2. Направление в Управление Федеральной службы государственной регистрации, кадастра и картографии по Санкт-Петербургу копии распоряжения в срок не более пяти рабочих дней.

4.3. Размещение распоряжения в электронной форме в локальной компьютерной сети КГИОП и его официальное опубликование.

4.4. Внесение соответствующих изменений в «Геоинформационную базу данных по объектам культурного наследия, границам в режимах зон охраны на территории Санкт-Петербурга».

5. Контроль за выполнением настоящего распоряжения возложить на начальника Управления государственного реестра объектов культурного наследия.

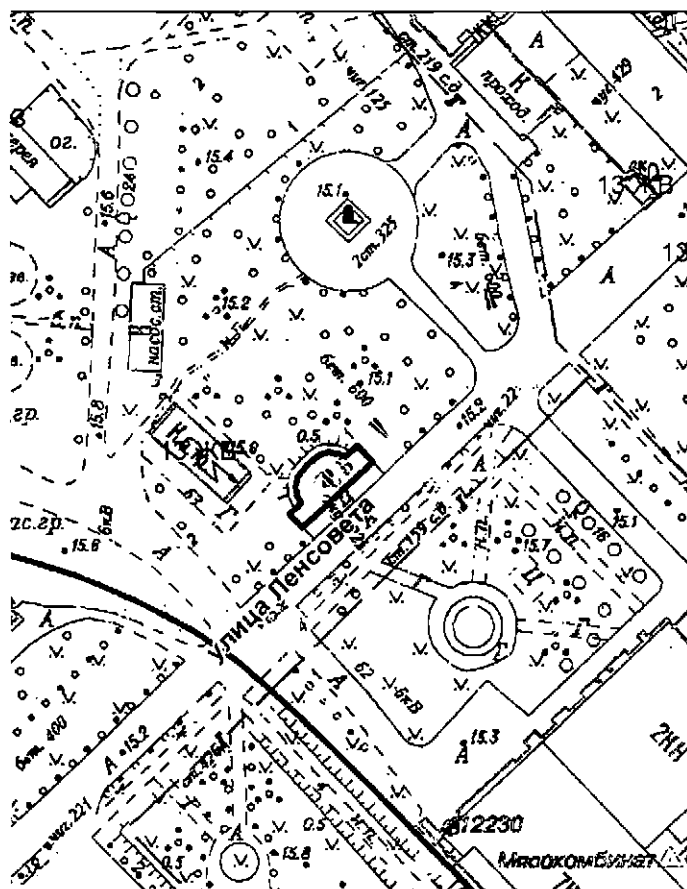
Председатель КГИОП



С.В. Макаров

Границы территории выявленного объекта культурного наследия «Памятник сотрудникам Ленмясокомбината им. С.М. Кирова, погибшим в годы Великой Отечественной войны (1941-1945 гг.) «Боец» (далее – объект культурного наследия), расположенного по адресу: Санкт-Петербург, часть улицы Ленсовета между Московским шоссе и улицей Федора Котанова (у дома по адресу: Московское шоссе, дом 13, литера ЖБ)

1. Схема границ территории объекта культурного наследия:

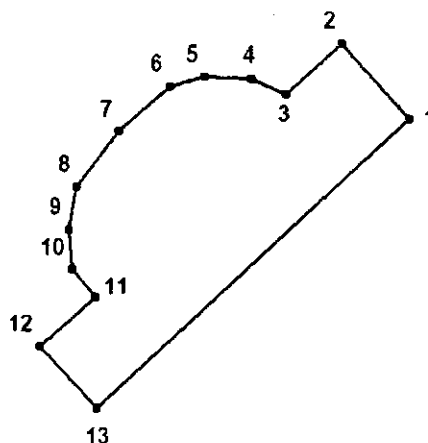


Масштаб 1:2000

Условные обозначения:

- Граница территории выявленного объекта культурного наследия
- Выявленный объект культурного наследия

2. Перечень координат характерных точек границ территории
объекта культурного наследия:



УСЛОВНЫЕ ОБОЗНАЧЕНИЯ:

— Граница территории объекта культурного наследия

Номер характерной точки	Координаты характерных точек в системе координат, установленной для ведения государственного кадастра объектов недвижимости (м)	
	X	Y
1.	82252,24	115483,74
2.	82256,41	115480,04
3.	82253,58	115476,89
4.	82254,44	115475,00
5.	82254,60	115472,41
6.	82254,05	115470,44
7.	82251,53	115467,61
8.	82248,46	115465,25
9.	82246,10	115464,77
10.	82243,90	115465,01
11.	82242,33	115466,27
12.	82239,65	115463,20
13.	82236,19	115466,35
1.	82252,24	115483,74