



ПРАВИТЕЛЬСТВО САНКТ-ПЕТЕРБУРГА
КОМИТЕТ ПО ГОСУДАРСТВЕННОМУ КОНТРОЛЮ, ИСПОЛЬЗОВАНИЮ
И ОХРАНЕ ПАМЯТНИКОВ ИСТОРИИ И КУЛЬТУРЫ

РАСПОРЯЖЕНИЕ

22.04.2024

ОКУД
№ 512-рп

Об утверждении предмета охраны
объекта культурного наследия
регионального значения
«Сад Молво»

В соответствии с подпунктом 10 пункта 2 статьи 33 Федерального закона от 25.06.2002 № 73-ФЗ «Об объектах культурного наследия (памятниках истории и культуры) народов Российской Федерации» и пунктом 3.12 Положения о Комитете по государственному контролю, использованию и охране памятников истории и культуры, утвержденного постановлением Правительства Санкт-Петербурга от 28.04.2004 № 651, в связи с позицией судов общей юрисдикции относительно нормативного характера правовых актов, утверждающих предмет охраны объекта культурного наследия:

1. Утвердить предмет охраны объекта культурного наследия регионального значения «Сад Молво», расположенного по адресу: Санкт-Петербург, Промышленная ул. (между домами 17 и 19), согласно приложению к распоряжению.

2. Распоряжение КГИОП от 21.11.2017 № 521-р «Об утверждении предмета охраны объекта культурного наследия регионального значения «Сад Молво» признать утратившим силу.



3. Начальнику отдела государственного реестра объектов культурного наследия Управления государственного реестра объектов культурного наследия обеспечить размещение настоящего распоряжения в электронной форме в локальной компьютерной сети КГИОП и его официальное опубликование.





4. Контроль за выполнением распоряжения возложить на начальника Управления государственного реестра объектов культурного наследия.

Заместитель председателя КГИОП

Г.Р. Аганова

Предмет охраны
объекта культурного наследия
регионального значения «Сад Молво»,
расположенного по адресу: Санкт-Петербург,
Промышленная ул. (между домами 17 и 19)

№ п/п	Видовая принадлежность предмета охраны	Предмет охраны	Фотофиксация
1	2	3	4
1.	Объемно-пространственное и планировочное решение:	<p>местоположение исторических границ сада: южная граница – Промышленная улица, северная граница – река Таракановка, западная – улица Калинина; юго-западная – северный фасад зданий (улица Калинина, дом 2, корпус 1, литера А, корпус 2, литера А), северная сторона местного проезда, земельный участок 78:15:0008015:22, северо-восточная сторона местного проезда, восточная граница – границы участков существующей застройки;</p> <p>тип сада – пейзажный с регулярными элементами;</p> <p>объемно-пространственная композиция: сочетание открытых пространств (поляны, участки газона, площадки, дороги, пруд), полуоткрытых, закрытых пространств (массивы) с аллеями, рядами, ландшафтными группами, солитерами;</p>	
2.	Планировочная система:	<p>исторические садово-парковые дороги и площадки:</p> <p>местоположение; трассировка; тип (набивные из высевок розового гранита на щебеночном основании),</p> <p>в том числе:</p> <p>дорога, идущая от местного проезда и поворачивающая в сторону реки Таракановки севернее круглого пруда и далее проходящая по берегу реки;</p>	

3.	<p>Насаждения:</p>	<p>исторический видовой состав деревьев (липа мелколистная, клен остролистный, дуб черешчатый, вяз шершавый, береза повислая, лиственница сибирская, ольха черная, ива серебристая, ясень обыкновенный, плодовые – яблоня), кустарников (сирень обыкновенная и венгерская, дерен сибирский, жимолость татарская, чубушник венечный, виды спирей, боярышник, кизильник блестящий);</p> <p>группы (старовозрастные деревья – дуб черешчатый, липа мелколистная); местоположение (в южной и западной части сада);</p> <p>аллея из ясеня обыкновенного: местоположение (перед северным фасадом здания по улице Калинина, дом 2, корпус 2, литера А), габариты (два ряда в шахматном порядке), шаг посадки;</p> <p>аллея из липы мелколистной: местоположение (вдоль восточной границы сада), габариты (два ряда), шаг посадки;</p> <p>ряд из липы мелколистной: местоположение (вдоль улицы Промышленная), габариты (один ряд деревьев и живая изгородь из формованных кустарников), шаг посадки;</p>	   
4.	<p>Гидротехническая система:</p>	<p>круглый пруд – местоположение (в южной части сада), исторический абрис береговой линии; заложение откосов, тип берегоукрепления (одерновка).</p>	