



ПРАВИТЕЛЬСТВО САНКТ-ПЕТЕРБУРГА
КОМИТЕТ ПО ГОСУДАРСТВЕННОМУ КОНТРОЛЮ, ИСПОЛЬЗОВАНИЮ
И ОХРАНЕ ПАМЯТНИКОВ ИСТОРИИ И КУЛЬТУРЫ
РАСПОРЯЖЕНИЕ

окуд

12.04.2024

№ 485-рп

**Об утверждении границ и режима использования территории
объекта культурного наследия федерального значения
«Дом Голенищева-Кутузова П.В. Здесь в 1924-1939 гг.
жил художник Бродский И.И.»**

В соответствии со статьей 3.1, подпунктом 10 пункта 2 статьи 33 Федерального закона от 25.06.2002 № 73-ФЗ «Об объектах культурного наследия (памятниках истории и культуры) народов Российской Федерации» и пунктом 3.12 Положения о Комитете по государственному контролю, использованию и охране памятников истории и культуры, утвержденного постановлением Правительства Санкт-Петербурга от 28.04.2004 № 651, на основании историко-культурного исследования, выполненного ООО «Петрокарта» (от 16.08.2023 рег. № 01-43-19937/23-0-0):

1. Утвердить:

1.1. Границы территории объекта культурного наследия федерального значения «Дом Голенищева-Кутузова П.В. Здесь в 1924-1939 гг. жил художник Бродский И.И.», расположенного по адресу: г. Санкт-Петербург, площадь Искусств, дом 3, литера А, согласно приложению № 1 к распоряжению.

1.2. Режим использования территории объекта культурного наследия федерального значения «Дом Голенищева-Кутузова П.В. Здесь в 1924-1939 гг. жил художник Бродский И.И.», расположенного по адресу: г. Санкт-Петербург, площадь Искусств, дом 3, литера А, согласно приложению № 2 к распоряжению.

2. План границ территории объекта культурного наследия федерального значения «Дом Голенищева-Кутузова П.В. Здесь в 1924-1939 гг. жил художник Бродский И.И.», утвержденный КГИОП 06.07.2005, признать утратившим силу.

3. Начальнику отдела государственного реестра объектов культурного наследия обеспечить:

3.1. Направление в Управление Федеральной службы государственной регистрации, кадастра и картографии по Санкт-Петербургу, Комитет по градостроительству и архитектуре копий распоряжений в срок, не превышающий пяти рабочих дней со дня издания распоряжения.


3.2. Уведомление лиц, являющихся собственниками или иными законными владельцами объекта, указанного в пункте 1 распоряжения, в срок, не превышающий трех рабочих дней со дня издания распоряжения.

3.3. Размещение настоящего распоряжения в электронной форме в локальной компьютерной сети КГИОП и его официальное опубликование.

3.4. Внесение соответствующих изменений в «Геоинформационную базу данных по объектам культурного наследия, границам и режимам зон охраны на территории Санкт-Петербурга».

4. Контроль за выполнением распоряжения возложить на начальника Управления государственного реестра объектов культурного наследия.

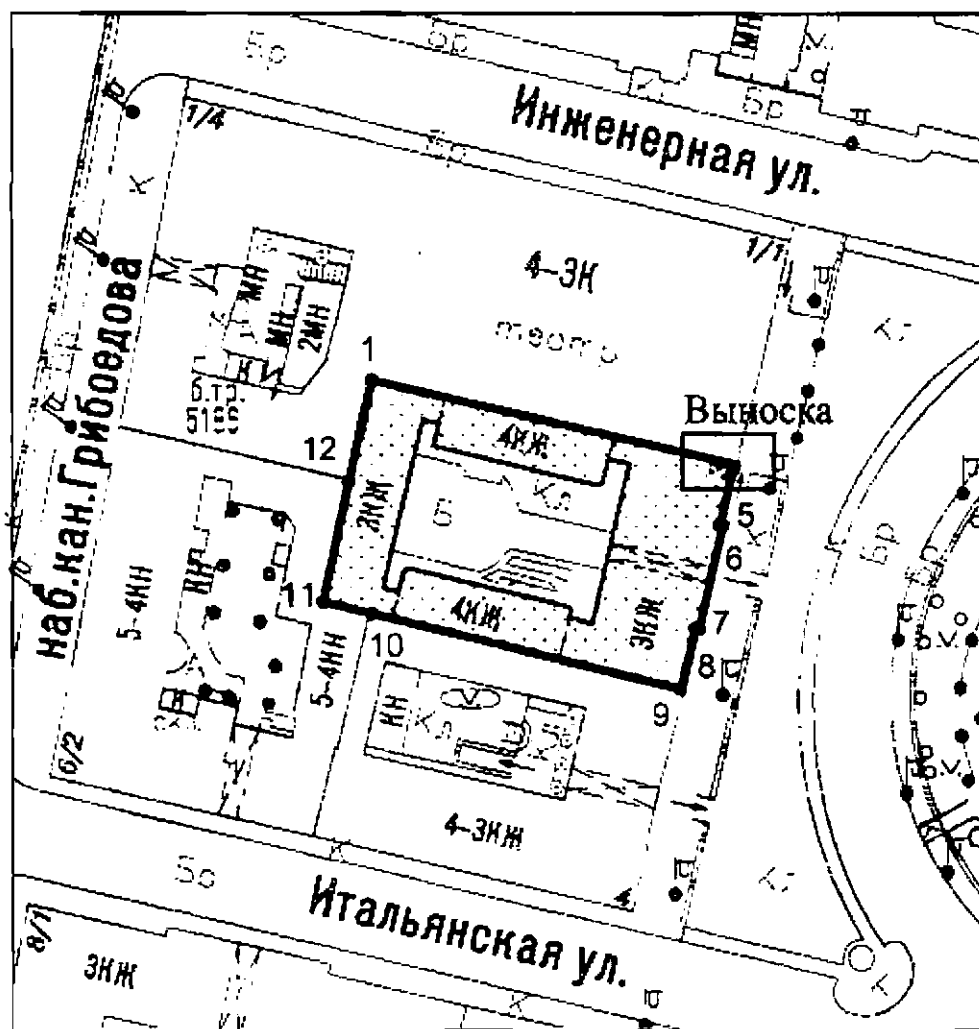
Председатель КГИОП



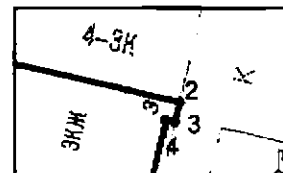
С.В. Макаров

Границы территории объекта культурного наследия федерального значения
«Дом Голенищева-Кутузова П.В. Здесь в 1924-1939 гг. жил художник Бродский И.И.» (далее –
объект культурного наследия), расположенного по адресу: г. Санкт-Петербург, площадь Искусств,
дом 3, литера А

1. Схема границ территории объекта культурного наследия:






Выноска



Масштаб 1:2000

Условные обозначения:

-  граница объекта культурного наследия
-  1 характерная точка границы объекта культурного наследия
-  территория, занимаемая объектом культурного наследия федерального значения

Перечень координат характерных точек границ территории
объекта культурного наследия:

Сведения о местоположении границ объекта					
1. Система координат <u>СК-1964</u>					
2. Сведения о характерных точках границ объекта					
Обозначение характерных точек границ	Координаты, м		Метод определения координат характерной точки	Средняя квадратическая погрешность положения характерной точки (M _t), м	Описание обозначения точки на местности (при наличии)
	X	Y			
1	2	3	4	5	6
1	94495.49	114430.93	Аналитический метод	0.10	~
2	94481.46	114491.50	Геодезический метод	0.10	-
3	94480.38	114491.24	Геодезический метод	0.10	-
4	94480.49	114490.76	Геодезический метод	0.10	-
5	94471.42	114488.62	Геодезический метод	0.10	-
6	94471.30	114489.10	Геодезический метод	0.10	-
7	94454.38	114485.11	Геодезический метод	0.10	-
8	94454.52	114484.52	Геодезический метод	0.10	-
9	94444.54	114482.14	Геодезический метод	0.10	-
10	94456.96	114431.02	Геодезический метод	0.10	-
11	94458.96	114422.92	Аналитический метод	0.10	-
12	94478.66	114427.24	Аналитический метод	0.10	-
1	94495.49	114430.93	Аналитический метод	0.10	-

Режим использования территории объекта культурного наследия федерального значения
«Дом Голенищева-Кутузова П.В. Здесь в 1924-1939 гг. жил художник Бродский И.И.»,
расположенного по адресу: г. Санкт-Петербург, площадь Искусств, дом 3, литера А

1. На территории объекта культурного наследия запрещаются: строительство объектов капитального строительства и увеличение объемно-пространственных характеристик существующих на территории объекта культурного наследия объектов капитального строительства; проведение земляных, строительных, мелиоративных и иных работ, за исключением работ по сохранению (воссозданию) объекта культурного наследия или его отдельных элементов, сохранению историко-градостроительной или природной среды объекта культурного наследия, работ по капитальному ремонту общего имущества в многоквартирных домах, являющихся объектами культурного наследия, работ по капитальному ремонту общего имущества в многоквартирных домах, расположенных на территориях объектов культурного наследия и не являющихся объектами культурного наследия.

2. На территории объекта культурного наследия разрешается ведение хозяйственной деятельности, не противоречащей требованиям обеспечения сохранности объекта культурного наследия и позволяющей обеспечить функционирование объекта культурного наследия в современных условиях.

3. Требования к осуществлению деятельности в границах территории объекта культурного наследия и требования к содержанию и использованию территории объекта культурного наследия устанавливаются законодательством Российской Федерации и Санкт-Петербурга об объектах культурного наследия.