



ПРАВИТЕЛЬСТВО САНКТ-ПЕТЕРБУРГА
КОМИТЕТ ПО ГОСУДАРСТВЕННОМУ КОНТРОЛЮ, ИСПОЛЬЗОВАНИЮ
И ОХРАНЕ ПАМЯТНИКОВ ИСТОРИИ И КУЛЬТУРЫ
РАСПОРЯЖЕНИЕ

окуд

12.04.2024

№ 486-рп

**Об утверждении границ и режима использования территории
объекта культурного наследия федерального значения
«Дом Виельгорского М.Ю.»**

В соответствии со статьей 3.1, подпунктом 10 пункта 2 статьи 33 Федерального закона от 25.06.2002 № 73-ФЗ «Об объектах культурного наследия (памятниках истории и культуры) народов Российской Федерации» и пунктом 3.12 Положения о Комитете по государственному контролю, использованию и охране памятников истории и культуры, утвержденного постановлением Правительства Санкт-Петербурга от 28.04.2004 № 651, на основании историко-культурного исследования, выполненного ООО «Петрокарта» (от 16.08.2023 рег. № 01-43-19937/23-0-0):

1. Утвердить:

1.1. Границы территории объекта культурного наследия федерального значения «Дом Виельгорского М.Ю.», расположенного по адресу: г. Санкт-Петербург, Итальянская улица, дом 6/4, литера А, согласно приложению № 1 к распоряжению.

1.2. Режим использования территории объекта культурного наследия федерального значения «Дом Виельгорского М.Ю.», расположенного по адресу: г. Санкт-Петербург, Итальянская улица, дом 6/4, литера А, согласно приложению № 2 к распоряжению.

2. План границ территории объекта культурного наследия федерального значения «Дом Виельгорского М.Ю.», утвержденный КГИОП 06.07.2005, признать утратившим силу.

3. Начальнику отдела государственного реестра объектов культурного наследия обеспечить:

3.1. Направление в Управление Федеральной службы государственной регистрации, кадастра и картографии по Санкт-Петербургу, Комитет по градостроительству и архитектуре копий распоряжений в срок, не превышающий пяти рабочих дней со дня издания распоряжения.


3.2. Уведомление лиц, являющихся собственниками или иными законными владельцами объекта, указанного в пункте 1 распоряжения, в срок, не превышающий трех рабочих дней со дня издания распоряжения.

3.3. Размещение настоящего распоряжения в электронной форме в локальной компьютерной сети КГИОП и его официальное опубликование.

3.4. Внесение соответствующих изменений в «Геоинформационную базу данных по объектам культурного наследия, границам и режимам зон охраны на территории Санкт-Петербурга».

4. Контроль за выполнением распоряжения возложить на начальника Управления государственного реестра объектов культурного наследия.

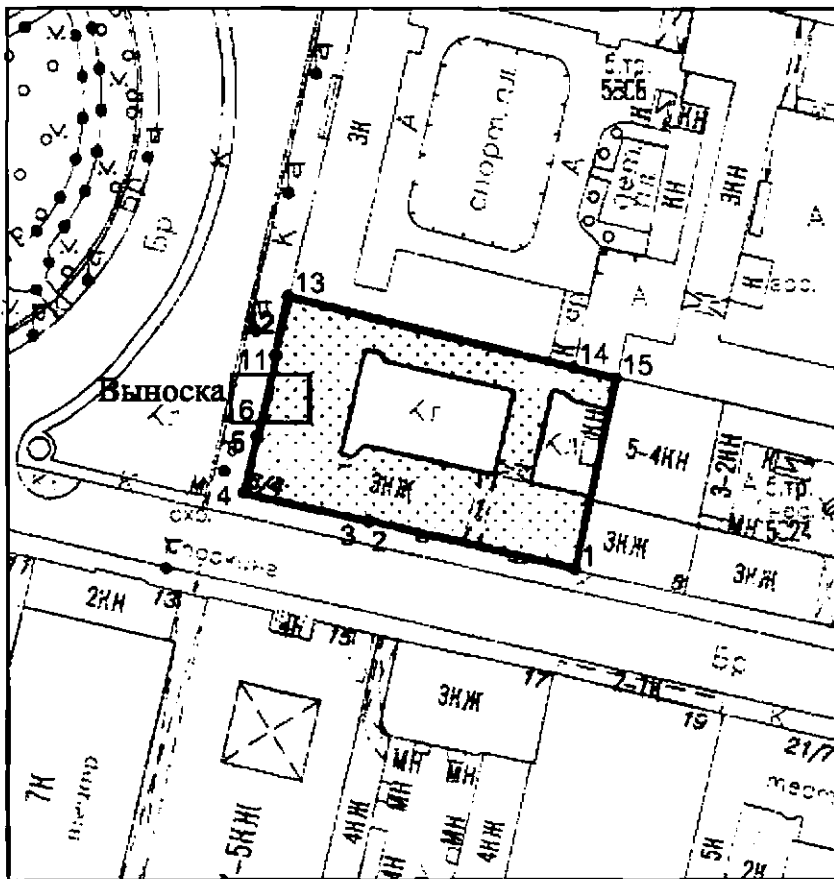
Председатель КГИОП

A large, stylized handwritten signature in black ink, consisting of a large loop on the left and several horizontal strokes on the right.

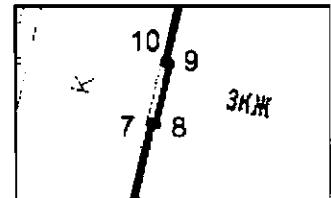
С.В. Макаров

Границы территории объекта культурного наследия федерального значения
«Дом Виельгорского М.Ю.» (далее – объект культурного наследия), расположенного по адресу:
г. Санкт-Петербург, Итальянская улица, дом 6/4, литера А

1. Схема границ территории объекта культурного наследия:



Выноска



Масштаб 1:2000

Условные обозначения:

- граница объекта культурного наследия
- 1 характеристическая точка границы объекта культурного наследия
- ▭ территория, занимаемая объектом культурного наследия федерального значения

Перечень координат характерных точек границ территории
объекта культурного наследия:

Сведения о местоположении границ объекта					
1. Система координат СК-1964					
2. Сведения о характерных точках границ объекта					
Обозначение характерных точек границ	Координаты, м		Метод определения координат характерной точки	Средняя квадратическая погрешность положения характерной точки (М), м	Описание обозначения точки на местности (при наличии)
	X	Y			
1	2	3	4	5	6
1	94337.24	114776.32	Геодезический метод	0.10	-
2	94346.61	114736.42	Геодезический метод	0.10	-
3	94346.41	114736.37	Геодезический метод	0.10	-
4	94351.95	114712.12	Геодезический метод	0.10	-
5	94362.98	114714.68	Геодезический метод	0.10	-
6	94362.94	114714.87	Геодезический метод	0.10	-
7	94369.22	114716.37	Геодезический метод	0.10	-
8	94369.18	114716.55	Геодезический метод	0.10	-
9	94372.07	114717.22	Геодезический метод	0.10	-
10	94372.14	114717.05	Геодезический метод	0.10	-
11	94378.31	114718.47	Геодезический метод	0.10	-
12	94378.35	114718.28	Геодезический метод	0.10	-
13	94389.56	114720.77	Геодезический метод	0.10	-
14	94376.15	114775.96	Аналитический метод	0.10	-
15	94374.05	114784.32	Аналитический метод	0.10	-
1	94337.24	114776.32	Геодезический метод	0.10	-

Режим использования территории объекта культурного наследия федерального значения
«Дом Виельгорского М.Ю.», расположенного по адресу: г. Санкт-Петербург, Итальянская улица,
дом 6/4, литера А

1. На территории объекта культурного наследия запрещаются: строительство объектов капитального строительства и увеличение объемно-пространственных характеристик существующих на территории объекта культурного наследия объектов капитального строительства; проведение земляных, строительных, мелиоративных и иных работ, за исключением работ по сохранению (воссозданию) объекта культурного наследия или его отдельных элементов, сохранению историко-градостроительной или природной среды объекта культурного наследия, работ по капитальному ремонту общего имущества в многоквартирных домах, являющихся объектами культурного наследия, работ по капитальному ремонту общего имущества в многоквартирных домах, расположенных на территориях объектов культурного наследия и не являющихся объектами культурного наследия.

2. На территории объекта культурного наследия разрешается ведение хозяйственной деятельности, не противоречащей требованиям обеспечения сохранности объекта культурного наследия и позволяющей обеспечить функционирование объекта культурного наследия в современных условиях.

3. Требования к осуществлению деятельности в границах территории объекта культурного наследия и требования к содержанию и использованию территории объекта культурного наследия устанавливаются законодательством Российской Федерации и Санкт-Петербурга об объектах культурного наследия.