



ПРАВИТЕЛЬСТВО САНКТ-ПЕТЕРБУРГА
КОМИТЕТ ПО ГОСУДАРСТВЕННОМУ КОНТРОЛЮ, ИСПОЛЬЗОВАНИЮ
И ОХРАНЕ ПАМЯТНИКОВ ИСТОРИИ И КУЛЬТУРЫ
РАСПОРЯЖЕНИЕ

окуд

12.04.2024

№ 487-рп

**Об утверждении границ и режима использования территории
объекта культурного наследия федерального значения
«Общее Офицерское собрание Армии и Флота с дворовыми флигелями»**

В соответствии со статьей 3.1, подпунктом 10 пункта 2 статьи 33 Федерального закона от 25.06.2002 № 73-ФЗ «Об объектах культурного наследия (памятниках истории и культуры) народов Российской Федерации» и пунктом 3.12 Положения о Комитете по государственному контролю, использованию и охране памятников истории и культуры, утвержденного постановлением Правительства Санкт-Петербурга от 28.04.2004 № 651, на основании историко-культурного исследования, выполненного ООО «Петрокарта» (от 16.08.2023 рег. № 01-43-19937/23-0-0):

1. Утвердить:

1.1. Границы территории объекта культурного наследия федерального значения «Общее Офицерское собрание Армии и Флота с дворовыми флигелями», расположенного по адресу: г. Санкт-Петербург, Литейный проспект, дом 20, литера А, согласно приложению № 1 к распоряжению.

1.2. Режим использования территории объекта культурного наследия федерального значения «Общее Офицерское собрание Армии и Флота с дворовыми флигелями», расположенного по адресу: г. Санкт-Петербург, Литейный проспект, дом 20, литера А, согласно приложению № 2 к распоряжению.

2. План границ территории объекта культурного наследия федерального значения «Общее Офицерское собрание Армии и Флота с дворовыми флигелями», утвержденный КГИОП 06.07.2005, признать утратившим силу.

3. Начальнику отдела государственного реестра объектов культурного наследия обеспечить:

3.1. Направление в Управление Федеральной службы государственной регистрации, кадастра и картографии по Санкт-Петербургу, Комитет по градостроительству и архитектуре копий распоряжений в срок, не превышающий пяти рабочих дней со дня издания распоряжения.


3.2. Уведомление лиц, являющихся собственниками или иными законными владельцами объекта, указанного в пункте 1 распоряжения, в срок, не превышающий трех рабочих дней со дня издания распоряжения.

3.3. Размещение настоящего распоряжения в электронной форме в локальной компьютерной сети КГИОП и его официальное опубликование.

3.4. Внесение соответствующих изменений в «Геоинформационную базу данных по объектам культурного наследия, границам и режимам зон охраны на территории Санкт-Петербурга».

4. Контроль за выполнением распоряжения возложить на начальника Управления государственного реестра объектов культурного наследия.

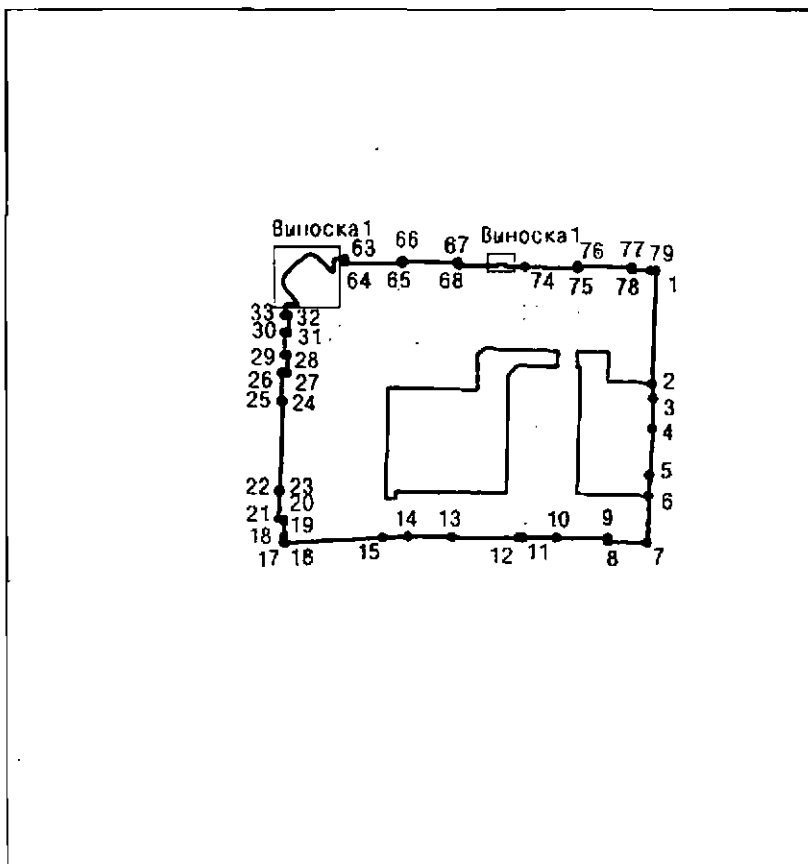
Председатель КГИОП

A large, stylized handwritten signature in black ink, consisting of a large loop on the left and several smaller loops and strokes on the right.

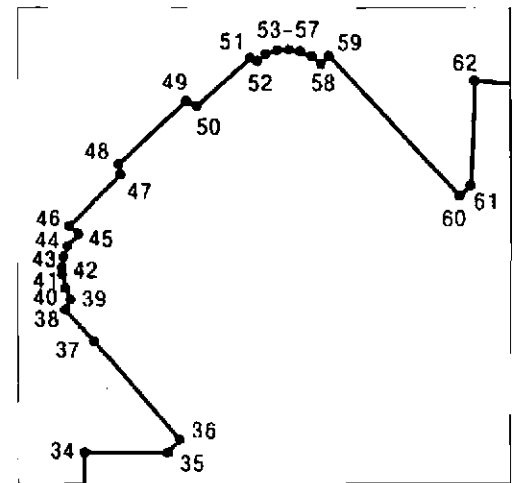
С.В. Макаров

Границы территории объекта культурного наследия федерального значения
«Общее Офицерское собрание Армии и Флота с дворовыми флигелями» (далее – объект
культурного наследия), расположенного по адресу: г. Санкт-Петербург, Литейный проспект,
дом 20, литера А

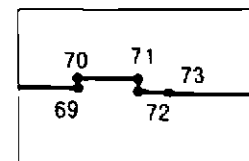
1. Схема границ территории объекта культурного наследия:



Выноска 1



Выноска 2



Масштаб 1:2000

Условные обозначения:

- граница объекта культурного наследия
- 1 характерная точка границы объекта культурного наследия
- ▭ территория, занимаемая объектом культурного наследия федерального значения

Перечень координат характерных точек границ территории
объекта культурного наследия:

Сведения о местоположении границ объекта					
1. Система координат		СК-1964			
2. Сведения о характерных точках границ объекта					
Обозначение характерных точек границ	Координаты, м		Метод определения координат характерной точки	Средняя квадратическая погрешность положения характерной точки (M _t), м	Описание обозначения точки на местности (при наличии)
	X	Y			
1	2	3	4	5	6
1	95183.72	115649.10	Метод спутниковых геодезических измерений	0.10	—
2	95158.54	115648.26	Метод спутниковых геодезических измерений	0.10	—
3	95155.40	115648.41	Метод спутниковых геодезических измерений	0.10	—
4	95148.71	115648.26	Метод спутниковых геодезических измерений	0.10	—
5	95138.38	115647.67	Метод спутниковых геодезических измерений	0.10	—
6	95133.91	115647.41	Метод спутниковых геодезических измерений	0.10	—
7	95123.49	115647.14	Метод спутниковых геодезических измерений	0.10	—
8	95123.82	115638.41	Метод спутниковых геодезических измерений	0.10	—
9	95124.54	115638.40	Метод спутниковых геодезических измерений	0.10	—
10	95124.66	115627.02	Метод спутниковых геодезических измерений	0.10	—
11	95124.68	115619.58	Метод спутниковых геодезических измерений	0.10	—
12	95124.69	115618.60	Метод спутниковых геодезических измерений	0.10	—
13	95124.86	115603.86	Метод спутниковых геодезических измерений	0.10	—
14	95124.97	115594.23	Метод спутниковых геодезических измерений	0.10	—
15	95124.67	115588.62	Метод спутниковых геодезических измерений	0.10	—
16	95123.47	115567.09	Метод спутниковых геодезических измерений	0.10	—
17	95123.50	115566.74	Метод спутниковых геодезических измерений	0.10	—
18	95124.94	115566.81	Метод спутниковых геодезических измерений	0.10	—
19	95128.25	115566.84	Метод спутниковых геодезических измерений	0.10	—
20	95128.68	115566.83	Метод спутниковых геодезических измерений	0.10	—
21	95128.86	115565.62	Метод спутниковых геодезических измерений	0.10	—

22	95135.02	115565.73	Метод спутниковых геодезических измерений	0.10	—
23	95135.03	115565.86	Метод спутниковых геодезических измерений	0.10	—
24	95154.71	115566.49	Метод спутниковых геодезических измерений	0.10	—
25	95154.74	115566.10	Метод спутниковых геодезических измерений	0.10	—
26	95161.04	115566.28	Метод спутниковых геодезических измерений	0.10	—
27	95161.01	115567.52	Метод спутниковых геодезических измерений	0.10	—
28	95164.87	115567.51	Метод спутниковых геодезических измерений	0.10	—
29	95164.95	115566.94	Метод спутниковых геодезических измерений	0.10	—
30	95169.92	115566.93	Метод спутниковых геодезических измерений	0.10	—
31	95169.91	115567.77	Метод спутниковых геодезических измерений	0.10	—
32	95173.73	115567.77	Метод спутниковых геодезических измерений	0.10	—
33	95173.77	115567.01	Метод спутниковых геодезических измерений	0.10	—
34	95176.23	115567.08	Метод спутниковых геодезических измерений	0.10	—
35	95176.21	115569.38	Метод спутниковых геодезических измерений	0.10	—
36	95176.59	115569.70	Метод спутниковых геодезических измерений	0.10	—
37	95179.30	115567.35	Метод спутниковых геодезических измерений	0.10	—
38	95180.17	115566.55	Метод спутниковых геодезических измерений	0.10	—
39	95180.45	115566.70	Метод спутниковых геодезических измерений	0.10	—
40	95180.76	115566.56	Метод спутниковых геодезических измерений	0.10	—
41	95181.14	115566.48	Метод спутниковых геодезических измерений	0.10	—
42	95181.34	115566.47	Метод спутниковых геодезических измерений	0.10	—
43	95181.63	115566.50	Метод спутниковых геодезических измерений	0.10	—
44	95181.95	115566.62	Метод спутниковых геодезических измерений	0.10	—
45	95182.27	115566.92	Метод спутниковых геодезических измерений	0.10	—
46	95182.50	115566.66	Метод спутниковых геодезических измерений	0.10	—

47	95183.91	115568.08	Метод спутниковых геодезических измерений	0.10	—
48	95184.20	115568.03	Метод спутниковых геодезических измерений	0.10	—
49	95185.94	115569.89	Метод спутниковых геодезических измерений	0.10	—
50	95185.79	115570.18	Метод спутниковых геодезических измерений	0.10	—
51	95187.11	115571.66	Метод спутниковых геодезических измерений	0.10	—
52	95187.01	115571.85	Метод спутниковых геодезических измерений	0.10	—
53	95187.21	115572.08	Метод спутниковых геодезических измерений	0.10	—
54	95187.32	115572.40	Метод спутниковых геодезических измерений	0.10	—
55	95187.33	115572.72	Метод спутниковых геодезических измерений	0.10	—
56	95187.28	115573.03	Метод спутниковых геодезических измерений	0.10	—
57	95187.15	115573.35	Метод спутниковых геодезических измерений	0.10	—
58	95186.93	115573.60	Метод спутниковых геодезических измерений	0.10	—
59	95187.16	115573.82	Метод спутниковых геодезических измерений	0.10	—
60	95183.32	115577.41	Метод спутниковых геодезических измерений	0.10	—
61	95183.62	115577.72	Метод спутниковых геодезических измерений	0.10	—
62	95186.49	115577.83	Метод спутниковых геодезических измерений	0.10	—
63	95186.32	115580.28	Метод спутниковых геодезических измерений	0.10	—
64	95185.55	115580.22	Метод спутниковых геодезических измерений	0.10	—
65	95185.32	115593.00	Метод спутниковых геодезических измерений	0.10	—
66	95185.95	115592.96	Метод спутниковых геодезических измерений	0.10	—
67	95185.55	115605.26	Метод спутниковых геодезических измерений	0.10	—
68	95184.94	115605.35	Метод спутниковых геодезических измерений	0.10	—
69	95184.78	115613.91	Метод спутниковых геодезических измерений	0.10	—
70	95185.10	115613.88	Метод спутниковых геодезических измерений	0.10	—
71	95185.07	115615.80	Метод спутниковых геодезических измерений	0.10	—

72	95184.67	115615.81	Метод спутниковых геодезических измерений	0.10	—
73	95184.62	115616.79	Метод спутниковых геодезических измерений	0.10	—
74	95184.55	115620.09	Метод спутниковых геодезических измерений	0.10	—
75	95184.14	115631.81	Метод спутниковых геодезических измерений	0.10	—
76	95184.74	115631.81	Метод спутниковых геодезических измерений	0.10	—
77	95184.41	115643.93	Метод спутниковых геодезических измерений	0.10	—
78	95183.81	115643.92	Метод спутниковых геодезических измерений	0.10	—
79	95183.72	115647.93	Метод спутниковых геодезических измерений	0.10	—
1	95183.72	115649.10	Метод спутниковых геодезических измерений	0.10	—

Режим использования территории объекта культурного наследия федерального значения
«Общее Офицерское собрание Армии и Флота с дворовыми флигелями», расположенного
по адресу: г. Санкт-Петербург, Литейный проспект, дом 20, литера А

1. На территории объекта культурного наследия запрещаются: строительство объектов капитального строительства и увеличение объемно-пространственных характеристик существующих на территории объекта культурного наследия объектов капитального строительства; проведение земляных, строительных, мелиоративных и иных работ, за исключением работ по сохранению (воссозданию) объекта культурного наследия или его отдельных элементов, сохранению историко-градостроительной или природной среды объекта культурного наследия, работ по капитальному ремонту общего имущества в многоквартирных домах, являющихся объектами культурного наследия, работ по капитальному ремонту общего имущества в многоквартирных домах, расположенных на территориях объектов культурного наследия и не являющихся объектами культурного наследия.

2. На территории объекта культурного наследия разрешается ведение хозяйственной деятельности, не противоречащей требованиям обеспечения сохранности объекта культурного наследия и позволяющей обеспечить функционирование объекта культурного наследия в современных условиях.

3. Требования к осуществлению деятельности в границах территории объекта культурного наследия и требования к содержанию и использованию территории объекта культурного наследия устанавливаются законодательством Российской Федерации и Санкт-Петербурга об объектах культурного наследия.